

一管区水路通報第47号

令和元年12月6日

第一管区海上保安本部

第686項	北海道南岸	木古内湾	水路測量
第687項	北海道南岸	函館港	掘下げ作業
第688項	北海道南岸	恵山岬～納沙布岬	海洋調査
第689項	北海道南岸	室蘭港	潜水作業等
第690項	北海道南岸	室蘭港	潜水作業
第691項	北海道南岸	花咲港	潜水作業等
第692項	北海道東岸	根室港～花咲港	浮棧橋移設作業
第693項	北海道東岸	知床岬北東方	射撃訓練
第694項	北海道西岸	稚内港	標識灯一時撤去
第695項	北海道西岸	小樽港	花火大会
第696項	北海道西岸	神威岬西南西方	射撃訓練
第697項	本州北西岸	龍飛埼西南西方	射撃訓練
第698項	本州東岸	尻屋埼東方	射撃訓練

※水路通報の内容については、インターネットで入手できます。

インターネットアドレス <https://www1.kaiho.mlit.go.jp/KAN1/tuho/index.html>

一管区水路通報や水路図誌に関するお問い合わせは下記へどうぞ。

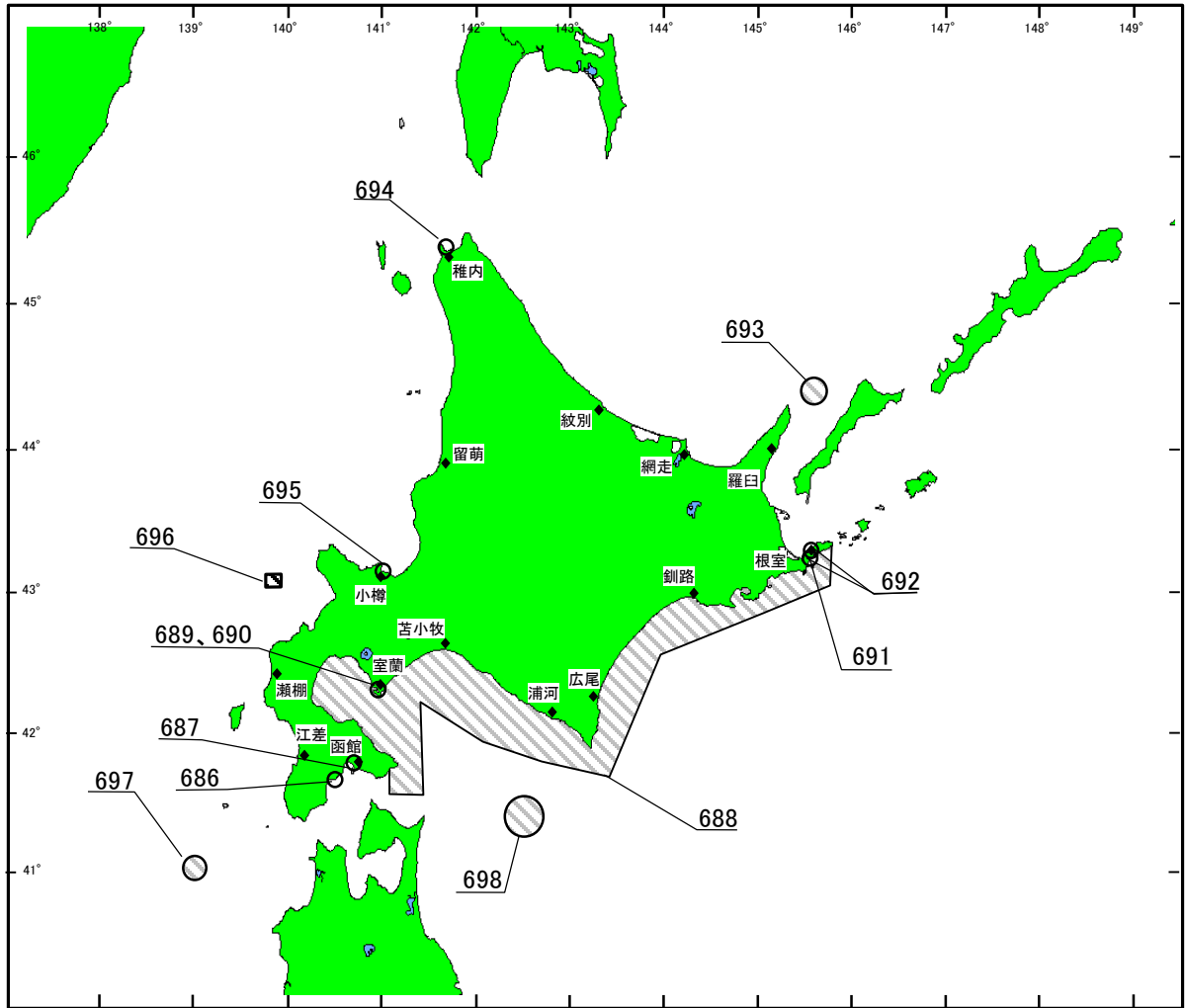
第一管区海上保安本部海洋情報部 監理課 情報係

〒047-8560 小樽市港町5番2号 小樽地方合同庁舎(5階)

TEL (0134)27-0118(内線2515) FAX (0134)32-9301

インターネットアドレス <https://www1.kaiho.mlit.go.jp/KAN1/mailform.html>

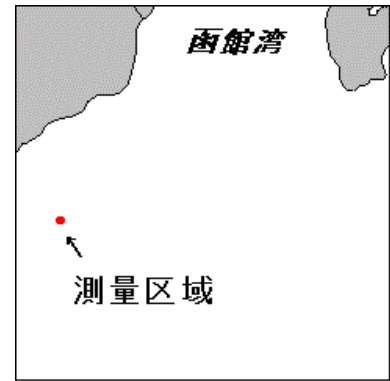
索引図



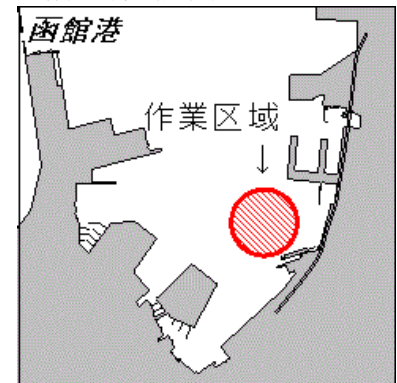
事項別索引

訓練・試験関係	-----	693、696、697、698
航路標識関係	-----	689、694
港湾施設関係	-----	687、690、691、692
海洋調査関係	-----	686、688
その他	-----	695

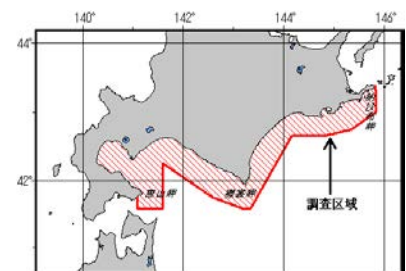
元年686項 北海道南岸 - 木古内湾 水路測量
 下記区域で、作業船による水路測量が実施されている。
 期 間 令和元年12月5日～15日のうち10日間
 区 域 下記地点を中心とする半径113メートルの海域
 41-41-44.2N 140-34-08.8E
 備 考 測量中、白紅白の燕尾旗掲揚
 作業区域に浮標設置
 海 図 W9
 出 所 第一管区海上保安本部公示（令和元年11月29日）



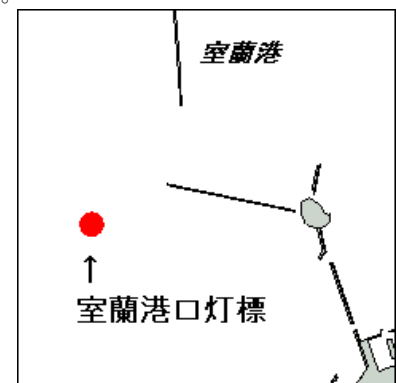
元年687項 北海道南岸 - 函館港、第1区及び第2区 掘下げ作業（期間延長）
 一管区水路通報元年44号648項削除
 図に示す区域で、掘下げ作業が実施されている。
 期 間 令和元年10月29日～12月19日 0500～1900
 令和元年12月20日～令和2年3月10日 日出～日没
 海 図 W6
 出 所 函館港長



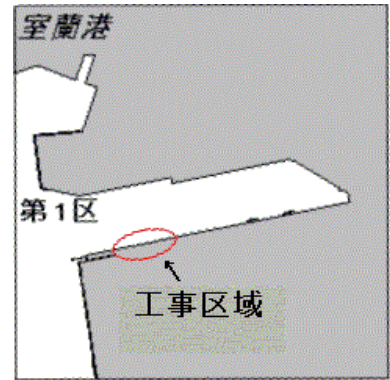
元年688項 北海道南岸 - 恵山岬～納沙布岬 海洋調査
 下記区域で、調査船「第五開洋丸(495t)」による海洋調査が実施される。
 期 間 令和元年12月10日～23日
 区 域 下記11地点を順に結ぶ線及び岸線により囲まれる区域
 (1) 43-23N 145-49E(岸線上) (8) 41-35N 143-10E
 (2) 43-15N 145-50E (9) 41-45N 142-35E
 (3) 43-00N 145-50E (10) 42-15N 141-45E
 (4) 42-45N 145-20E (11) 41-35N 141-35E
 (5) 42-40N 144-50E (12) 41-35N 141-05E
 (6) 42-40N 144-10E (13) 41-45N 141-05E(岸線上)
 (7) 41-35N 143-20E
 備 考 上記区域内で停船し、観測機器を垂下させる
 海 図 W34-W43
 出 所 北海道区水産研究所



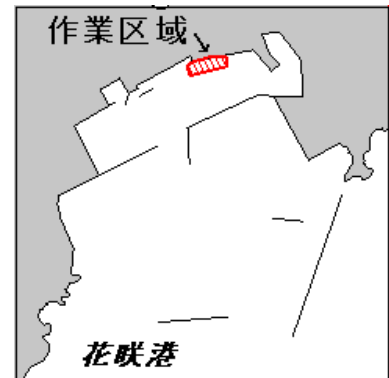
元年689項 北海道南岸 - 室蘭港、航路 潜水作業
 下記区域で室蘭港口灯標の仮灯設置及び潜水士による点検作業が実施されている。
 期 間 令和元年12月6日～26日のうち1日間 日出～日没
 区 域 42-20-50.0N 140-54-34.7Eを中心とする半径15mの区域
 備 考 潜水作業中、国際信号旗「A」旗掲揚
 海 図 W16-JP16
 出 所 室蘭海上保安部



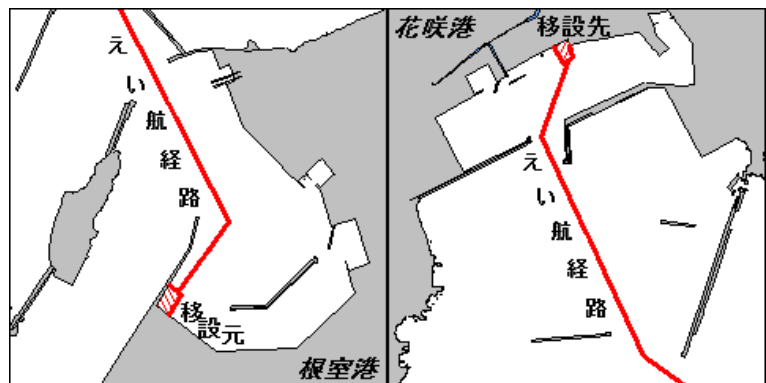
元年690項 北海道南岸 — 室蘭港、第1区 潜水作業
 下記区域で、潜水士による岸壁補修作業が実施される。
 期 間 令和元年12月9日～令和2年3月31日 日出～日没
 区 域 42-20-40N 140-59-07E 付近
 備 考 潜水作業中、国際信号旗「A」旗掲揚
 海 図 W16-JP16
 出 所 室蘭港長



元年691項 北海道南岸 — 花咲港 潜水作業
 下記区域で、潜水士及び起重機船による岸壁改修工事が実施される。
 期 間 令和元年12月10日～令和2年3月25日 0700～1700
 区 域 下記6地点を結ぶ線により囲まれる区域
 (1) 43-17-06N 145-34-42E
 (2) 43-17-04N 145-34-42E
 (3) 43-17-02N 145-34-31E
 (4) 43-17-04N 145-34-30E
 (5) 43-17-05N 145-34-32E
 (6) 43-17-06N 145-34-37E
 備 考 上記区域に浮標（赤旗及びレーダー反射板付）が設置される
 海 図 W24
 出 所 根室海上保安部



元年692項 北海道東岸 — 根室港～花咲港 浮棧橋移設作業
 下記区域で、作業船による浮棧橋移設作業が実施される。
 期 間 令和元年12月16日～令和2年4月10日のうち7日間 0800～日没
 区 域 1 根室港作業区域
 下記3地点を結ぶ線及び海岸線により囲まれる区域
 (1) 43-20-26.3N 145-34-47.2E (岸線上)
 (2) 43-20-25.5N 145-34-49.0E
 (3) 43-20-23.5N 145-34-47.4E (岸線上)
 2 花咲港作業区域
 下記4地点を結ぶ線及び海岸線により囲まれる区域
 (4) 43-17-05.0N 145-34-31.4E (岸線上)
 (5) 43-17-02.5N 145-34-32.6E
 (6) 43-17-01.4N 145-34-30.0E
 (7) 43-17-04.7N 145-34-27.7E (岸線上)
 備 考 根室港結氷前に浮棧橋を撤去し、花咲港にえい航後、上架する
 根室港解氷後に浮棧橋を下架し、根室港にえい航後、再設置する
 海 図 W24 (根室港、花咲港)
 出 所 根室港長



元年693項 北海道東岸 — 知床岬北東方 射撃訓練等
 下記区域で、巡視船艇2隻による射撃訓練及び照明弾発射訓練が実施される。

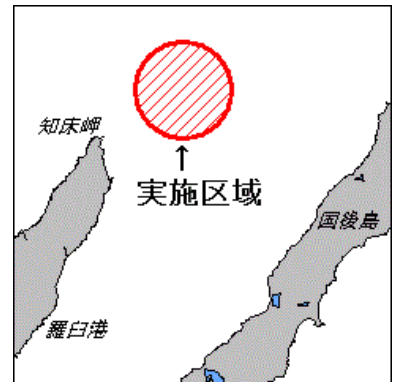
期 日 令和元年12月26日(予備日27日) 0900~1600

区 域 44-25.3N 145-32.5E
 を中心とする半径5海里の円内海域

備 考 国際信号旗「NE4」旗及び「UY」旗掲揚

海 図 W42

出 所 根室海上保安部



元年694項 北海道西岸 — 稚内港 標識灯一時撤去
 下記位置の緑色標識灯は一時撤去されている。

復旧予定日 令和2年4月中旬

位 置 45-25-07.8N 141-41-33.9E

海 図 W1041

出 所 稚内港長



元年695項 北海道西岸 — 小樽港、第2区 花火大会
 図に示す区域で、花火大会が実施される。

期 間 令和元年12月21日(予備日12月22日~28日) 1900~1920

備 考 警戒船配備

海 図 W5-JP5

出 所 小樽港長



元年696項 北海道西岸 — 神威岬西南西方 射撃訓練
 下記区域で、巡視船による射撃訓練が実施される。

期 間 令和元年12月23日(予備日12月24、25日) 0900~1700

区 域 下記経緯度線により囲まれる区域

(1) 43-14.0N (3) 139-53.2E

(2) 43-09.0N (4) 140-00.0E

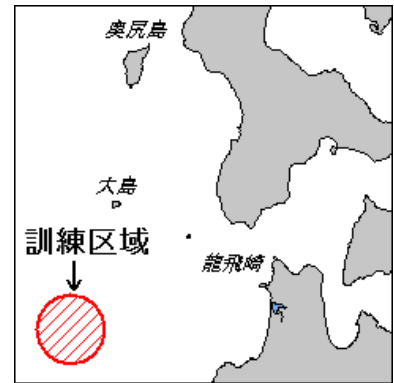
備 考 訓練中、国際信号旗「NE4」旗及び「UY」旗掲揚

海 図 W28-JP28

出 所 小樽海上保安部



元年697項 本州北西岸 — 龍飛埼西南西方 射撃訓練等
 下記区域で、自衛艦7隻による水上射撃訓練及び対空射撃訓練が実施される。
 期 間 令和元年12月20日（予備日12月21日～23日）0700～1700
 区 域 40-55-09N 139-04-48E
 を中心とする半径10海里の円内
 備 考 訓練中、国際信号旗「B」旗掲揚
 海 図 W43
 出 所 防衛省海上幕僚監部



元年698項 本州東岸 — 尻屋埼東方 射撃訓練等
 下記区域で、自衛艦7隻による水上射撃訓練及び対空射撃訓練が実施される。
 期 間 令和元年12月20日（予備日12月21日～23日）0700～1700
 区 域 41-20-10N 142-29-47E
 を中心とする半径15海里の円内
 備 考 訓練中、国際信号旗「B」旗掲揚
 海 図 W43
 出 所 防衛省海上幕僚監部

