

一管区水路通報第48号

令和元年12月13日

第一管区海上保安本部

第699項	北海道南岸	恵山岬南南東方	救難訓練
第700項	北海道南岸	室蘭港	灯標消灯等
第701項	北海道南岸	苫小牧港	岸壁築造工事
第702項	北海道西岸	野寒布岬西北西方	射撃訓練等

※水路通報の内容については、インターネットで入手できます。

インターネットアドレス <https://www1.kaiho.mlit.go.jp/KAN1/tuho/index.html>

一管区水路通報や水路図誌に関するお問い合わせは下記へどうぞ。

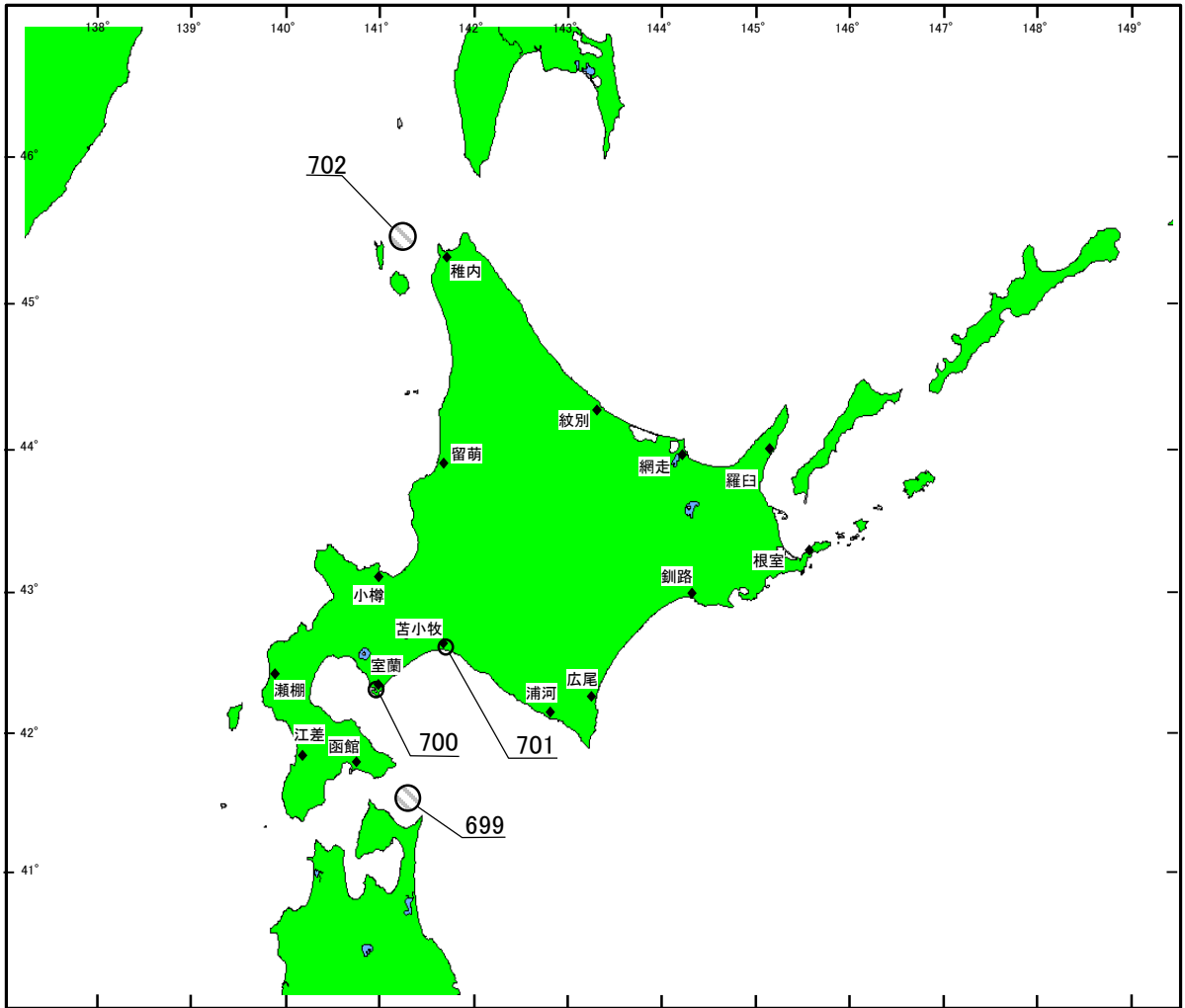
第一管区海上保安本部海洋情報部 監理課 情報係

〒047-8560 小樽市港町5番2号 小樽地方合同庁舎(5階)

TEL (0134)27-0118(内線2515) FAX (0134)32-9301

インターネットアドレス <https://www1.kaiho.mlit.go.jp/KAN1/mailform.html>

索引図



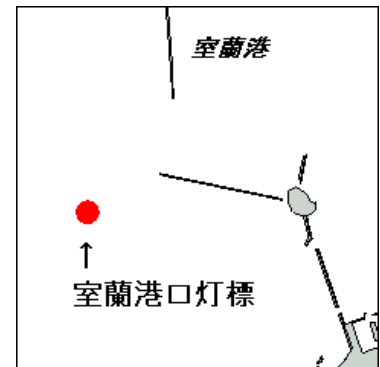
事項別索引

訓練・試験関係	-----	699、702
航路標識関係	-----	700
港湾施設関係	-----	701

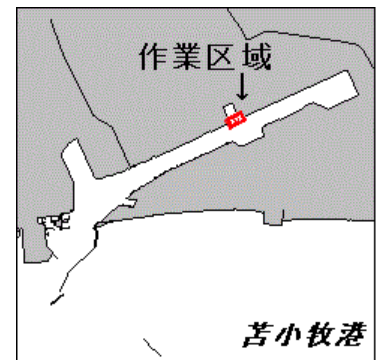
元年699項 北海道南岸 - 恵山岬南南東方 救難訓練
 下記区域で、航空機及び巡視船による救難訓練が実施される。
 期 間 令和元年12月25日(予備日12月26日)1530~2000
 区 域 41-33N 141-18E
 を中心とする半径7海里の円内
 備 考 航空機による巡視船からの吊上げ訓練を実施
 航空機及び巡視船による照明弾発射を実施
 海 図 W10-JP10-W1030-JP1030
 出 所 函館海上保安部、函館航空基地



元年700項 北海道南岸 - 室蘭港、航路 灯標消灯等
 一管区水路通報元年46号672項削除
 下記位置の室蘭港口灯標は消灯し、頭標が脱落し、仮灯が設置されている。
 位 置 42-20.8N 140-54.6E
 備 考 同位置に仮灯(黄光4秒に1閃)を設置
 海 図 W16-JP16
 参考書誌 411 0058番
 出 所 室蘭海上保安部



元年701項 北海道南岸 - 苫小牧港、第1区 岸壁築造工事
 下記区域で、起重機船による岸壁築造工事が実施されている。
 期 間 令和元年12月10日~令和2年3月23日 日出~日没
 区 域 下記(1)~(4)及び(5)、(6)を結ぶ線及び海岸線により囲まれる区域
 (1) 42-38-53.6N 141-40-05.4E (岸線上)
 (2) 42-38-51.8N 141-40-06.5E
 (3) 42-38-47.9N 141-39-54.8E
 (4) 42-38-49.8N 141-39-53.6E (岸線上)
 (5) 42-38-52.7N 141-39-52.3E (岸線上)
 (6) 42-38-55.4N 141-40-01.0E (岸線上)
 海 図 W1033A-JP1033A
 出 所 苫小牧港長



元年702項 北海道西岸 - 野寒布岬西北西方 射撃訓練等
 下記区域で、巡視船による射撃訓練及び照明弾発射訓練が実施される。
 期 間 令和元年12月20日 0900~1700
 区 域 45-32.0N 141-18.5E
 を中心とする半径5海里の円内
 備 考 訓練中、国際信号旗「NE4」旗及び「UY」旗を掲揚
 海 図 W1040
 出 所 稚内海上保安部

