

一管区水路通報第4号

令和2年1月31日

第一管区海上保安本部

第35項	北海道南岸	恵山岬北北東方	射撃訓練
第36項	北海道南岸	室蘭港	潜水訓練
第37項	北海道南岸	苫小牧港	水路測量
第38項	北海道南岸	浦河港北西方	射撃訓練
第39項	北海道南岸	十勝港東方	射撃訓練
第40項	北海道南岸	釧路港	灯付浮標復旧
第41項	北海道南岸	釧路港南方	救難訓練
第42項	北海道西岸	留萌港北西方	射撃訓練

お知らせ

- 「海氷情報センター」開所について
第一管区海上保安本部に令和元年12月20日「海氷情報センター」を開所しました。
海氷情報は下記の方法により入手できます。

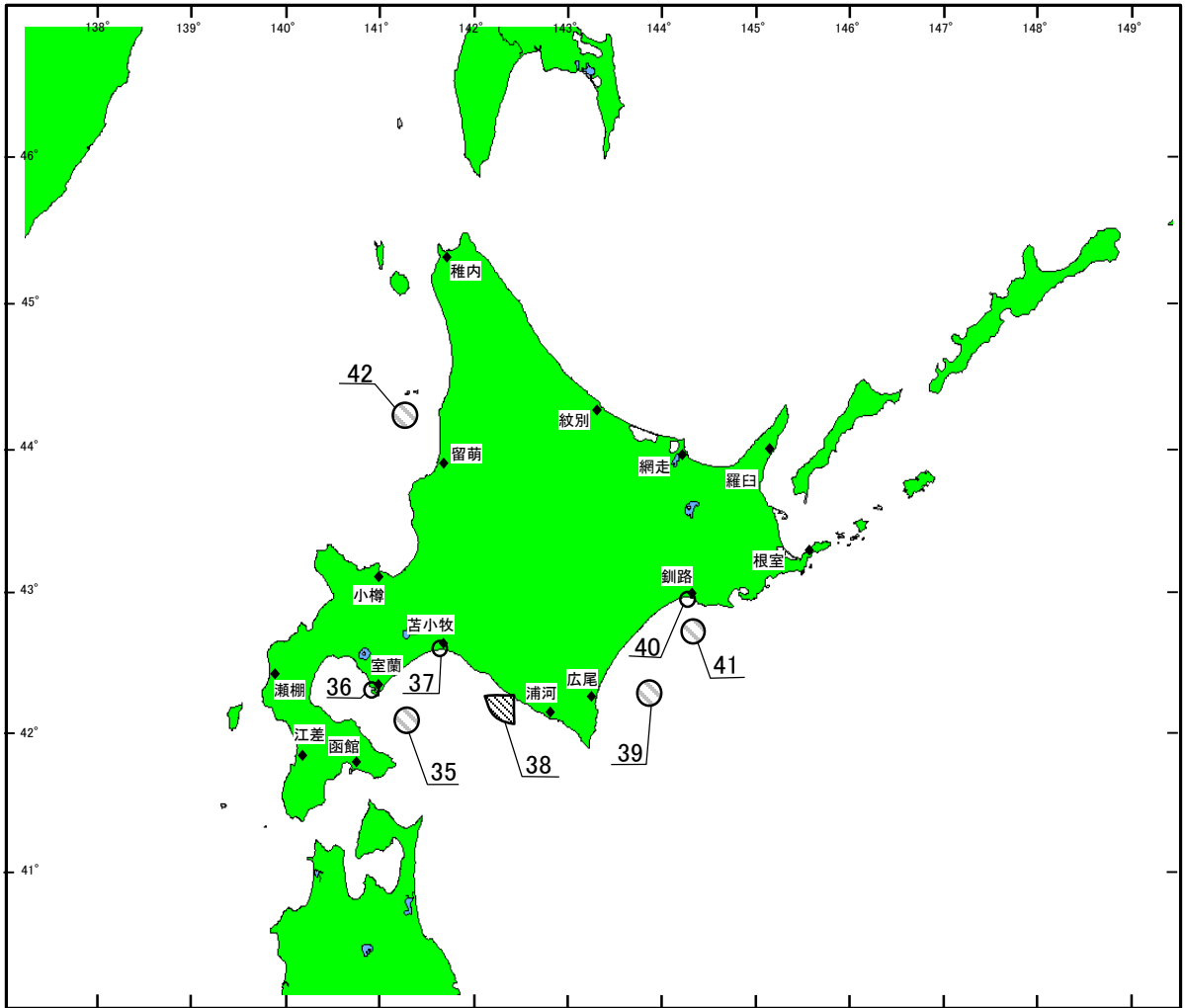
インターネットによる提供
第一管区海上保安本部海氷情報センターのホームページ
URL : <https://www1.kaiho.mlit.go.jp/KAN1/1center.html>



※水路通報の内容については、インターネットで入手できます。
インターネットアドレス <https://www1.kaiho.mlit.go.jp/KAN1/tuho/index.html>

一管区水路通報や水路図誌に関するお問い合わせは下記へどうぞ。
第一管区海上保安本部海洋情報部 監理課 情報係
〒047-8560 小樽市港町5番2号 小樽地方合同庁舎(5階)
TEL (0134)27-0118(内線2515) FAX (0134)32-9301
インターネットアドレス <https://www1.kaiho.mlit.go.jp/KAN1/mailform.html>

索引図



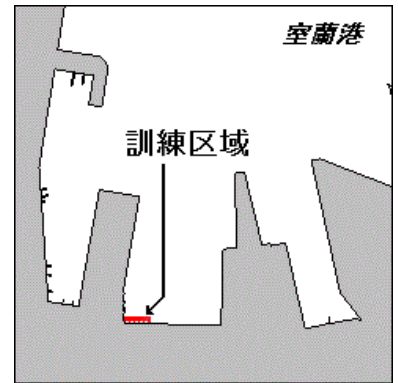
事項別索引

訓練・試験関係	-----	35、36、38、39、41、42
航路標識関係	-----	40
海洋調査関係	-----	37

2年35項 北海道南岸 — 恵山岬北東方 射撃訓練
 下記区域で、巡視船による射撃訓練が実施される。
 期 間 令和2年2月18日（予備日2月20日、21日）0930～1600
 区 域 42-08.5N 141-18.0E
 を中心とする半径5海里の円内
 備 考 訓練中、国際信号旗「NE4」旗及び「UY」旗を掲揚
 海 図 W1030-JP1030
 出 所 室蘭海上保安部

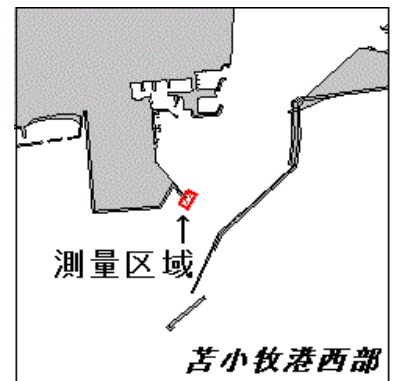


2年36項 北海道南岸 — 室蘭港、第1区 潜水訓練
 下記区域で、潜水訓練が実施される。
 期 間 令和2年2月10日、13日、18日、21日 0915～1115
 （予備日2月14日、20日、27日）
 区 域 下記3地点を結ぶ線及び海岸線により囲まれる区域
 (1) 42-19-25.7N 140-58-20.8E（岸線上）
 (2) 42-19-25.7N 140-58-22.9E
 (3) 42-19-25.2N 140-58-22.9E（岸線上）
 備 考 潜水訓練中、国際信号旗「A」旗掲揚
 海 図 W16-JP16
 出 所 室蘭港長



2年37項 北海道南岸 — 苫小牧港、第2区及び第3区 水路測量
 下記区域で、作業船による水路測量が実施される。
 期 間 令和2年2月17日～3月19日のうち1日間 日出～日没
 区 域 下記4地点を結ぶ線及び海岸線により囲まれる区域
 (1) 42-37-18.5N 141-37-12.5E
 (2) 42-37-17.4N 141-37-15.3E
 (3) 42-37-14.0N 141-37-12.6E
 (4) 42-37-15.2N 141-37-09.9E
 備 考 測量中、白紅白の燕尾旗を掲揚
 海 図 W1033A-JP1033A
 出 所 第一管区海上保安本部公示（令和2年1月21日）

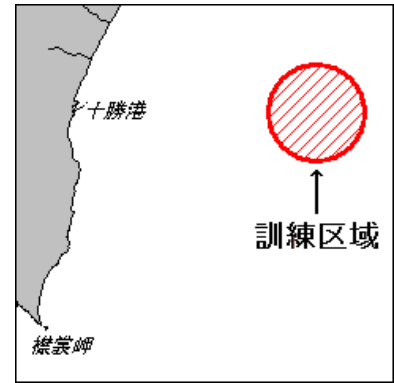
水路測量



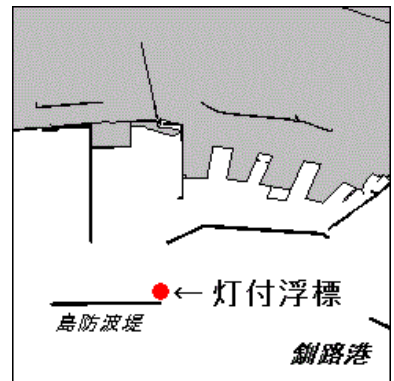
2年38項 北海道南岸 — 浦河港北西方 射撃訓練
 下記区域で、陸上自衛隊による対空射撃訓練が実施される。
 期 間 令和2年2月20日～4月15日 0800～1730
 区 域 42-18-26N 142-26-33Eを中心とする半径20kmの円のうち、
 真方位180°～270°の扇形区域
 備 考 射撃開始及び終了時にサイレン吹鳴
 射撃時間中、監視塔に赤色吹流しを掲揚
 海 図 W1030-JP1030
 出 所 陸上自衛隊北部方面総監部



2年39項 北海道南岸 — 十勝港東方 射撃訓練
 下記区域で、巡視船による射撃訓練が実施される。
 期 間 令和2年2月13日（予備日 2月14日～16日）0900～1700
 区 域 42-17.1N 143-53.0E
 を中心とする半径5海里の円内
 備 考 訓練中、国際信号旗「NE4」旗及び「UY」旗掲揚
 海 図 W1032-JP1032
 出 所 釧路海上保安部



2年40項 北海道南岸 — 釧路港、外港 灯付浮標復旧
 一管区水路通報30年42号713項削除
 下記位置の流失していた黄色灯付浮標は復旧した。
 位 置 42-58-54N 144-18-38E
 海 図 W31-JP31
 出 所 釧路海上保安部



2年41項 北海道南岸 — 釧路港南方 救難訓練
 下記区域で、航空機による救難訓練が実施される。
 期 間 令和2年2月1日～29日 0830～1715
 区 域 42-43.4N 144-22.4E
 を中心とする半径5海里の円内
 備 考 発炎筒及びマリンマーカーを投下
 海 図 W26
 出 所 釧路航空基地



2年42項 北海道西岸 — 留萌港北西方 射撃訓練
 下記区域で、巡視船による射撃訓練が実施される。
 期 間 令和2年2月25日（予備日 2月26日）0800～1600
 区 域 44-15.0N 141-15.0E
 を中心とする半径5海里の円内
 備 考 訓練中、国際信号旗「NE4」旗及び「UY」旗掲揚
 海 図 W1045
 出 所 留萌海上保安部

