

一管区水路通報第41号

令和2年10月23日

第一管区海上保安本部

第578項	北海道南岸	函館港	簡易標識設置
第579項	北海道南岸	函館港	小型船舶操縦訓練
第580項	北海道南岸	苫小牧港	灯付浮標一時撤去(期間延長)
第581項	北海道南岸	襟裳岬南方	射撃訓練
第582項	北海道南岸	十勝港東方	照明弾発射訓練等
第583項	北海道南岸	釧路港	潜水訓練
第584項	北海道南岸	釧路港南東方	射撃訓練等
第585項	北海道南岸	厚岸港	潜水訓練
第586項	本州北西岸	龍飛埼西南西方	射撃訓練
第587項	本州東岸	尻屋埼東方	射撃訓練
第588項	本州東岸	尻屋埼東方	射撃訓練

※水路通報の内容については、インターネットで入手できます。

インターネットアドレス <https://www1.kaiho.mlit.go.jp/KAN1/tuho/index.html>

一管区水路通報や水路図誌に関するお問い合わせは下記へどうぞ。

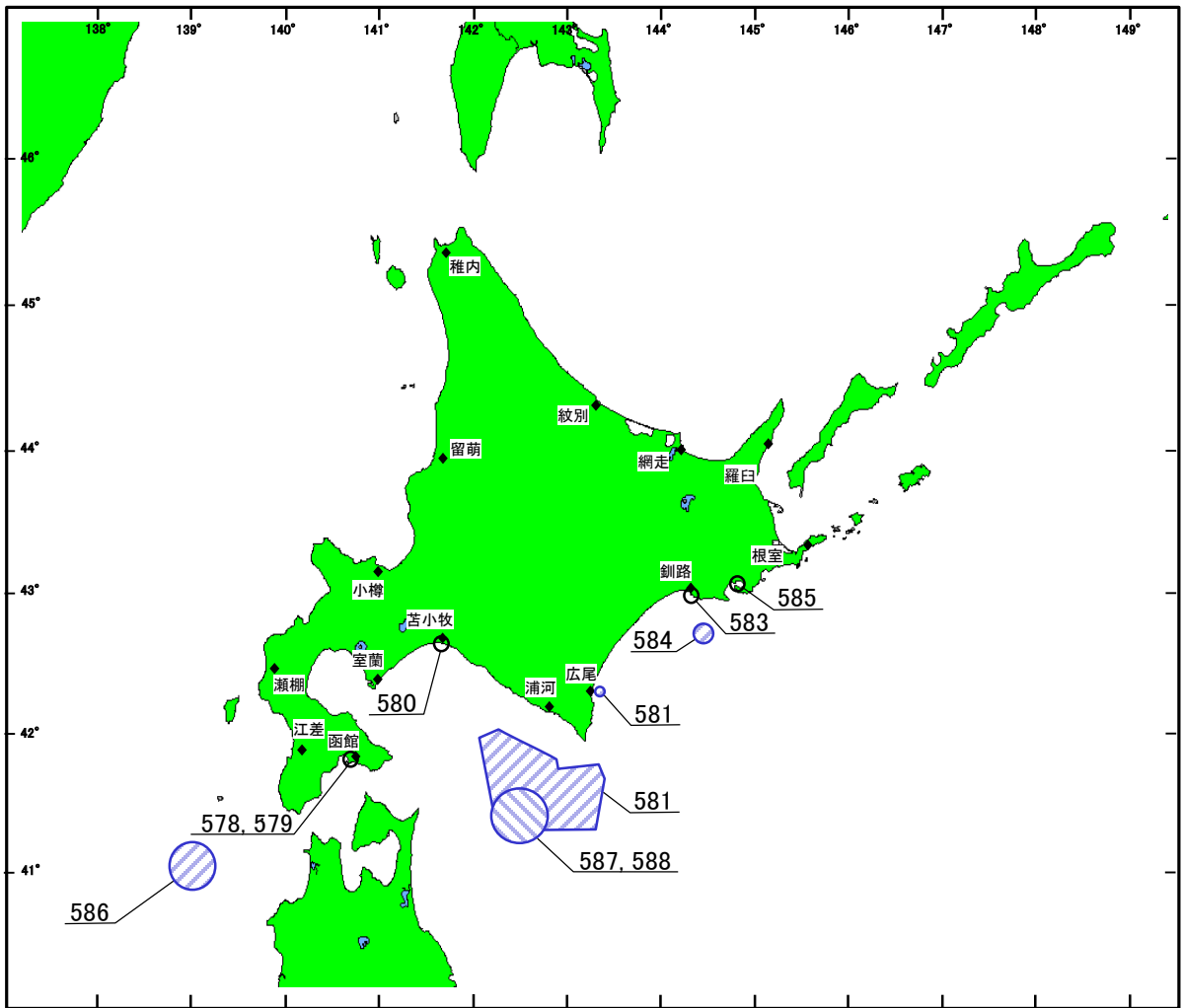
第一管区海上保安本部海洋情報部 監理課 情報係

〒047-8560 小樽市港町5番2号 小樽地方合同庁舎(5階)

TEL (0134)27-0118(内線2515) FAX (0134)27-6190

インターネットアドレス <https://www1.kaiho.mlit.go.jp/KAN1/mailform.html>

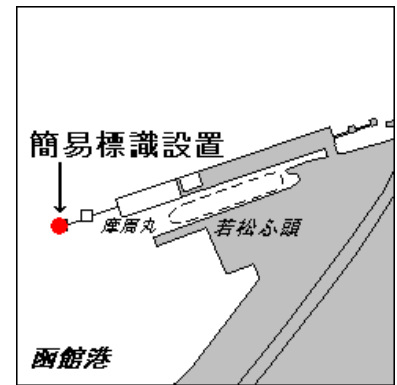
索引図



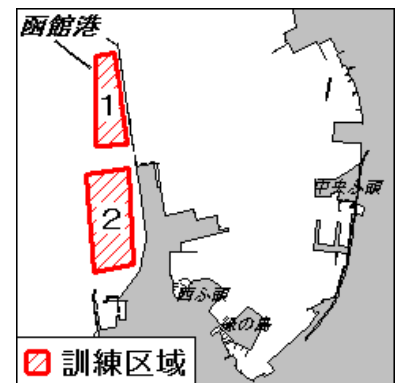
事項別索引

- | | | |
|---------|-------|---|
| 訓練・試験関係 | ----- | 579、581、582、583、584、
585、586、587、588 |
| 航路標識関係 | ----- | 578、580 |

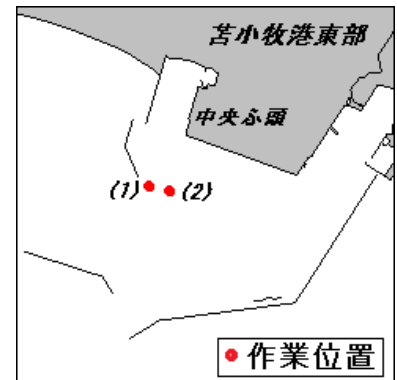
2年578項 北海道南岸 — 函館港、第1区 簡易標識設置
 下記位置に簡易標識(緑光4秒1せん)が設置された。
 位置 41-46-21N 140-43-11E (ドルフィン先端)
 海図 W6
 出所 函館海上保安部



2年579項 北海道南岸 — 函館港、第6区 小型船舶操縦訓練
 下記区域で、小型船舶操縦訓練が実施される。
 期間 令和2年11月6日～11日 0900～1600
 区域 1 下記4地点を結ぶ線により囲まれる区域
 (1) 41-47-37.0N 140-41-50.6E
 (2) 41-47-38.1N 140-41-58.3E
 (3) 41-47-10.7N 140-42-03.6E
 (4) 41-47-10.0N 140-41-50.9E
 2 下記4地点を結ぶ線により囲まれる区域
 (5) 41-47-01.7N 140-41-46.9E
 (6) 41-47-03.3N 140-42-04.2E
 (7) 41-46-34.7N 140-42-06.0E
 (8) 41-46-32.2N 140-41-50.0E
 備考 訓練中、各区域内に浮標3基(約50m間隔)設置
 海図 W6
 出所 函館港長



2年580項 北海道南岸 — 苫小牧港、第4区 灯付浮標一時撤去(期間延長)
 一管区水路通報2年36号499項削除
 下記位置で、起重機船及び潜水士による灯付浮標の一時撤去及び設置作業が実施されている。
 期間 令和2年9月23日～11月15日 日出～日没
 位置 下記2地点付近
 (1) 42-36-00.6N 141-46-30.1E
 (2) 42-35-58.5N 141-46-43.0E
 備考 潜水作業中、国際信号旗「A」旗掲揚
 警戒船配備
 撤去中、仮灯付浮標((1)緑光3秒1せん(2)赤光3秒1せん)を設置
 海図 W1033B-JP1033B
 出所 苫小牧港長



2年581項 北海道南岸 — 襟裳岬南方 射撃訓練

下記区域で、航空機による空対水射撃訓練が実施される。

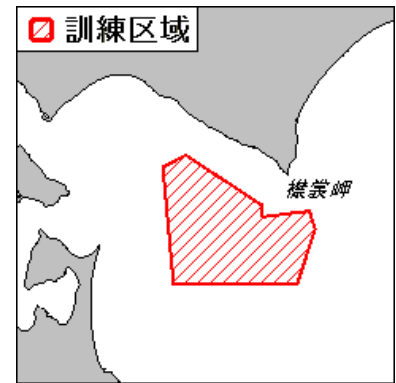
期 間 令和2年11月2日～30日（土、日、祝日を除く）
0800～1700

区 域 下記8地点を結ぶ線により囲まれる区域

- (1) 41-38-14N 142-59-46E
- (2) 41-40-45N 143-26-26E
- (3) 41-33-10N 143-29-46E
- (4) 41-10-10N 143-19-46E
- (5) 41-10-10N 142-09-47E
- (6) 41-59-09N 142-03-47E
- (7) 42-04-09N 142-16-46E
- (8) 41-43-09N 142-59-46E

海 図 W 4 3

出 所 防衛省防衛政策局



2年582項 北海道南岸 — 十勝港東方 照明弾発射訓練等

下記区域で、巡視船による照明弾発射訓練等が実施される。

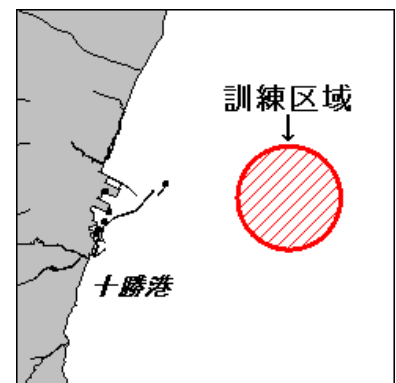
期 日 令和2年10月28日（予備日 10月29日）0800～日没

区 域 42-18.0N 143-24.4E を中心とする半径1海里の円内海域

備 考 信号火せん、落下傘付信号、自己発煙信号、信号紅炎を使用する

海 図 W 2 7

出 所 広尾海上保安署



2年583項 北海道南岸 — 釧路港、東区、第1区 潜水訓練

下記区域で、潜水訓練が実施される。

期 間 令和2年10月28日 0900～1130 1300～1600

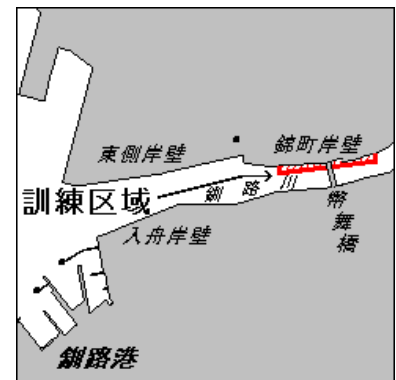
区 域 下記4地点を結ぶ線及び海岸線により囲まれる区域

- (1) 42-58-55.2N 144-23-16.8E（岸線上）
- (2) 42-58-54.0N 144-23-16.8E
- (3) 42-58-52.2N 144-22-57.0E
- (4) 42-58-53.3N 144-22-57.0E（岸線上）

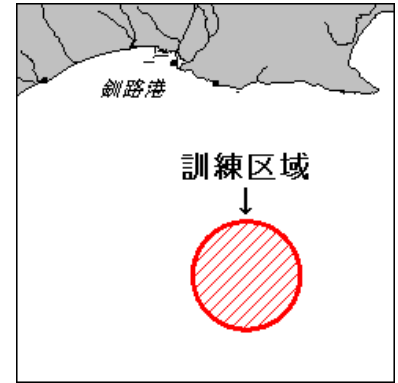
備 考 訓練中、国際信号旗「A」旗掲揚

海 図 W 3 1 - J P 3 1 - W 2 6

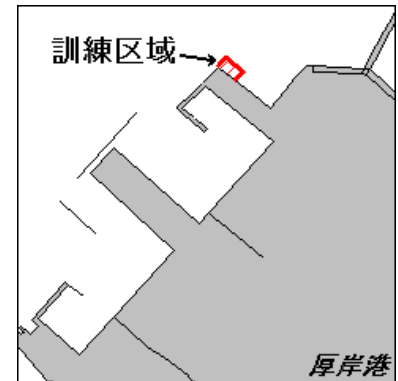
出 所 釧路港長



2年584項 北海道南岸 — 釧路港南東方 射撃訓練等
 下記区域で、巡視船による射撃訓練及び照明弾発射訓練が実施される。
 期 間 令和2年10月28日(予備日10月29日)0900~1700
 区 域 42-39.1N 144-30.4E
 を中心とする半径5海里の円内
 備 考 訓練中、国際信号旗「UY」旗及び「NE4」旗掲揚
 海 図 W26-W1032-JP1032
 出 所 釧路海上保安部



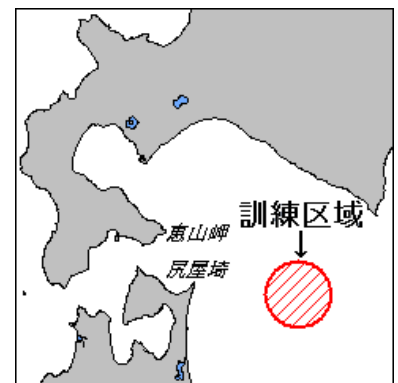
2年585項 北海道南岸 — 厚岸港 潜水訓練
 下記区域で、潜水訓練が実施される。
 期 間 令和2年10月28日 0930~1600
 区 域 下記4地点を結ぶ線及び海岸線により囲まれる区域
 (1) 43-02-44.0N 144-50-37.1E (岸線上)
 (2) 43-02-45.2N 144-50-38.5E
 (3) 43-02-43.1N 144-50-41.9E
 (4) 43-02-41.9N 144-50-40.4E (岸線上)
 備 考 訓練中、国際信号旗「A」旗掲揚
 海 図 W36(分図「厚岸港」)
 出 所 釧路海上保安部



2年586項 本州北西岸 — 龍飛埼西南西方 射撃訓練
 下記区域で、自衛艦9隻及び航空機1機による水上射撃訓練が実施される。
 期 間 令和2年11月11日(予備日11月12日~15日)0700~1800
 区 域 40-55-09N 139-04-48E
 を中心とする半径10海里の円内
 備 考 訓練中、国際信号旗「B」旗掲揚
 海 図 W43
 出 所 防衛省海上幕僚監部



2年587項 本州東岸 — 尻屋埼東方 射撃訓練
 下記区域で、自衛艦7隻による水上射撃訓練が実施される。
 期 間 令和2年11月10日 0600~1800
 区 域 41-20-10N 142-29-47E
 を中心とする半径15海里の円内
 備 考 訓練中、国際信号旗「B」旗掲揚
 海 図 W43
 出 所 防衛省海上幕僚監部



2年588項 本州東岸 - 尻屋埼東方 射撃訓練
下記区域で、自衛艦7隻及び航空機1機による水上射撃訓練が実施される。
期 間 令和2年11月11日(予備日11月12~15日)0700~1800
区 域 41-20-10N 142-29-47E
を中心とする半径15海里の円内
備 考 訓練中、国際信号旗「B」旗掲揚
海 図 W43
出 所 防衛省海上幕僚監部

