

# 一管区水路通報第32号

令和4年8月19日

第一管区海上保安本部

第440項	北海道南岸及び西岸	恵山岬南東方及び白神岬西方	・救難訓練
第441項	北海道南岸	苫小牧港	・水路測量
第442項	北海道南岸	襟裳岬南方	・射撃訓練
第443項	北海道東岸	羅臼港及び付近	・取水管撤去作業等
第444項	北海道西岸	稚内港	・油防除訓練
第445項	北海道西岸	小樽港付近	・ヨットレース
第446項	北海道西岸	岩内港	・水路測量
第447項	本州東岸	尻屋埼東方	・射撃訓練
第448項	本州北西岸	龍飛埼西南西方	・射撃訓練

※水路通報の内容については、航海安全情報のWebページで入手できます。

URL:<https://www1.kaiho.mlit.go.jp/KAN1/tuho/tuho01.html>

一管区水路通報や水路図誌に関するお問い合わせは下記へどうぞ。

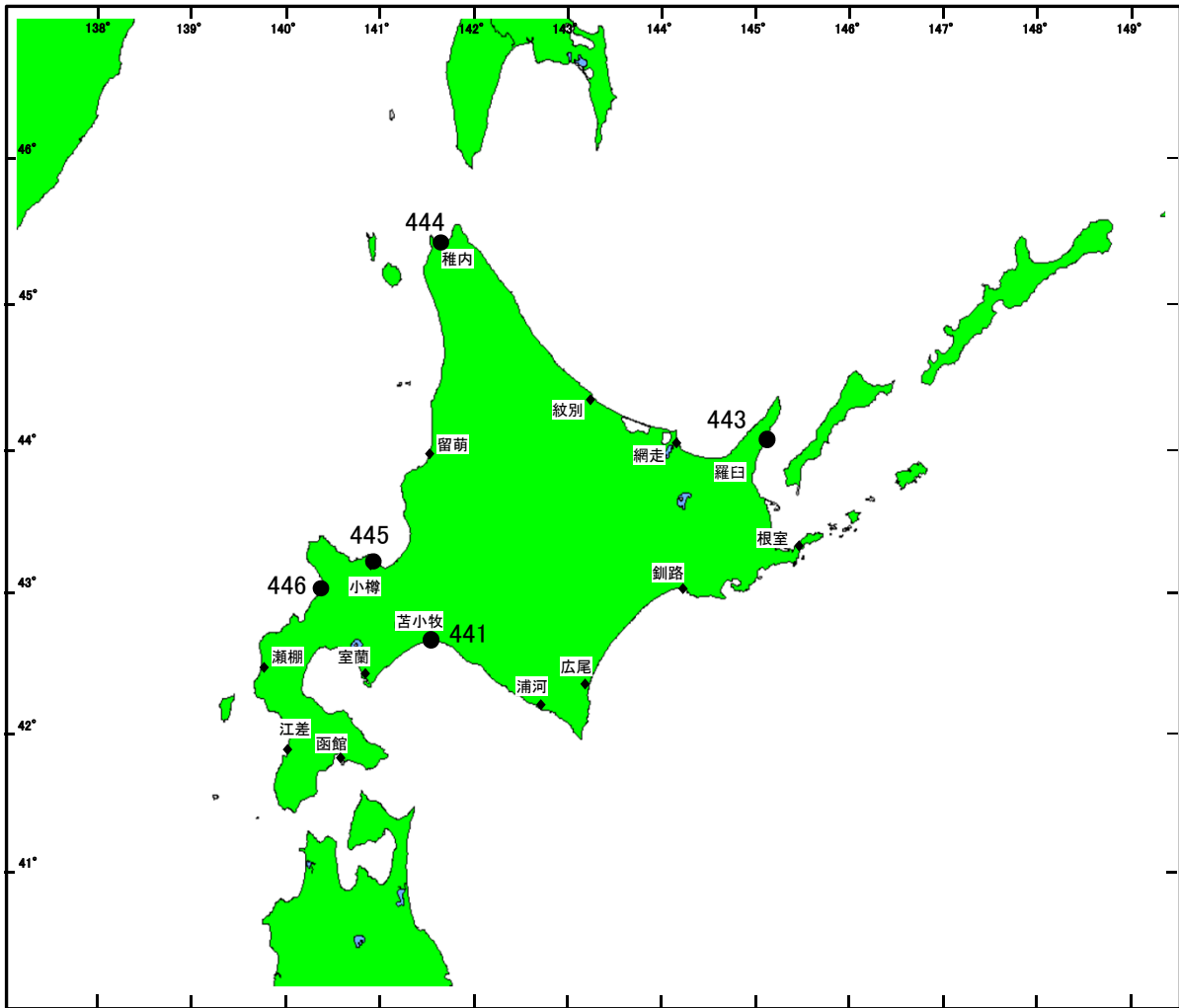
第一管区海上保安本部海洋情報部 監理課 情報係

〒047-8560 小樽市港町5番2号 小樽地方合同庁舎(5階)

TEL (0134)27-0118(内線2515) FAX (0134)27-6190

URL : <https://www1.kaiho.mlit.go.jp/KAN1/mailform.html>

# 索引図



※概略の位置又は区域を●印で示す。数字は項数。

●印で表現できない広範囲に及ぶ440、442、447、448項  
については各項を参照ください。

4年440項 北海道南岸及び西岸 — 恵山岬南東方及び白神岬西方 救難訓練

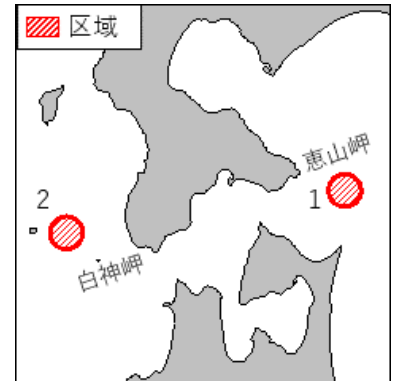
下記区域で、航空機による救難訓練が実施される。

- 期 間 令和4年9月1日～30日 0830～1715
- 区 域 1 41-43.0N 141-29.4E  
を中心とする半径5海里の円内
- 2 41-30.0N 139-35.0E  
を中心とする半径5海里の円内

備 考 発炎筒及びマリナーを投下

海 図 W10-JP10

出 所 函館航空基地



4年441項 北海道南岸 — 苫小牧港、第4区 水路測量

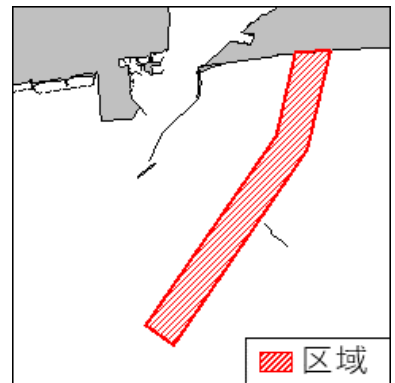
下記区域で、作業船による水路測量が実施されている。

- 期 間 令和4年9月30日までのうち6日間 0700～1800
- 区 域 下記6地点を結ぶ線により囲まれる区域
- (1) 42-37-49N 141-39-18E
- (2) 42-36-59N 141-39-02E
- (3) 42-35-21N 141-37-31E
- (4) 42-35-31N 141-37-12E
- (5) 42-37-06N 141-38-41E
- (6) 42-37-48N 141-38-54E

備 考 測量作業中、白紅白の燕尾旗掲揚

海 図 W1033A-JP1033A-W1036-JP1036

出 所 第一管区海上保安本部



4年442項 北海道南岸 — 襟裳岬南方 射撃訓練

下記区域で、航空機による空対空射撃訓練が実施される。

- 期 間 令和4年9月1日～30日（日、祝日を除く）0800～1700
- 区 域 下記8地点を結ぶ線により囲まれる区域
- (1) 42-04-09N 142-16-46E
- (2) 41-43-09N 142-59-46E
- (3) 41-38-14N 142-59-46E
- (4) 41-40-45N 143-26-26E
- (5) 41-33-10N 143-29-46E
- (6) 41-10-10N 143-19-46E
- (7) 41-10-10N 142-09-47E
- (8) 41-59-09N 142-03-47E

海 図 W43

出 所 防衛省防衛政策局

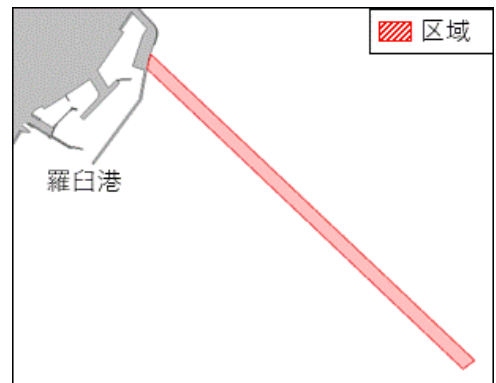


4年443項 北海道東岸 — 羅臼港及び付近 取水管撤去作業等  
 下記区域で、作業船及び潜水士による取水管の撤去及び設置作業が実施されている。

期 間 令和4年9月30日まで 日出～日没  
 区 域 下記4地点を結ぶ線により囲まれる区域

- (1) 44-01-19.3N 145-12-15.5E
- (2) 44-01-22.6N 145-12-16.6E
- (3) 44-00-14.3N 145-13-57.1E
- (4) 44-00-12.4N 145-13-53.5E

備 考 潜水作業中、国際信号旗「A」旗掲揚  
 海 図 W1402(羅臼港)－W42  
 出 所 羅臼海上保安署

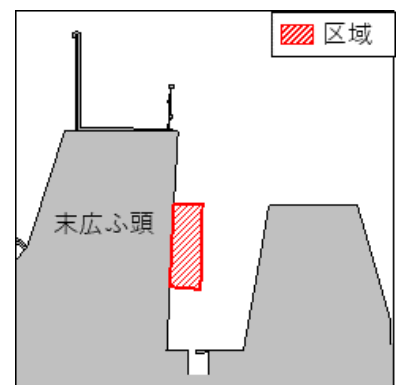


4年444項 北海道西岸 — 稚内港 油防除訓練  
 下記区域で、作業船及び油回収機による油防除訓練が実施される。

期 間 令和4年8月30日(予備日31日) 0900～1700  
 区 域 下記4地点を結ぶ線により囲まれる区域

- (1) 45-24-18.7N 141-41-29.0E
- (2) 45-24-18.7N 141-41-32.1E
- (3) 45-24-12.1N 141-41-31.9E
- (4) 45-24-12.3N 141-41-28.5E

備 考 区域内でオイルフェンス展張  
 海 図 W1041(分図「内港」)  
 出 所 稚内港長

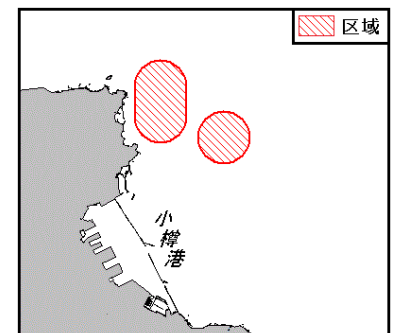


4年445項 北海道西岸 — 小樽港付近 ヨットレース  
 図に示す区域で、ヨットレースが実施される。

期 間 令和4年8月21日 0800～1630

備 考 10艇参加  
 警戒船配備

海 図 W5  
 出 所 小樽海上保安部

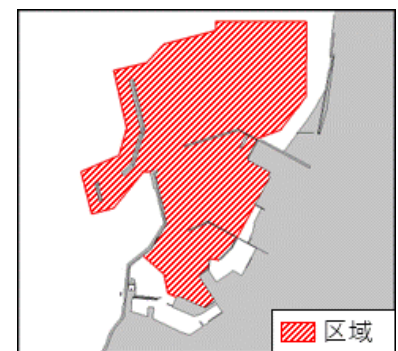


4年446項 北海道西岸 — 岩内港 水路測量  
 図に示す区域で、作業船による水路測量が実施される。

期 間 令和4年8月23日～10月7日のうち4日間 日出～日没

備 考 測量中、白紅白の燕尾旗掲揚

海 図 W39(岩内港)  
 出 所 第一管区海上保安本部



4年447項 本州東岸 — 尻屋埼東方 射撃訓練  
 下記区域で、自衛艦及び航空機による水上射撃及びフレア発射訓練が実施される。  
 期 間 令和4年9月12日(予備日 13日～16日) 0800～1800  
 区 域 41-20-10N 142-29-47E  
 を中心とする半径15海里の円内  
 海 図 W43  
 出 所 防衛省海上幕僚監部



4年448項 本州北西岸 — 龍飛埼西南西方 射撃訓練  
 下記区域で、自衛艦及び航空機による水上射撃及びフレア発射訓練が実施される。  
 期 間 令和4年9月12日(予備日 13日～16日) 0800～1800  
 区 域 40-55-09N 139-04-48E  
 を中心とする半径10海里の円内  
 海 図 W43  
 出 所 防衛省海上幕僚監部

