

一管区水路通報第47号

令和4年12月2日

第一管区海上保安本部

第668項	北海道南岸	函館港	救難訓練
第669項	北海道南岸	恵山岬南西方～納沙布岬南方	海洋調査
第670項	北海道南岸	恵山岬東南東方	射撃訓練
第671項	北海道南岸	苫小牧港	灯浮標交換作業
第672項	北海道南岸	苫小牧港	灯付浮標一時設置
第673項	北海道南岸	十勝港東方	射撃訓練
第674項	北海道南岸	釧路港	潜水訓練
第675項	北海道南岸	釧路港南南東方	射撃訓練等
第676項	北海道東岸	知床岬付近	射撃訓練
第677項	北海道西岸	稚内港	標識灯一時撤去
第678項	北海道西岸	稚内港	水路測量
第679項	北海道西岸	留萌港	標識灯消灯
第680項	北海道西岸	高島岬北西方	海上位置測量
第681項	北海道西岸	積丹岬東北東方	射撃訓練

※一管区水路通報の内容については、航海安全情報のWebページで入手できます。

URL:<https://www1.kaiho.mlit.go.jp/KAN1/tuho/tuho01.html>

一管区水路通報や水路図誌に関するお問い合わせは下記へどうぞ。

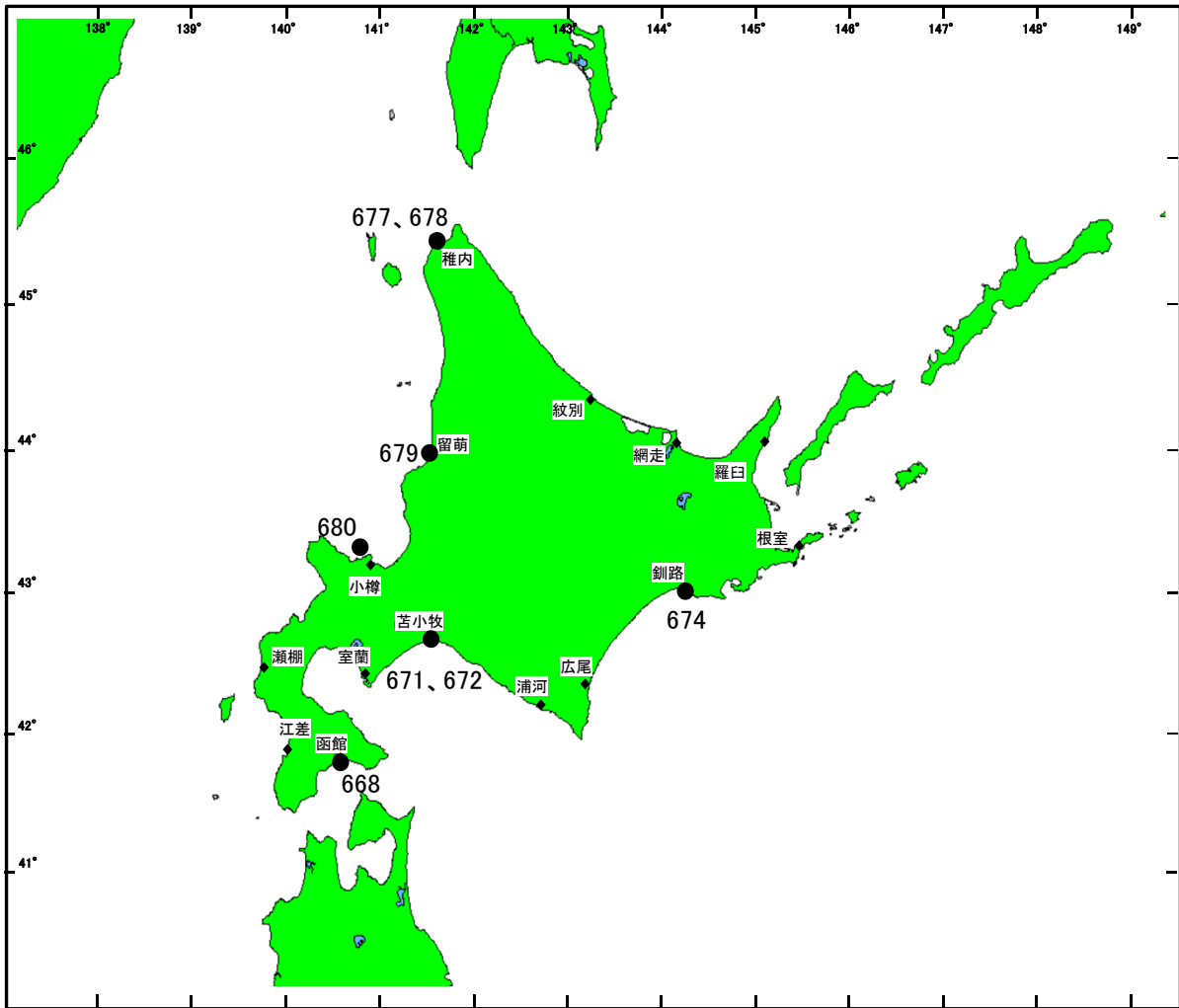
第一管区海上保安本部海洋情報部 監理課 情報係

〒047-8560 小樽市港町5番2号 小樽地方合同庁舎(5階)

TEL (0134)27-0118(内線2515) FAX (0134)27-6190

URL:<https://www1.kaiho.mlit.go.jp/KAN1/mailform.html>

索引図



※概略の位置又は区域を●印で示す。数字は項数。

●印で表現できない広範囲に及ぶ669、670、673、675、676、681項については各項を参照ください。

4年668項 北海道南岸 — 函館港、第4区及び第5区 救難訓練

下記区域で、航空機による救難訓練が実施される。

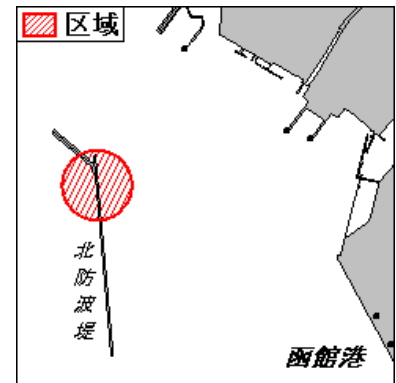
期 間 令和4年12月9日、12日、16日、19日、23日 1045～1145、1400～1630

区 域 41-48-15.7N 140-41-56.3E
を中心とする半径150mの円内

備 考 吊り上げ訓練を行う

海 図 W6

出 所 函館航空基地



4年669項 北海道南岸 — 恵山岬南西方～納沙布岬南方 海洋調査

下記区域で、調査船「第六開洋丸(443t)」及び「第五開洋丸(495t)」による海洋調査が実施される。

期 間 令和4年12月8日～21日

令和5年1月5日～18日、2月9日～20日、3月13日～24日

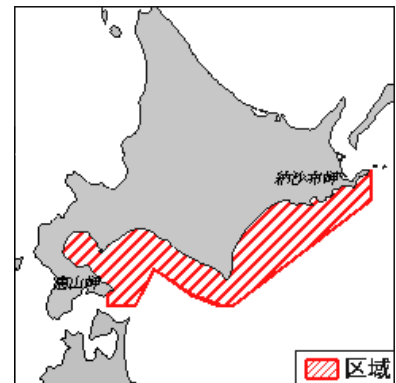
区 域 下記9地点を結ぶ線及び海岸線により囲まれる区域

- (1) 41-45N 141-05E (岸線上)
- (2) 41-35N 141-05E
- (3) 41-35N 141-35E
- (4) 42-05N 141-55E
- (5) 41-45N 142-35E
- (6) 41-35N 143-10E
- (7) 41-35N 143-20E
- (8) 43-00N 145-50E
- (9) 43-24N 145-50E (岸線上)

備 考 停船して観測機器を垂下する

海 図 W34-W43

出 所 水産研究・教育機構



4年670項 北海道南岸 — 恵山岬東南東方 射撃訓練

下記区域で、巡視船による射撃訓練が実施される。

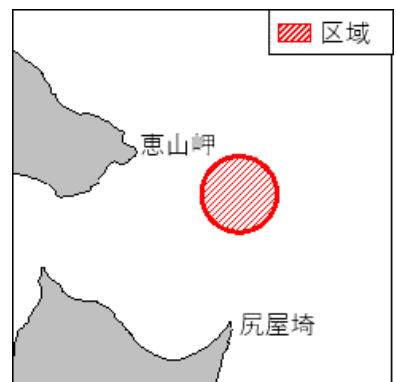
期 間 令和4年12月16日(予備日17日) 0900～1600

区 域 41-43.0N 141-29.4E
を中心とする半径5海里の円内

備 考 訓練中、国際信号旗「NE4」旗及び「UY」旗掲揚

海 図 W10-JP10

出 所 函館海上保安部



4年671項 北海道南岸 — 苫小牧港、第2区 灯浮標交換作業

下記区域で、作業船及び潜水士による灯浮標の交換作業が実施されている。

期 間 令和4年12月23日まで 日出～日没

区 域 下記2地点付近

1 苫小牧港第1号灯浮標
(1) 42-37.5N 141-37.3E

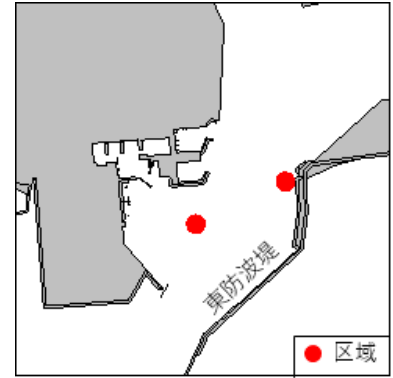
2 苫小牧港第4号灯浮標
(2) 42-37.6N 141-37.7E

備 考 潜水作業中、国際信号旗「A」旗掲揚
警戒船配備

海 図 W1033A-JP1033A

参照書誌 411番 0095番、0096番

出 所 苫小牧港長



4年672項 北海道南岸 — 苫小牧港、第4区 灯付浮標一時設置

下記位置に、灯付浮標(黄光、4秒1せん)が一時設置される。

期 間 令和4年12月12日～27日

位 置 下記6地点

(1) 42-35-29N 141-47-38E

(2) 42-35-29N 141-47-43E

(3) 42-35-24N 141-48-02E

(4) 42-35-15N 141-48-03E

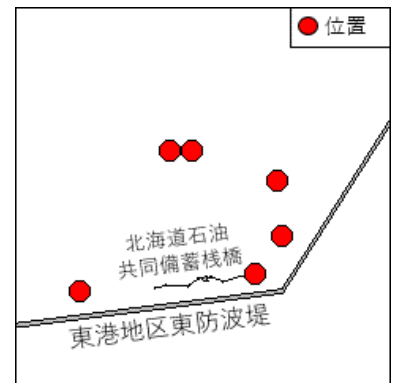
(5) 42-35-09N 141-47-57E

(6) 42-35-06N 141-47-18E

備 考 撤去作業時は、潜水作業を伴う
潜水作業中は、国際信号旗「A」旗掲揚

海 図 W1033B-JP1033B

出 所 苫小牧港長



4年673項 北海道南岸 — 十勝港東方 射撃訓練

下記区域で、巡視船による射撃訓練が実施される。

期 間 令和4年12月15日(予備日16日)0900～1700

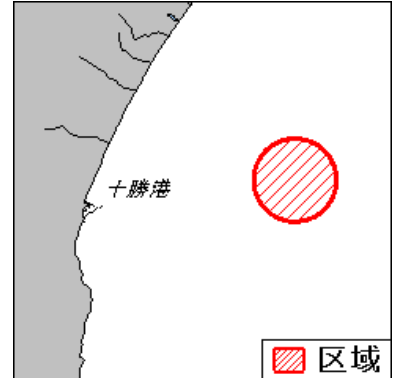
区 域 42-17.1N 143-53.0E

を中心とする半径5海里の円内

備 考 訓練中、国際信号旗「NE4」旗及び「UY」旗掲揚

海 図 W1032-JP1032

出 所 釧路海上保安部



4年674項 北海道南岸 — 釧路港、東区、第1区～第3区及び外港 潜水訓練

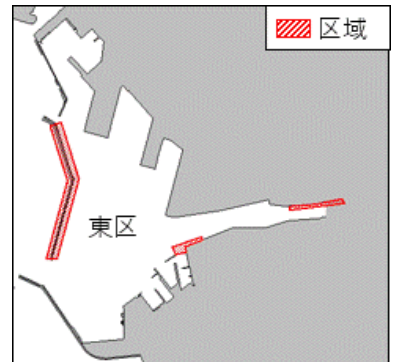
図に示す区域で、潜水訓練が実施されている。

期 間 令和4年12月31日まで 0800～1700

備 考 潜水訓練中、国際信号旗「A」旗掲揚

海 図 W31-JP31

出 所 釧路海上保安部



4年675項 北海道南岸 — 釧路港南南東方 射撃訓練等

下記区域で、巡視船による射撃訓練及び照明弾発射訓練が実施される。

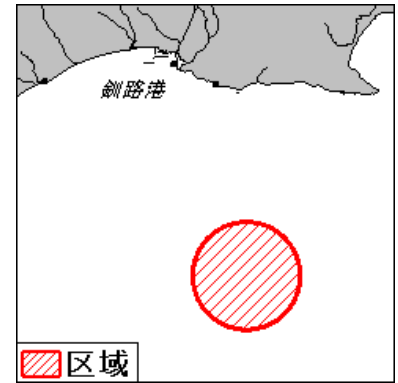
期 間 令和4年12月14日(予備日15日)0900~1700

区 域 42-39.1N 144-30.4E
を中心とする半径5海里の円内

備 考 訓練中、国際信号旗「NE4」旗及び「UY」旗掲揚

海 図 W26-W1032-JP1032

出 所 釧路海上保安部



4年676項 北海道東岸 — 知床岬付近 射撃訓練

下記区域で、巡視艇による射撃訓練が実施される。

期 間 令和4年12月11日(予備日12日)1000~1700

区 域 44-25.3N 145-32.5E
を中心とする半径5海里の円内

備 考 国際信号旗「NE4」旗及び「UY」旗掲揚

海 図 W42

出 所 根室海上保安部



4年677項 北海道西岸 — 稚内港 標識灯一時撤去

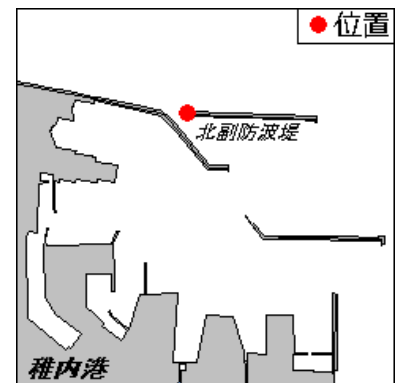
下記位置の標識灯(緑色)は一時撤去されている。

復旧予定日 令和5年5月中旬

位 置 45-25-07.8N 141-41-33.9E

海 図 W1041

出 所 稚内海上保安部



4年678項 北海道西岸 — 稚内港 水路測量

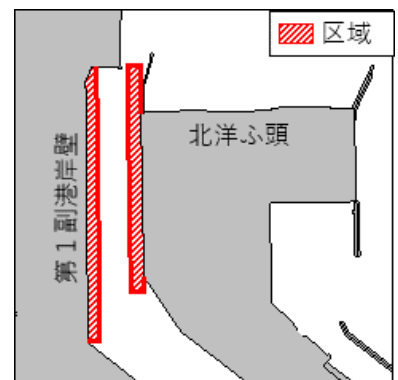
図に示す区域で、作業船による水路測量が実施されている。

期 間 令和4年12月16日までのうち2日間

備 考 測量中、白紅白の燕尾旗掲揚

海 図 W1041(分図「内港」)

出 所 第一管区海上保安本部



4年679項 北海道西岸 — 留萌港、第4区 標識灯消灯

一管区水路通報4年46号665項削除

下記位置の標識灯(緑色)は消灯している。

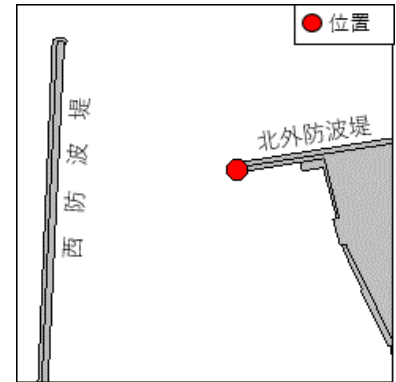
期 間 当分の間

位 置 43-58-27.5N 141-37-59.7E (北外防波堤西端)

備 考 上記位置に仮灯(緑光、4秒1せん)を設置

海 図 1046

出 所 留萌海上保安部



4年680項 北海道西岸 — 高島岬北西方 海上位置測量

下記区域で、作業船による海上位置測量が実施されている。

期 間 令和5年1月31日まで 日出～日没

区 域 下記4地点を結ぶ線により囲まれる区域

(1) 43-16-19N 140-56-39E

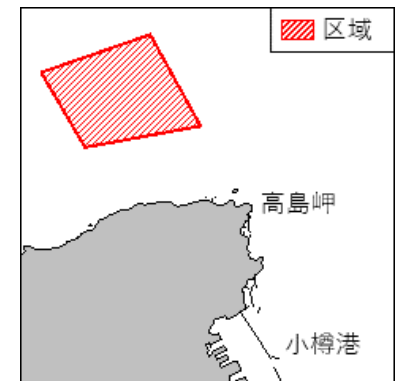
(2) 43-16-54N 140-58-55E

(3) 43-15-31N 140-59-57E

(4) 43-15-12N 140-57-34E

海 図 W5-JP5-W28-JP28

出 所 小樽海上保安部



4年681項 北海道西岸 — 積丹岬東北東方 射撃訓練

下記区域で、航空機による射撃訓練が実施される。

期 間 令和4年12月8日(予備日9日)0900~1600

区 域 43-28.3N 140-54.0E
を中心とする半径5海里の円内

海 図 W28-JP28

出 所 北海道警察本部

