

# 一管区水路通報第4号

令和5年1月27日

第一管区海上保安本部

第26項	北海道南岸	葛登支岬南西方	水路測量
第27項	北海道南岸	函館港	花火打上げ
第28項	北海道南岸	函館港	救難訓練
第29項	北海道南岸	チキウ岬東方	射撃訓練
第30項	北海道南岸	浦河港北西方	射撃訓練
第31項	北海道南岸	釧路港南西方	浮標設置作業
第32項	北海道南岸	釧路港南方	救難訓練
第33項	北海道南岸	釧路港南南東方	射撃訓練等
第34項	本州東岸	尻屋埼東方	射撃訓練
第35項	本州北西岸	龍飛埼西南西方	射撃訓練

## お知らせ

- 「海氷情報センター」開所について  
第一管区海上保安本部に「海氷情報センター」を開所しました。  
海氷情報は以下Webページにより入手できます。

第一管区海上保安本部 海氷情報センターのWebページ

URL : <https://www1.kaiho.mlit.go.jp/KAN1/lcenter.html>



※一管区水路通報の内容については、航海安全情報のWebページで入手できます。

URL : <https://www1.kaiho.mlit.go.jp/KAN1/tuho/tuho01.html>

一管区水路通報や水路図誌に関するお問い合わせは下記へどうぞ。

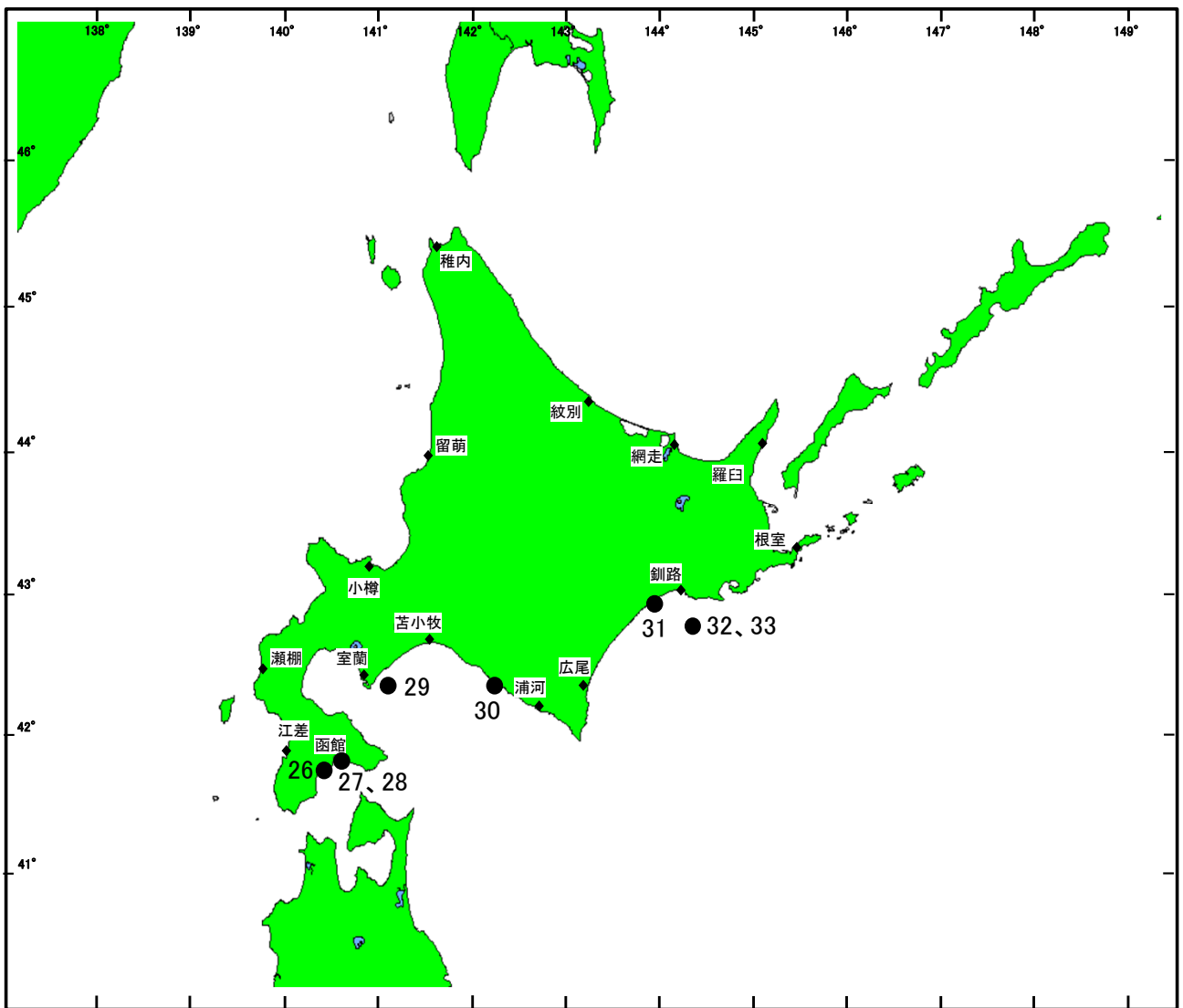
第一管区海上保安本部海洋情報部 監理課 情報係

〒047-8560 小樽市港町5番2号 小樽地方合同庁舎(5階)

TEL (0134)27-0118(内線2515) FAX (0134)27-6190

URL : <https://www1.kaiho.mlit.go.jp/KAN1/mailform.html>

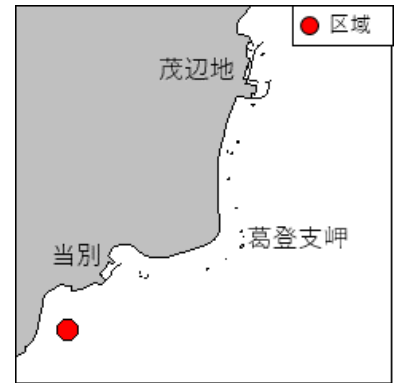
# 索引図



※概略の位置又は区域を●印で示す。数字は項数。

●印で表現できない広範囲に及ぶ34、35項については各項を参照ください。

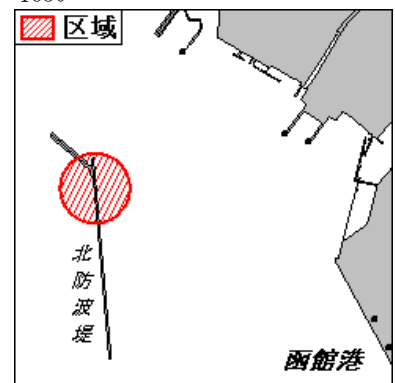
5年26項 北海道南岸 — 葛登支岬南西方 水路測量  
 下記区域で、作業船による水路測量が実施される。  
 期 間 令和5年1月27日～3月20日のうち1日間  
 区 域 下記地点付近  
 41-44.0N 140-35.0E  
 備 考 測量中、白紅白の燕尾旗掲揚  
 海 図 W9  
 出 所 第一管区海上保安本部



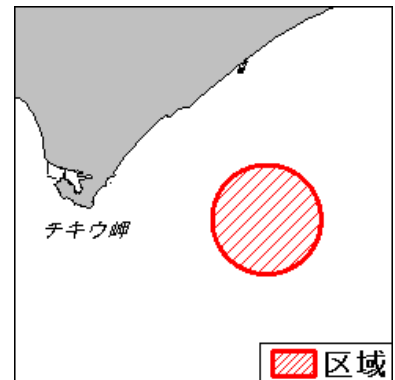
5年27項 北海道南岸 — 函館港、第1区 花火打上げ  
 図に示す区域で、花火の打上げが実施される。  
 期 間 令和5年2月4日、11日、18日、25日 2000～2010  
 (花火打上げ終了まで)  
 備 考 警戒船配備  
 海 図 W6  
 出 所 函館港長



5年28項 北海道南岸 — 函館港、第4区及び第5区 救難訓練  
 下記区域で、航空機による救難訓練が実施される。  
 期 間 令和5年2月10日、12日、14日、24日、26日 1045～1145、1400～1630  
 区 域 41-48-15.7N 140-41-56.3E  
 を中心とする半径150mの円内  
 備 考 吊り上げ訓練を行う  
 海 図 W6  
 出 所 函館航空基地



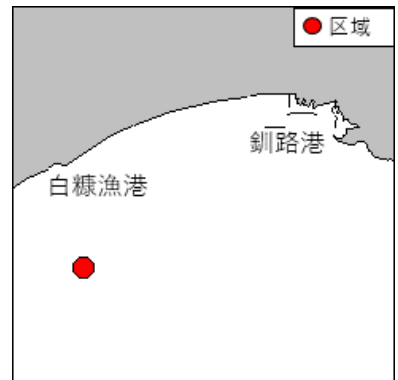
5年29項 北海道南岸 — チキウ岬東方 射撃訓練  
 下記区域で、巡視船による射撃訓練が実施される。  
 期 間 令和5年2月8日(予備日9日) 0830～1600  
 区 域 42-17.0N 141-22.0E  
 を中心とする半径5海里の円内  
 備 考 訓練中、国際信号旗「NE4」旗及び「UY」旗を掲揚  
 海 図 W1034-JP1034  
 出 所 室蘭海上保安部



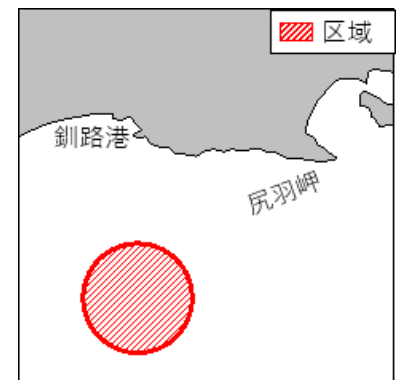
5年30項 北海道南岸 ー 浦河港北西方 射撃訓練  
 下記区域で、陸上自衛隊による対空射撃訓練が実施される。  
 期 間 令和5年2月20日～4月15日 0800～1730  
 区 域 42-18-26N 142-26-33E を中心とする半径20kmの円のうち、  
 真方位180°～270°の扇形区域  
 備 考 射撃開始及び終了時にサイレン吹鳴  
 射撃時間中、監視塔に赤色吹流しを掲揚  
 海 図 W1030-JP1030  
 出 所 陸上自衛隊北部方面総監部



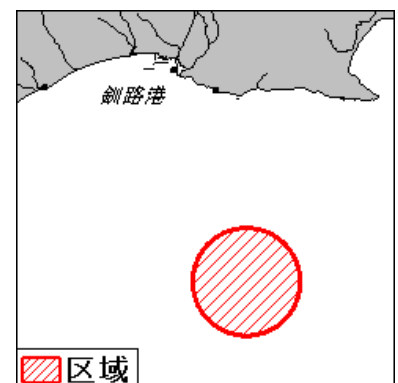
5年31項 北海道南岸 ー 釧路港南西方 灯付浮標設置作業  
 下記区域で、作業船及び潜水士による灯付浮標の設置作業が実施されている。  
 期 間 令和5年2月中旬まで 日出～日没  
 区 域 下記地点付近  
 42-52-30N 144-06-27E  
 備 考 潜水作業中、国際信号旗「A」旗掲揚  
 海 図 W1032-JP1032  
 出 所 釧路海上保安部



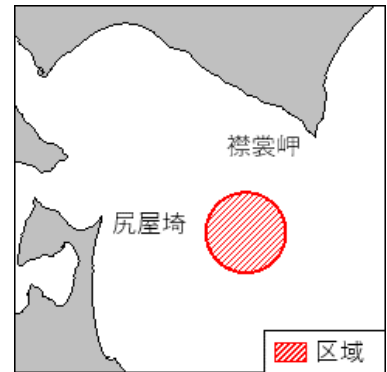
5年32項 北海道南岸 ー 釧路港南方 救難訓練  
 下記区域で、巡視船艇及び航空機による救難訓練が実施される。  
 期 間 令和5年2月14日（予備日18日）1530～1900  
 区 域 42-43.4N 144-22.4E  
 を中心とする半径5海里の円内  
 備 考 発炎筒及び信号発煙照明筒を投下  
 海 図 W26  
 出 所 釧路航空基地



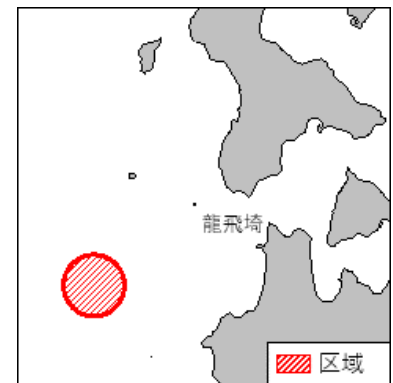
5年33項 北海道南岸 ー 釧路港南南東方 射撃訓練等  
 下記区域で、巡視船による射撃訓練及び照明弾発射訓練が実施される。  
 期 間 令和5年2月6日（予備日8日、13日）0830～1700  
 区 域 42-39.1N 144-30.4E  
 を中心とする半径5海里の円内  
 備 考 訓練中、国際信号旗「NE4」旗及び「UY」旗掲揚  
 海 図 W26-W1032-JP1032  
 出 所 釧路海上保安部



5年34項 本州東岸 — 尻屋埼東方 射撃訓練  
 下記区域で、自衛艦及び航空機による水上射撃及びフレア発射訓練が実施される。  
 期 間 令和5年2月13日(予備日14日～17日) 0800～1800  
 区 域 41-20-10N 142-29-47E  
 を中心とする半径15海里の円内  
 海 図 W43  
 出 所 防衛省海上幕僚監部



5年35項 本州北西岸 — 龍飛埼西南西方 射撃訓練  
 下記区域で、自衛艦及び航空機による水上射撃及びフレア発射訓練が実施される。  
 期 間 令和5年2月13日(予備日14日～17日) 0800～1800  
 区 域 40-55-09N 139-04-48E  
 を中心とする半径10海里の円内  
 海 図 W43  
 出 所 防衛省海上幕僚監部



海氷情報センター  
Web ページ

