

# 一管区水路通報第8号

令和5年2月24日

第一管区海上保安本部

第65項	北海道南岸	函館港	救難訓練
第66項	北海道南岸	浦河港	えい航訓練等
第67項	北海道南岸	釧路港南方	救難訓練
第68項	北海道西岸	稚内港	浅所存在
第69項	北海道西岸	稚内港北方	えい航訓練
第70項	北海道周辺		船舶気象通報一時業務休止
第71項	本州東岸	尻屋埼東方	射撃訓練
第72項	本州北西岸	龍飛埼西南西方	射撃訓練

## お知らせ

- 「海水情報センター」開所について  
第一管区海上保安本部に「海水情報センター」を開所しました。  
海水情報は以下Webページにより入手できます。

第一管区海上保安本部 海水情報センターのWebページ

URL : <https://www1.kaiho.mlit.go.jp/KAN1/lcenter.html>



※一管区水路通報の内容については、航海安全情報のWebページで入手できます。

URL : <https://www1.kaiho.mlit.go.jp/KAN1/tuho/tuho01.html>

一管区水路通報や水路図誌に関するお問い合わせは下記へどうぞ。

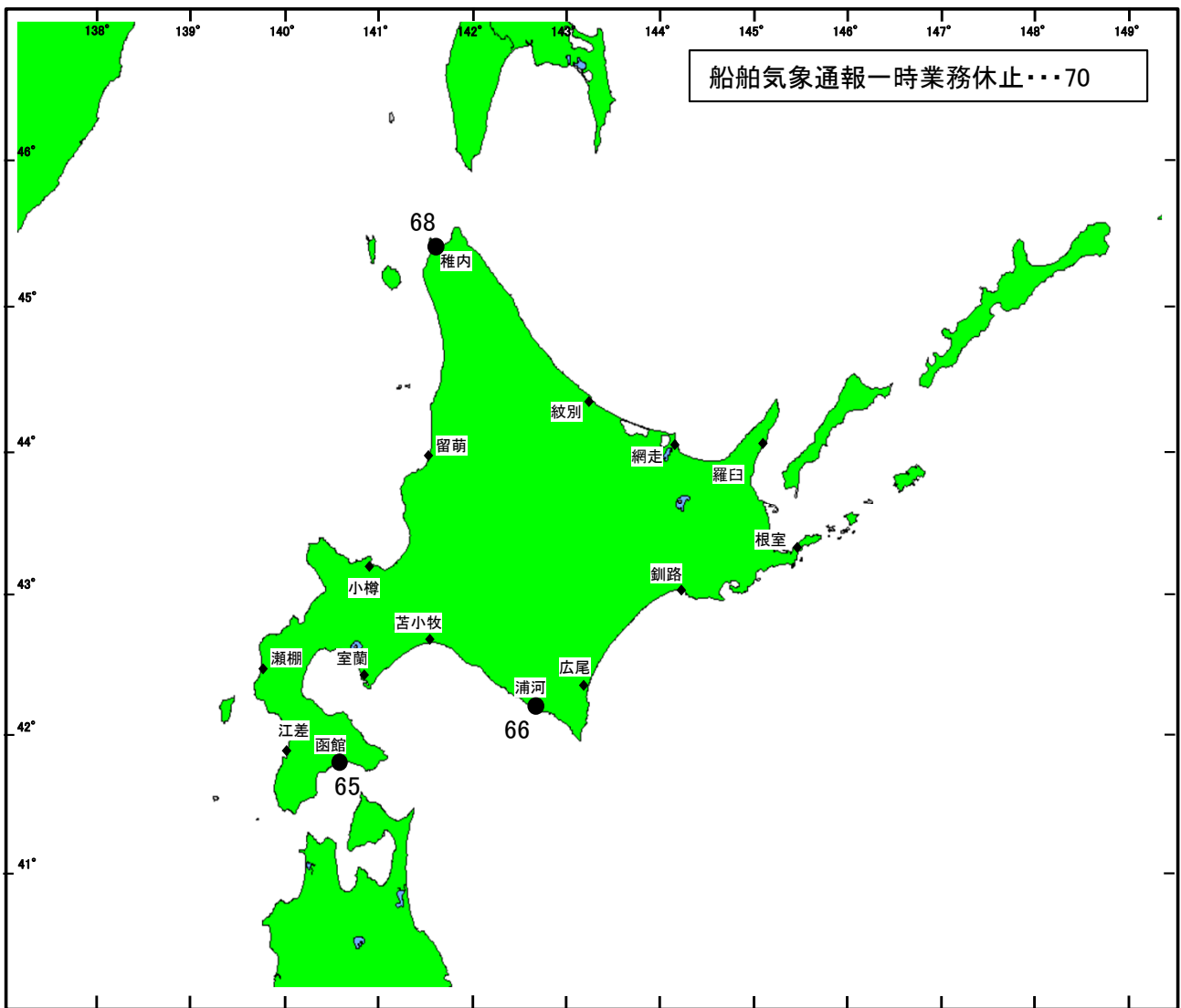
第一管区海上保安本部海洋情報部 監理課 情報係

〒047-8560 小樽市港町5番2号 小樽地方合同庁舎(5階)

TEL (0134)27-0118(内線2515) FAX (0134)27-6190

URL : <https://www1.kaiho.mlit.go.jp/KAN1/mailform.html>

# 索引図



※概略の位置又は区域を●印で示す。数字は項数。

●印で表現できない広範囲に及ぶ67、69、71、72項については各項を参照ください。

5年65項 北海道南岸 — 函館港、第4区及び第5区 救難訓練

下記区域で、航空機による救難訓練が実施される。

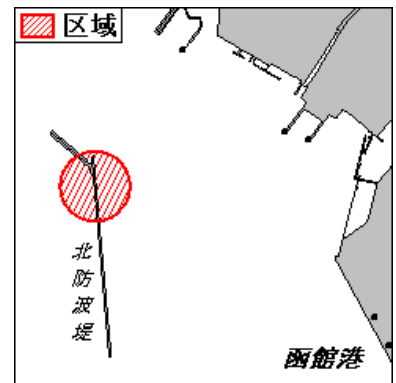
期 間 令和5年3月5日、7日、11日、19日、26日 1045～1145、1400～1630

区 域 41-48-15.7N 140-41-56.3E  
を中心とする半径150mの円内

備 考 吊り上げ訓練を行う

海 図 W6

出 所 函館航空基地



5年66項 北海道南岸 — 浦河港 えい航訓練等

図に示す区域で、巡視艇等によるえい航訓練等が実施される。

期 間 令和5年3月7日（予備日8日）0900～1200

備 考 もやい銃発射訓練を行う

海 図 W30（浦河港）

出 所 浦河海上保安署



5年67項 北海道南岸 — 釧路港南方 救難訓練

下記区域で、航空機による救難訓練が実施される。

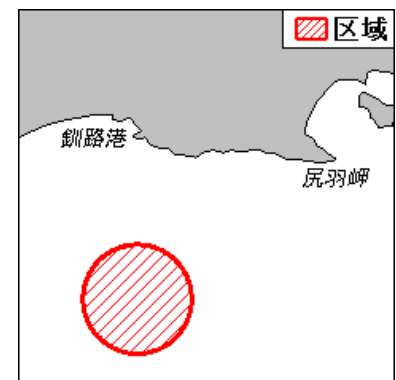
期 間 令和5年3月1日～31日 日出～日没

区 域 42-43.4N 144-22.4E  
を中心とする半径5海里の円内

備 考 発炎筒及び信号発煙照明筒を投下

海 図 W26

出 所 釧路航空基地



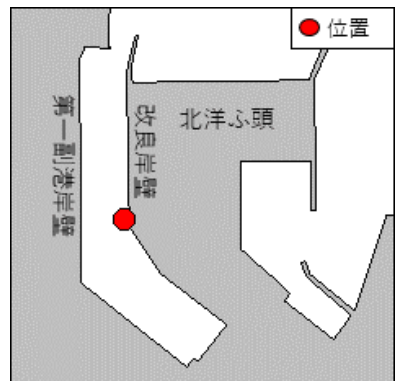
5年68項 北海道西岸 — 稚内港 浅所存在

下記位置に、浅所が存在する。

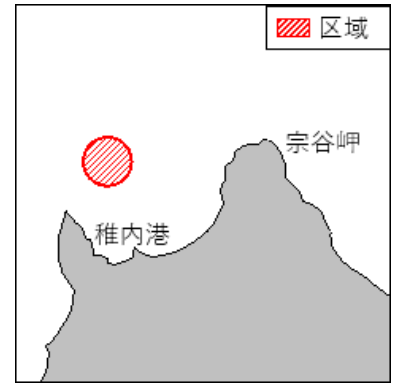
位 置 45-24-23.8N 141-40-43.8E 水深 約3.6m

海 図 W1041（分図「内港」）

出 所 第一管区海上保安本部

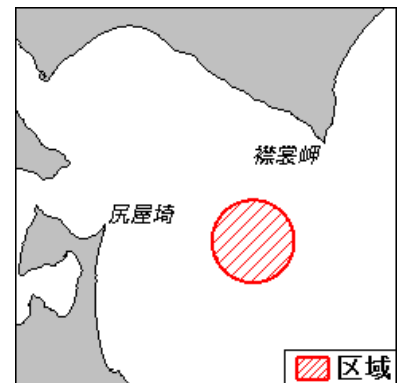


5年69項 北海道西岸 — 稚内港北方 えい航訓練  
 下記区域で、巡視船等によるえい航訓練が実施される。  
 期 間 令和5年3月8日(予備日9日)0830~1500  
 区 域 45-30-02N 141-42-22E  
 を中心とする半径1.5海里の円内  
 備 考 国際信号旗「UY」旗掲揚  
 海 図 W1041-W1040  
 出 所 稚内海上保安部



5年70項 北海道周辺 船舶気象通報一時業務休止  
 一管区水路通報5年7号64項削除  
 下記灯台で観測した気象通報の提供が一時休止される。  
 襟裳岬灯台(波高)  
 第一管区海上保安本部沿岸域情報提供システム  
 (インターネット・ホームページ、電子メール、電話)  
 室蘭、釧路沿岸域情報提供システム(インターネット・ホームページ)  
 小樽船舶通航信号所(船舶自動識別装置)  
 期 間 令和5年3月15日0900~1600  
 参照書誌 411 0120番、8101.1番  
 出 所 第一管区海上保安本部

5年71項 本州東岸 — 尻屋埼東方 射撃訓練  
 下記区域で、自衛艦及び航空機による水上射撃及びフレア発射訓練が実施される。  
 期 間 令和5年3月13日(予備日14日~17日)0800~1800  
 区 域 41-20-10N 142-29-47E  
 を中心とする半径15海里の円内  
 海 図 W43  
 出 所 防衛省海上幕僚監部



5年72項 本州北西岸 — 龍飛埼西南西方 射撃訓練  
 下記区域で、自衛艦及び航空機による水上射撃及びフレア発射訓練が実施される。  
 期 間 令和5年3月13日(予備日14日~17日)0800~1800  
 区 域 40-55-09N 139-04-48E  
 を中心とする半径10海里の円内  
 海 図 W43  
 出 所 防衛省海上幕僚監部

