

一管区水路通報第12号

令和5年3月24日

第一管区海上保安本部

第106項	北海道南岸	函館港	救難訓練
第107項	北海道南岸	室蘭港	導灯廃止(予告)
第108項	北海道南岸	釧路港	潜水訓練
第109項	北海道東岸	根室港付近	養殖施設設置

お知らせ

- 「海氷情報センター」開所について
第一管区海上保安本部に「海氷情報センター」を開所しました。
海氷情報は以下Webページにより入手できます。

第一管区海上保安本部 海氷情報センターのWebページ

URL : <https://www1.kaiho.mlit.go.jp/KAN1/lcenter.html>



※一管区水路通報の内容については、航海安全情報のWebページで入手できます。

URL : <https://www1.kaiho.mlit.go.jp/KAN1/tuho/tuho01.html>

一管区水路通報や水路図誌に関するお問い合わせは下記へどうぞ。

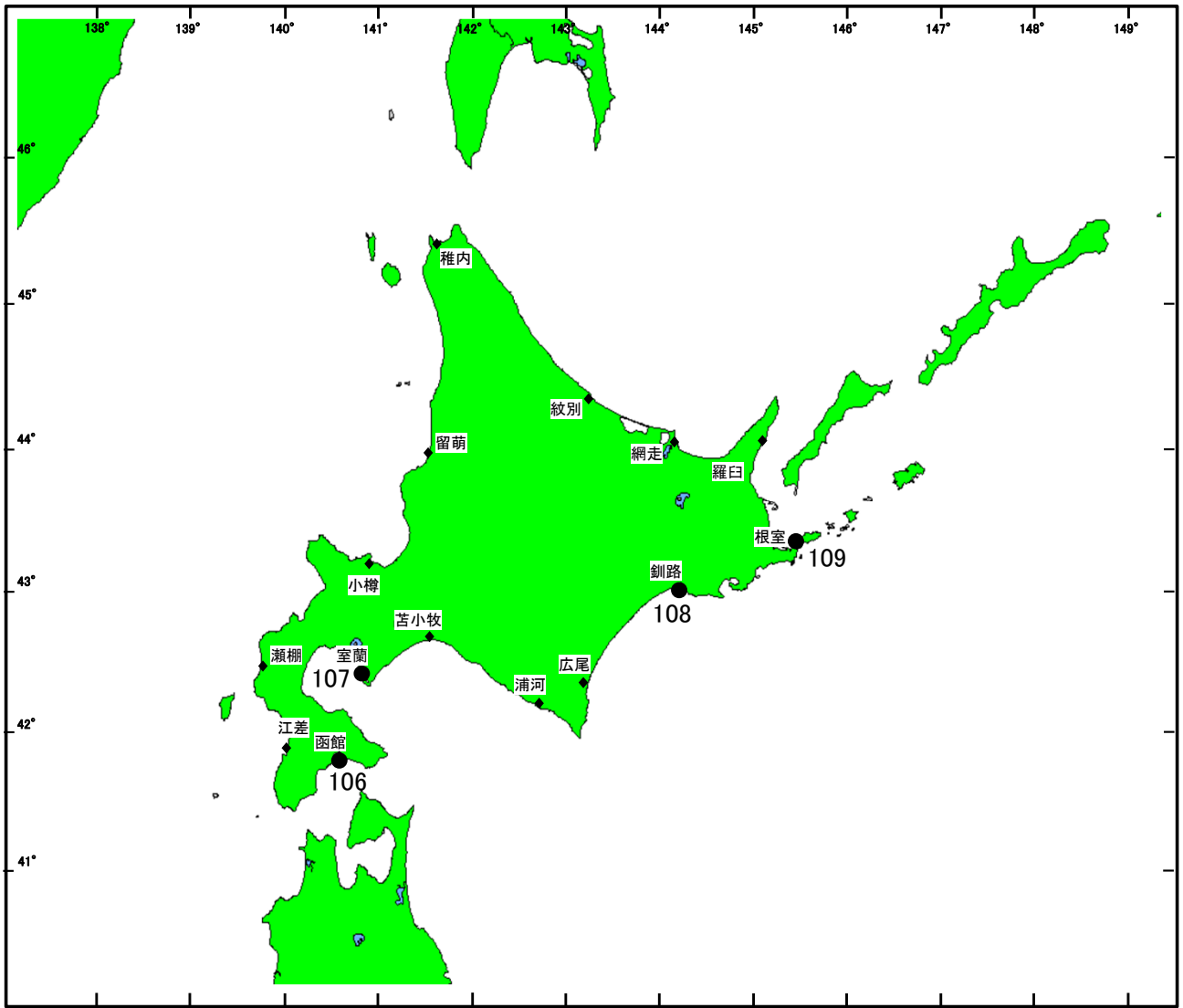
第一管区海上保安本部海洋情報部 監理課 情報係

〒047-8560 小樽市港町5番2号 小樽地方合同庁舎(5階)

TEL (0134)27-0118(内線2515) FAX (0134)27-6190

URL : <https://www1.kaiho.mlit.go.jp/KAN1/mailform.html>

索引図



※概略の位置又は区域を●印で示す。数字は項数。

5年106項 北海道南岸 — 函館港、第4区及び第5区 救難訓練

下記区域で、航空機による救難訓練が実施される。

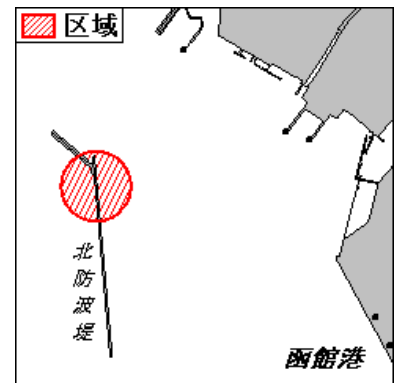
期 間 令和5年4月10日、11日、20日、24日、27日 1045～1145、1400～1630

区 域 41-48-15.7N 140-41-56.3E
を中心とする半径150mの円内

備 考 吊り上げ訓練を行う

海 図 W6

出 所 函館航空基地



5年107項 北海道南岸 — 室蘭港、第1区 導灯廃止（予告）

下記導灯は、廃止される。

廃止予定日 令和5年4月中旬

名 称 (1) 室蘭港日通ふとう第2号導灯（前灯）

(2) 室蘭港日通ふとう第2号導灯（後灯）

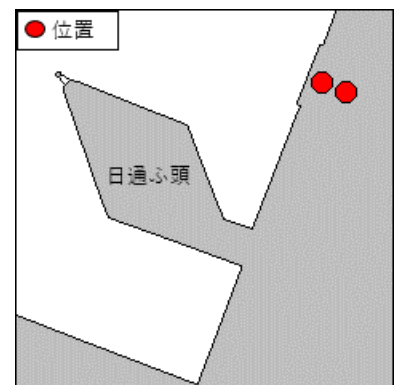
位 置 (1) 42-19-49N 140-59-10E

(2) 42-19-48N 140-59-11E

海 図 W16-JP16

参照書誌 411 0086番、0087番

出 所 第一管区海上保安本部



5年108項 北海道南岸 — 釧路港、東区、第1区～第3区及び外港 潜水訓練

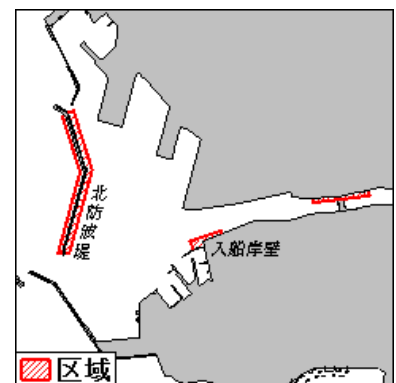
図に示す区域で、潜水訓練が実施される。

期 間 令和5年4月1日～30日 0800～1700

備 考 潜水訓練中、国際信号旗「A」旗掲揚

海 図 W31-JP31

出 所 釧路海上保安部



5年109項 北海道東岸 — 根室港付近 養殖施設設置

下記区域で、ホタテ貝養殖施設が設置される。

期 間 令和5年4月1日～令和6年3月31日

区 域 下記2地点付近

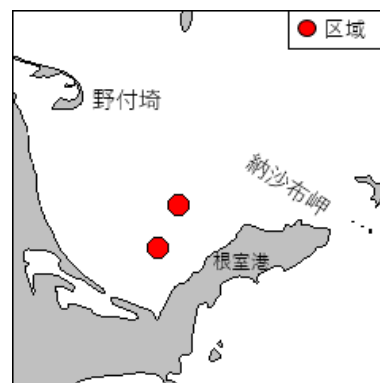
(1) 43-25.1N 145-31.9E

(2) 43-21.6N 145-29.6E

備 考 設置区域は灯付浮標で標示

海 図 W18

出 所 根室海上保安部



海水情報センター
Web ページ

