

一管区水路通報第23号

令和5年6月16日

第一管区海上保安本部

第265項	北海道南岸	函館港	潜水実習等	
第266項	北海道南岸	室蘭港	導灯廃止	
第267項	北海道南岸	恵山岬北北東方	射撃訓練	
第268項	北海道南岸	白老港南西方	水路測量	
第269項	北海道南岸	苫小牧港	水路測量	
第270項	北海道南岸	苫小牧港	水路測量	
第271項	北海道南岸	苫小牧港及び付近	海洋調査	
第272項	北海道南岸	苫小牧港	灯付浮標一時撤去	
第273項	北海道南岸	襟裳岬南方	射撃訓練	
第274項	北海道南岸	様似港	潜水作業	
第275項	北海道南岸	釧路港	潜水作業	
第276項	北海道南岸	釧路港	防波堤改良工事	
第277項	北海道南岸	厚岸港及び付近	小型船舶操縦訓練	
第278項	北海道北岸	網走港北東方	射撃訓練中止	
第279項	北海道北岸	宗谷岬南東方	水路測量	
第280項	北海道西岸	稚内港	救難訓練	
第281項	北海道西岸	利尻島	魚礁設置作業	
第282項	北海道西岸	天塩港南西方	魚礁設置作業	
第283項	北海道西岸	留萌港	防波堤改良工事	
第284項	北海道西岸	石狩湾港	掘下げ作業	
第285項	北海道西岸	石狩湾港	海底線敷設作業	
第286項	北海道西岸	礼文島西方～本州北西岸	佐渡島付近	海洋調査
第287項	津軽海峡西口		遠泳	

※一管区水路通報の内容については、航海安全情報のWebページで入手できます。

URL:<https://www1.kaiho.mlit.go.jp/KAN1/tuho/tuho01.html>

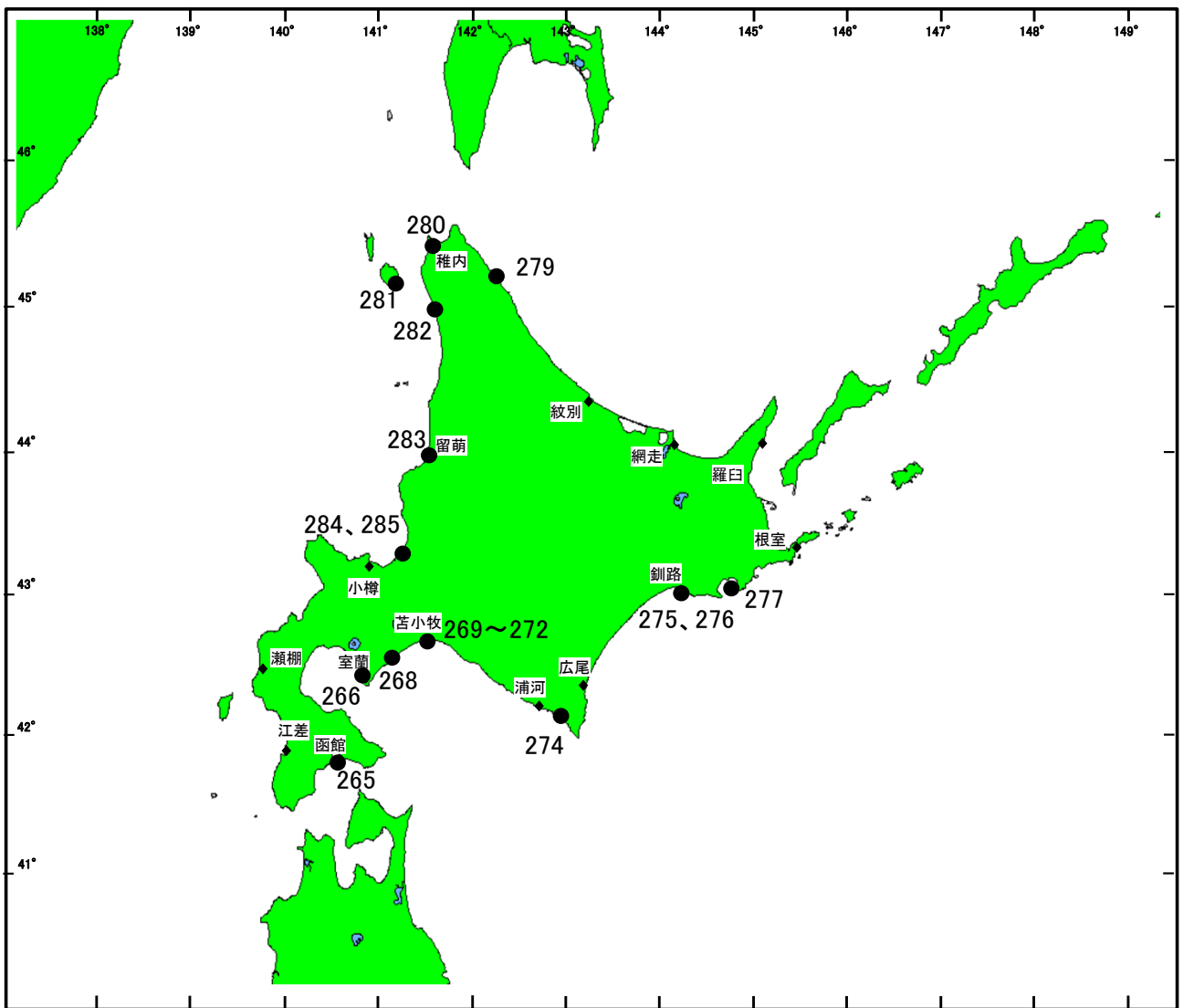
一管区水路通報や水路図誌に関するお問い合わせは下記へどうぞ。

第一管区海上保安本部海洋情報部 監理課 情報係

〒047-8560 小樽市港町5番2号 小樽地方合同庁舎(5階)

TEL (0134)27-0118(内線2515) FAX (0134)27-6190

索引図



※概略の位置又は区域を●印で示す。数字は項数。

●印で表現できない広範囲に及ぶ267、273、278、286、287項については各項を参照ください。

5年265項 北海道南岸 — 函館港、第4区及び第5区 潜水実習等

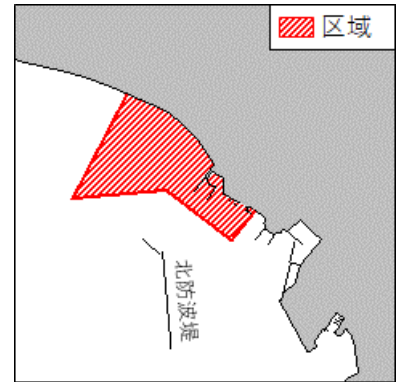
図に示す区域で、潜水実習及びシーカヤックによる海洋観測が実施される。

期 間 令和5年7月4日～8月31日
(土曜日及び日曜日を除く) 0945～1500

備 考 潜水実習中、国際信号旗「A」旗を掲揚
警戒船配備

海 図 W6

出 所 函館港長



5年266項 北海道南岸 — 室蘭港、第1区 導灯廃止

一管区水路通報5年21号230項削除

下記導灯は、廃止された。

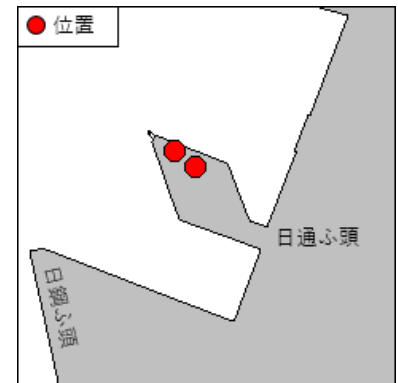
名 称 (1) 室蘭港日通ふとう第1号導灯 (前灯)
(2) 室蘭港日通ふとう第1号導灯 (後灯)

位 置 (1) 42-19-47N 140-58-58E
(2) 42-19-46N 140-59-00E

海 図 W16-JP16

参照書誌 411 0084番、0085番

出 所 第一管区海上保安本部



5年267項 北海道南岸 — 恵山岬北北東方 射撃訓練

下記区域で、巡視船による射撃訓練が実施される。

期 間 令和5年6月29日 (予備日 30日) 0830～1910

区 域 42-08.5N 141-18.0E
を中心とする半径5海里の円内

備 考 訓練中、国際信号旗「NE4」旗及び「UY」旗を掲揚
警戒船配備

海 図 W1030-JP1030

出 所 室蘭海上保安部



5年268項 北海道南岸 ー 白老港南西方 水路測量

下記区域で、作業船による水路測量が実施される。

期 間 令和5年7月2日～令和6年1月31日のうち20日間 日出～日没

区 域 下記4地点を結ぶ線及び海岸線により囲まれる区域

(1) 42-28-06.1N 141-13-41.1E (岸線上)

(2) 42-27-46.6N 141-14-04.1E

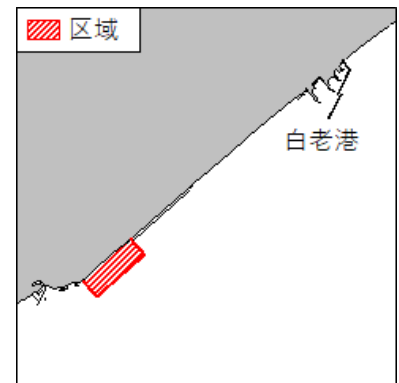
(3) 42-26-56.4N 141-12-46.7E

(4) 42-27-15.9N 141-12-23.7E (岸線上)

備 考 測量作業中、白紅白の燕尾旗掲揚

海 図 W1034-JP1034

出 所 第一管区海上保安本部



5年269項 北海道南岸 ー 苫小牧港、第1区 水路測量

図に示す区域で、作業船による水路測量が実施されている。

期 間 令和5年7月12日までのうち2日間

備 考 測量中、白紅白の燕尾旗掲揚

海 図 W1033A-JP1033A

出 所 第一管区海上保安本部



5年270項 北海道南岸 ー 苫小牧港、第4区 水路測量

下記区域で、作業船による水路測量が実施される。

期 間 令和5年7月3日～31日のうち4日間 0700～1800

区 域 1 下記2地点付近

(1) 42-35-24.0N 141-39-17.0E

(2) 42-35-24.0N 141-37-00.7E

2 下記6地点を結ぶ線及び海岸線により囲まれる区域

(3) 42-37-48.6N 141-39-12.2E (岸線上)

(4) 42-37-00.7N 141-38-56.9E

(5) 42-35-24.2N 141-37-26.2E

(6) 42-35-28.9N 141-37-17.2E

(7) 42-37-04.1N 141-38-46.7E

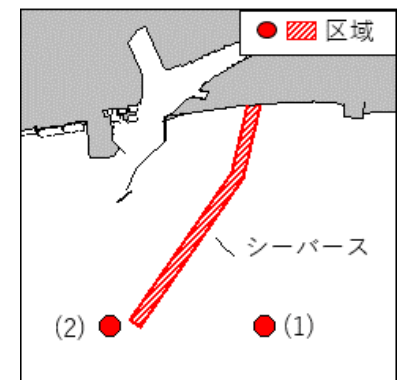
(8) 42-37-47.9N 141-39-00.7E (岸線上)

備 考 測量作業中、白紅白の燕尾旗掲揚

警戒船配備

海 図 W1033A-JP1033A-W1036-JP1036

出 所 第一管区海上保安本部

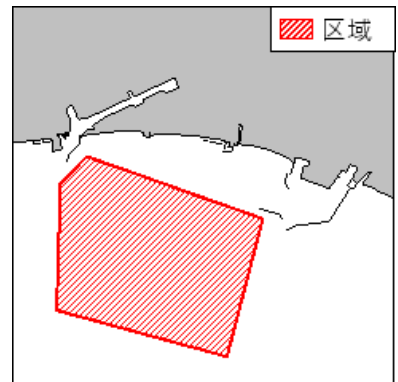


5年271項 北海道南岸 — 苫小牧港及び付近 海洋調査

下記区域で、作業船による海洋調査が実施される。

期 間 令和5年7月4日～22日 日出～日没
 区 域 下記5地点を結ぶ線により囲まれる区域
 (1) 42-37-04N 141-38-07E
 (2) 42-35-11N 141-45-20E
 (3) 42-31-01N 141-43-52E
 (4) 42-32-25N 141-36-53E
 (5) 42-36-15N 141-37-02E

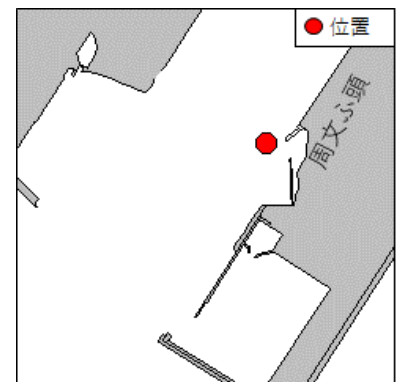
備 考 停船して観測機器を垂下及びえい航する
 海 図 W1036-JP1036
 出 所 苫小牧港長



5年272項 北海道南岸 — 苫小牧港、第4区 灯付浮標一時撤去

一管区水路通報5年16号149項関連
 下記位置の灯付浮標は、一時撤去されている。

期 間 令和5年8月10日まで
 位 置 42-36-31.1N 141-49-01.3E
 備 考 撤去期間中、仮設灯付浮標（白光、2秒1せん）を設置
 海 図 W1033B-JP1033B
 出 所 苫小牧港長

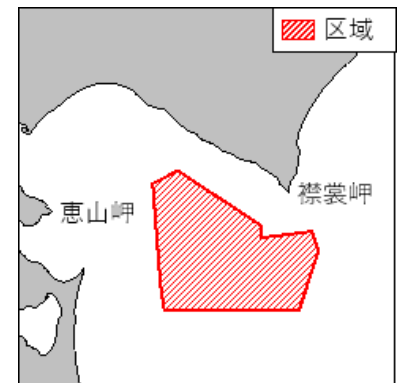


5年273項 北海道南岸 — 襟裳岬南方 射撃訓練

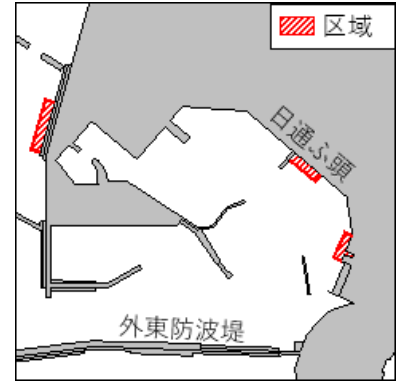
下記区域で、航空機による空対空射撃訓練が実施される。

期 間 令和5年7月1日～31日（日曜日及び祝日を除く）0800～1700
 区 域 下記9地点を結ぶ線により囲まれる区域
 (1) 42-04-09N 142-16-46E
 (2) 41-43-09N 142-59-46E
 (3) 41-38-14N 142-59-46E
 (4) 41-40-45N 143-26-26E
 (5) 41-33-10N 143-29-46E
 (6) 41-10-10N 143-19-46E
 (7) 41-10-10N 142-09-47E
 (8) 41-20-10N 142-07-47E
 (9) 41-59-09N 142-03-47E

海 図 W43
 出 所 防衛省防衛政策局



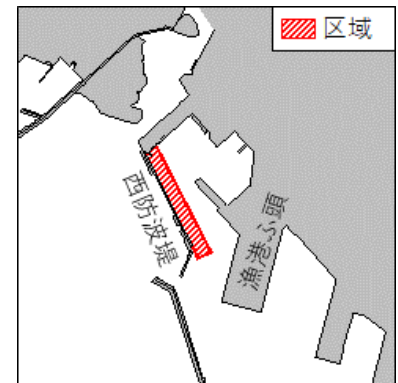
5年274項 北海道南岸 ー 様似港 潜水作業
 図に示す区域で、潜水士による岸壁等の点検作業が実施されている。
 期 間 令和5年8月31日まで 日出～日没
 備 考 潜水作業中、国際信号旗「A」旗掲揚
 警戒船配備
 海 図 W30(様似港)
 出 所 浦河海上保安署



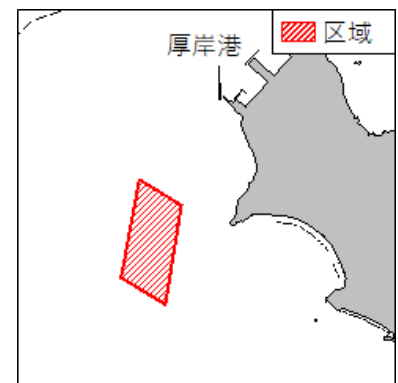
5年275項 北海道南岸 ー 釧路港、外港 潜水作業
 下記区域で、潜水作業が実施される。
 期 間 令和5年6月18日～25日のうち1日間 0800～1700
 区 域 下記4地点で結ぶ線及び海岸線により囲まれる区域
 (1) 42-58-35.8N 144-21-12.6E (岸線上)
 (2) 42-58-36.6N 144-21-13.9E
 (3) 42-58-34.0N 144-21-16.5E
 (4) 42-58-33.2N 144-21-15.0E (岸線上)
 備 考 潜水作業中、国際信号旗「A」旗掲揚
 警戒船配備
 海 図 W31-JP31
 出 所 釧路港長



5年276項 北海道南岸 ー 釧路港、東区、第2区 防波堤改良工事
 下記区域で、作業船及び潜水士による防波堤改良工事が実施されている。
 期 間 令和6年3月15日まで 日出～日没
 区 域 下記4点を結ぶ線及び海岸線により囲まれる区域
 (1) 42-59-38N 144-21-28E (岸線上)
 (2) 42-59-21N 144-21-40E
 (3) 42-59-20N 144-21-37E
 (4) 42-59-22N 144-21-36E (岸線上)
 備 考 潜水作業中、国際信号旗「A」旗掲揚
 海 図 W31
 出 所 釧路港長



5年277項 北海道南岸 ー 厚岸港及び付近 小型船舶操縦訓練
 下記区域で、小型船舶操縦訓練が実施される。
 期 間 令和5年6月20日～11月30日
 (土、日及び祝日を除く) 1000～1500
 区 域 下記4地点を結ぶ線により囲まれる区域
 (1) 43-01.3N 144-48.7E
 (2) 43-01.1N 144-49.3E
 (3) 43-00.0N 144-49.1E
 (4) 43-00.3N 144-48.5E
 備 考 訓練中、区域内に浮標3基設置
 警戒船配備
 海 図 W36
 出 所 釧路海上保安部



5年278項 北海道北岸 — 網走港北東方 射撃訓練中止
 一管区水路通報5年21号234項削除

下記区域の巡視船による射撃訓練は中止された。

期 間 令和5年6月19日(予備日20日)0900~1700

区 域 44-17.0N 144-38.5E
 を中心とする半径5海里の円内

海 図 W42

出 所 紋別海上保安部



5年279項 北海道北岸 — 宗谷岬南東方 水路測量

下記区域で、作業船による水路測量が実施される。

期 間 令和5年7月1日~11月30日のうち14日間 日出~日没

区 域 下記4地点を結ぶ線及び海岸線により囲まれる区域

(1) 45-16-10.0N 142-14-16.2E (岸線上)

(2) 45-16-33.9N 142-14-59.3E

(3) 45-10-50.2N 142-21-19.9E

(4) 45-10-28.2N 142-20-40.2E (岸線上)

備 考 作業中、白赤白の燕尾旗掲揚

海 図 W1040

出 所 第一管区海上保安本部



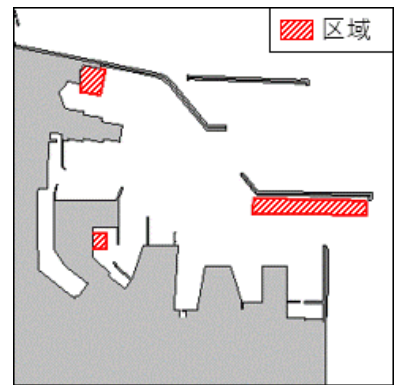
5年280項 北海道西岸 — 稚内港 救難訓練

図に示す区域で、巡視艇等による救難訓練が実施されている。

期 日 令和6年3月31日まで 0900~1700

海 図 W1041 (分図「内港」)

出 所 稚内港長



5年281項 北海道西岸 — 利尻島、仙法志埼東方 魚礁設置作業

下記区域で、作業船による魚礁設置作業が実施されている。

期 間 令和5年10月10日まで 日出~日没

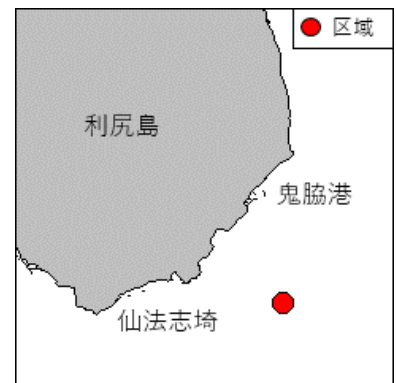
区 域 下記地点付近

45-06-01N 141-19-34E

備 考 角形魚礁(高さ3.0m、110基)を設置

海 図 W21

出 所 稚内海上保安部



5年282項 北海道西岸 — 天塩港南西方 魚礁設置作業

下記区域で、作業船による魚礁設置作業が実施されている。

期 間 令和5年11月20日まで 日出～日没

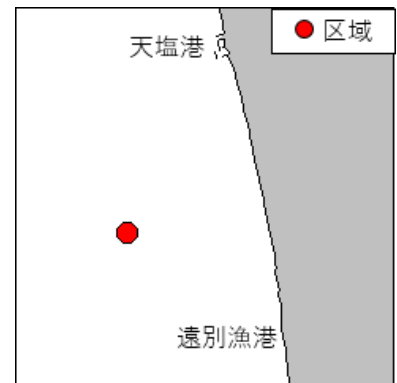
区 域 下記地点付近

44-46-12N 141-39-53E

備 考 角型魚礁2段積み（高さ3.0m、174基）を設置

海 図 W1045

出 所 稚内海上保安部



5年283項 北海道西岸 — 留萌港、第3区 防波堤改良工事

下記区域で、作業船及び潜水士による防波堤改良工事が実施されている。

期 間 令和5年11月24日まで 日出～日没

区 域 下記4地点を結ぶ線及び海岸線により囲まれる区域

(1) 43-57-19N 141-37-52E (岸線上)

(2) 43-57-19N 141-37-55E

(3) 43-57-16N 141-37-55E

(4) 43-57-16N 141-37-53E (岸線上)

備 考 潜水作業中、国際信号旗「A」旗掲揚

海 図 W1046

出 所 留萌港長



5年284項 北海道西岸 — 石狩湾港 掘下げ作業

下記区域で、作業船及び潜水士による掘下げ作業が実施されている。

期 間 令和5年7月7日まで 日出～日没

区 域 下記2地点付近

(1) 43-13-15N 141-17-57E

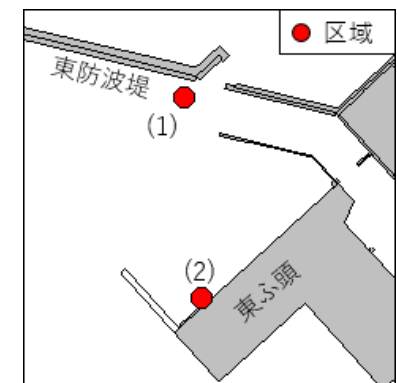
(2) 43-12-56N 141-17-59E

備 考 潜水作業中、国際信号旗「A」旗掲揚

警戒船配備

海 図 W7

出 所 石狩湾港長



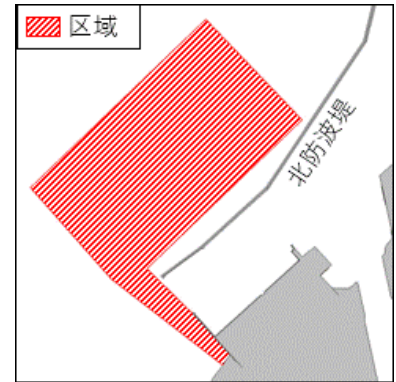
5年285項 北海道西岸 - 石狩湾港 海底線敷設作業
 一管区水路通報5年17号171項関連

下記区域で、作業船及び潜水士による海底線敷設作業が実施されている。

期 間 令和5年9月15日まで 昼夜間とも
 区 域 下記7地点を結ぶ線及び海岸線により囲まれる区域
 (1) 43-11-14.1N 141-15-55.9E (岸線上)
 (2) 43-11-48.8N 141-14-54.3E
 (3) 43-12-25.8N 141-14-09.5E
 (4) 43-13-33.7N 141-15-46.4E
 (5) 43-12-53.2N 141-16-39.6E
 (6) 43-11-53.1N 141-15-13.8E
 (7) 43-11-35.0N 141-15-39.1E (岸線上)

備 考 潜水作業中、国際信号旗「A」旗掲揚
 警戒船配備

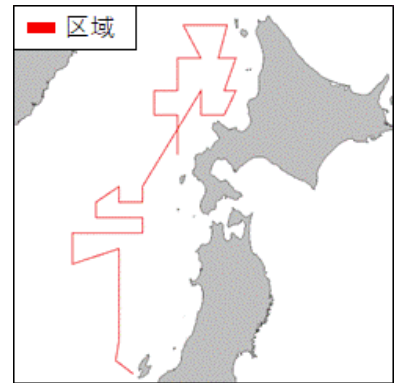
海 図 W7
 出 所 石狩湾港長



5年286項 北海道西岸 - 礼文島西方～本州北西岸 - 佐渡島付近 海洋調査

図に示す区域で、調査船「鳥海丸(233t)」による海洋調査が実施される。

期 間 令和5年6月23日～7月11日
 備 考 停船して観測機器を垂下する
 海 図 W41-W1154
 出 所 水産研究・教育機関 水産資源研究所



5年287項 津軽海峡西口 - 遠泳

図に示す区域で、遠泳が実施される。

期 間 令和5年6月26日～7月31日
 区 域 青森県小泊岬付近～北海道白神岬付近
 備 考 警戒船及び伴走船配備
 14組参加
 期間内の海況の良い日に1組ずつ実施
 海 図 W10-JP10
 出 所 函館海上保安部

