

一管区水路通報第30号

令和5年8月4日

第一管区海上保安本部

第414項	北海道南岸	函館港～恵山岬	ヨットレース
第415項	北海道南岸	函館港南方～襟裳岬西方	海洋調査
第416項	北海道南岸	室蘭港	ヨット帆走等
第417項	北海道南岸	室蘭港付近	ヨットレース
第418項	北海道南岸	苫小牧港	花火打上げ
第419項	北海道南岸	三石漁港	花火打上げ
第420項	北海道南岸	浦河港	花火打上げ
第421項	北海道南岸	十勝港南東方	魚礁設置作業
第422項	北海道南岸	釧路港南方	救難訓練
第423項	北海道東岸	知床岬付近	射撃訓練
第424項	北海道北岸	オホーツク海	海洋調査
第425項	北海道北岸	サロマ湖	アイスブーム点検作業
第426項	北海道北岸	紋別港東南東方	海底線等点検作業
第427項	北海道北岸	紋別港	ボーリング作業
第428項	北海道西岸	留萌港	航泊禁止
第429項	北海道西岸	小樽港付近	ヨットレース

※一管区水路通報の内容については、航海安全情報のWebページで入手できます。

URL:<https://www1.kaiho.mlit.go.jp/KAN1/tuho/tuho01.html>

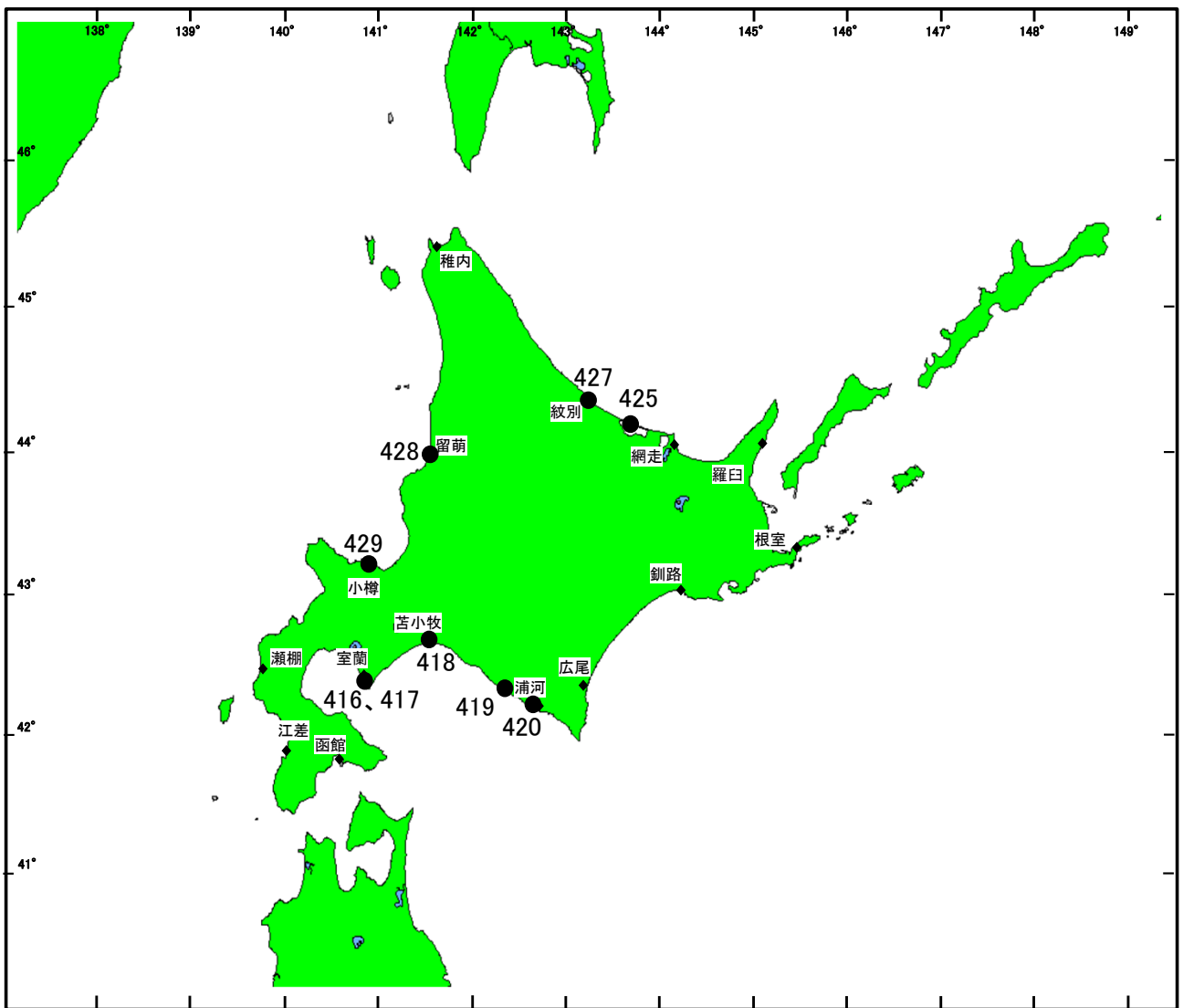
一管区水路通報や水路図誌に関するお問い合わせは下記へどうぞ。

第一管区海上保安本部海洋情報部 監理課 情報係

〒047-8560 小樽市港町5番2号 小樽地方合同庁舎(5階)

TEL (0134)27-0118(内線2515) FAX (0134)27-6190

索引図



※概略の位置又は区域を●印で示す。数字は項数。

●印で表現できない広範囲に及ぶ414、415、421～424、426項については各項を参照ください。

5年414項 北海道南岸 — 函館港～恵山岬 ヨットレース

図に示す区域で、ヨットレースが実施される。

期 間 令和5年8月26日 0900～1700
 備 考 警戒船配備
 海 図 W1159
 出 所 室蘭海上保安部

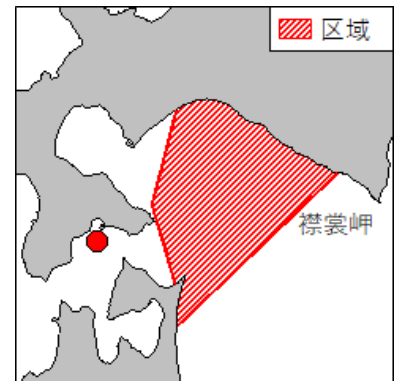


5年415項 北海道南岸 — 函館港南方～襟裳岬西方 海洋調査

下記区域で、調査船「金星丸(151t)」による海洋調査が実施される。

期 間 令和5年8月16日～21日
 区 域 1 下記地点付近
 41-40N 140-40E
 2 下記5地点を結ぶ線及び海岸線により囲まれる区域
 (1) 42-08N 142-52E (岸線上)
 (2) 41-05N 141-24E (岸線上)
 (3) 41-22N 141-23E (岸線上)
 (4) 41-55N 141-10E
 (5) 42-33N 141-23E (岸線上)

備 考 停船して観測機器を垂下する
 海 図 W43
 出 所 函館水産試験場

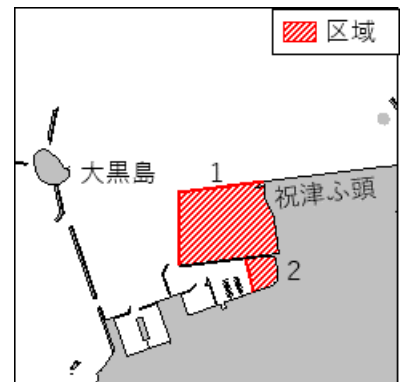


5年416項 北海道南岸 — 室蘭港、第3区 ヨット帆走等

下記区域で、ヨット帆走及びシーカヤック体験が実施されている。

期 間 令和5年8月30日まで 0800～1700
 区 域 1 下記3地点を結ぶ線及び海岸線により囲まれる区域
 (1) 42-20-33.0N 140-56-10.1E (岸線上)
 (2) 42-20-45.9N 140-56-10.2E
 (3) 42-20-47.8N 140-56-30.3E (岸線上)
 2 下記2地点を結ぶ線及び海岸線により囲まれる区域
 (4) 42-20-28.4N 140-56-27.8E (岸線上)
 (5) 42-20-34.2N 140-56-25.9E (岸線上)

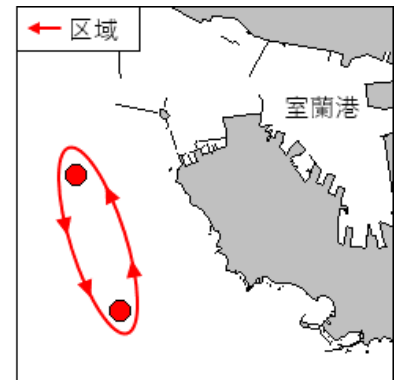
備 考 区域内に浮標設置
 警戒艇配備
 海 図 W16-JP16
 出 所 室蘭港長



5年417項 北海道南岸 — 室蘭港付近 ヨットレース

図に示す区域で、ヨットレースが実施される。

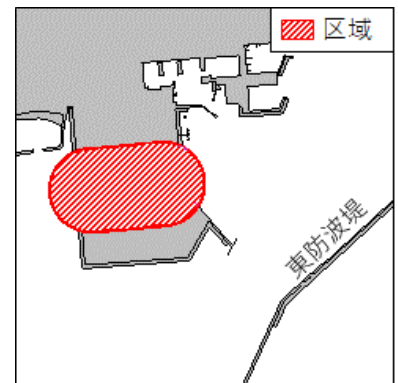
期 間 令和5年8月27日 0800～1030
 備 考 警戒船配備
 海 図 W14
 出 所 室蘭海上保安部



5年418項 北海道南岸 — 苫小牧港、第2区及び第3区 花火打上げ

図に示す区域で、花火の打上げが実施される。

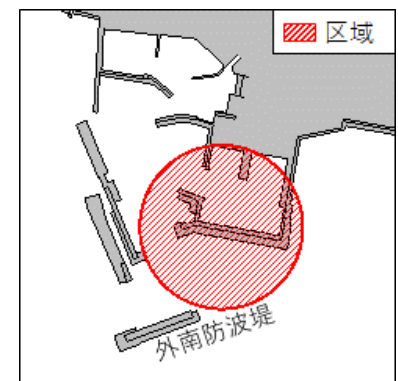
期 間 令和5年8月5日（予備日6日） 1930～2010
 備 考 警戒船2隻配備
 海 図 W1033A-JP1033A
 出 所 苫小牧海上保安署



5年419項 北海道南岸 — 三石漁港 花火打上げ

下記区域で、花火の打上げが実施される。

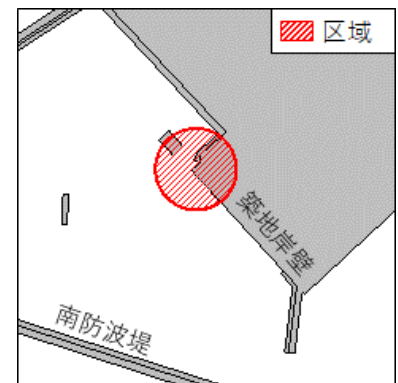
期 間 令和5年8月13日（予備日14日） 2000～2015
 区 域 42-14-44.9N 142-33-05.6E
 を中心とする半径200mの円内
 海 図 W30（三石漁港）
 出 所 第一管区海上保安本部



5年420項 北海道南岸 — 浦河港 花火打上げ

下記区域で、花火の打上げが実施される。

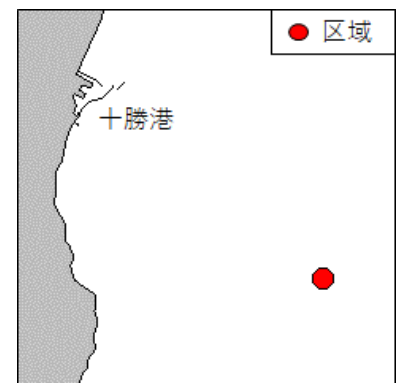
期 間 令和5年8月13日（予備日14日） 1950～2020
 区 域 42-10-02.4N 142-45-56.0E
 を中心とする半径80mの円内
 海 図 W30（浦河港）
 出 所 浦河海上保安署



5年421項 北海道南岸 — 十勝港南東方 魚礁設置作業

下記区域で、作業船による魚礁設置作業が実施される。

期 間 令和5年8月10日～9月30日 日出～日没
 区 域 下記地点付近
 42-12-34N 143-28-52E
 備 考 角型魚礁(0.8m、261基)を設置
 海 図 W1032-JP1032
 出 所 広尾海上保安署



5年422項 北海道南岸 — 釧路港南方 救難訓練

下記区域で、回転翼航空機による救難訓練が実施されている。

期 間 令和5年8月31日まで 日出～日没

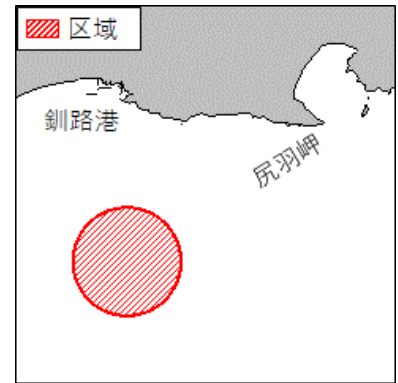
区 域 42-43.4N 144-22.4E

を中心とする半径5海里の円内

備 考 発炎筒及び信号発煙照明筒を投下

海 図 W26

出 所 釧路航空基地



5年423項 北海道東岸 — 知床岬付近 射撃訓練

下記区域で、巡視艇による射撃訓練が実施される。

期 間 令和5年8月16日（予備日17日）1000～1800

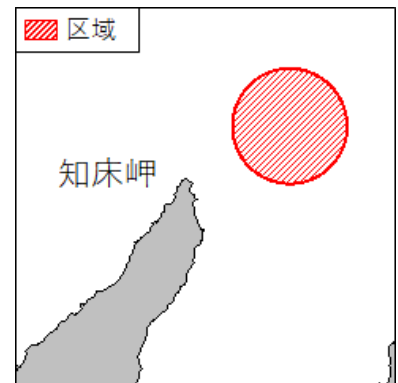
区 域 44-25.3N 145-32.5E

を中心とする半径5海里の円内

備 考 訓練中、国際信号旗「NE4」旗及び「UY」旗掲揚
警戒船配備

海 図 W42

出 所 根室海上保安部



5年424項 北海道北岸 — オホーツク海 海洋調査

下記区域で、調査船「北洋丸(266t)」による海洋調査が実施される。

期 間 令和5年8月21日～25日

区 域 下記7地点を結ぶ線及び海岸線により囲まれる区域

(1) 45-06.0N 142-25.5E (岸線上)

(2) 45-20.1N 142-39.8E

(3) 45-10.1N 143-09.8E

(4) 45-10.1N 143-49.8E

(5) 44-30.1N 144-49.8E

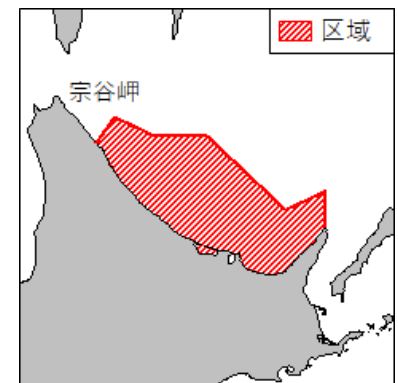
(6) 44-40.1N 145-19.7E

(7) 44-20.6N 145-20.0E (岸線上)

備 考 停船して観測機器を垂下する

海 図 W37

出 所 稚内水産試験場



5年425項 北海道北岸 — サロマ湖（第1湖口） アイスブーム点検作業

下記区域で、作業船及び潜水士によるアイスブーム点検作業が実施されている。

期 間 令和5年8月31日まで 日出～日没

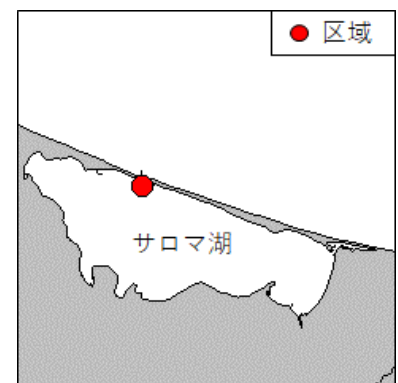
区 域 下記地点付近

44-10-32N 143-47-02E (第1湖口)

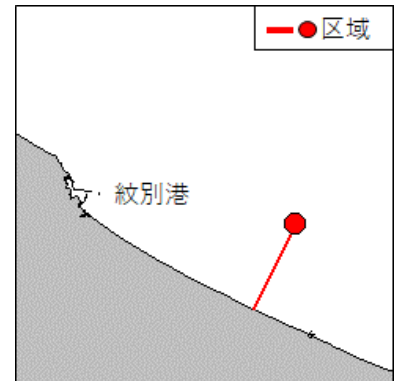
備 考 潜水作業中、国際信号旗「A」旗掲揚

海 図 W1039

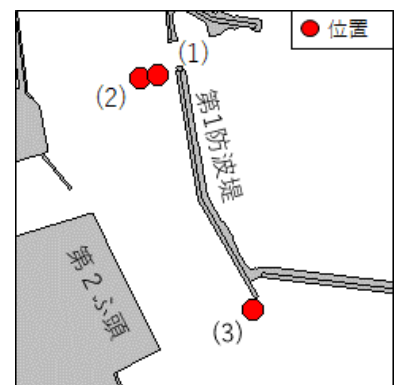
出 所 紋別海上保安部



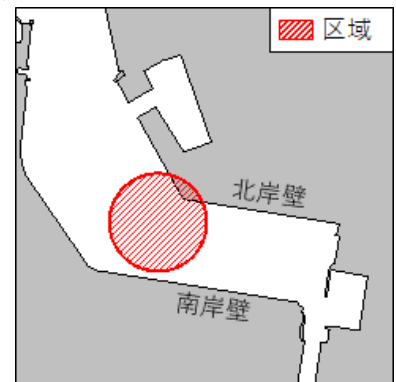
5年426項 北海道北岸 — 紋別港東南東方 海底線等点検作業
 下記区域で、作業船及び潜水士による海底線及び観測機器の点検作業が実施されている。
 期 間 令和5年9月29日までのうち3日間 日出～日没
 区 域 下記2地点間
 (1) 44-19-03N 143-36-24E(海底波高計)
 (2) 44-15-05N 143-33-39E(岸線上)
 備 考 潜水作業中、国際信号旗「A」旗掲揚
 海 図 W1039
 出 所 紋別海上保安部



5年427項 北海道北岸 — 紋別港 ボーリング作業
 下記位置で、作業船によるボーリング作業が実施される。
 期 間 令和5年8月5日～9月29日 0700～日没
 位 置 下記3地点
 (1) 44-20-58N 143-21-55E
 (2) 44-20-58N 143-21-53E
 (3) 44-20-38N 143-22-07E
 備 考 ボーリング台船の灯は夜間点灯し、周囲に浮標が設置される
 海 図 W29
 出 所 紋別海上保安部



5年428項 北海道西岸 — 留萌港、第1区及び第2区 航泊禁止
 下記区域は、花火の打上げに伴い、一般船舶の航泊が禁止される。
 期 間 令和5年8月11日(予備日12日)
 1715～2100(花火打上げ終了時まで)
 区 域 43-56-48.5N 141-38-23.3E
 を中心とする半径140mの円内
 備 考 警戒船2隻配備
 海 図 W1046
 出 所 留萌港長



5年429項 北海道西岸 — 小樽港付近 ヨットレース
 図に示す区域で、ヨットレースが実施される。
 期 間 令和5年8月6日 0930～1500
 備 考 警戒船配備
 海 図 W5-JP5
 出 所 小樽海上保安部

