

一管区水路通報第46号

令和5年11月24日

第一管区海上保安本部

第680項	北海道南岸	恵山岬東南東方	射撃訓練
第681項	北海道南岸	苫小牧港南西方	えい航訓練
第682項	北海道南岸	苫小牧港	移動クレーン撤去
第683項	北海道南岸	苫小牧港	漁具設置
第684項	北海道南岸	釧路港	灯付浮標一時移設
第685項	北海道南岸	釧路港	灯付浮標復旧
第686項	北海道南岸	釧路港東方	無線塔について
第687項	北海道南岸	厚岸湾、尻羽岬南西方	魚礁設置作業
第688項	北海道南岸	落石岬南東方	射撃訓練
第689項	北海道南岸	友知岬付近～納沙布岬付近	海藻駆除作業
第690項	北海道西岸	稚内港及び付近	えい航訓練
第691項	北海道西岸	天売島及び焼尻島	トド駆除作業
第692項	北海道西岸	江差港西方	照明弾発射訓練

※一管区水路通報の内容については、航海安全情報のWebページで入手できます。

URL:<https://www1.kaiho.mlit.go.jp/KAN1/tuho/tuho01.html>

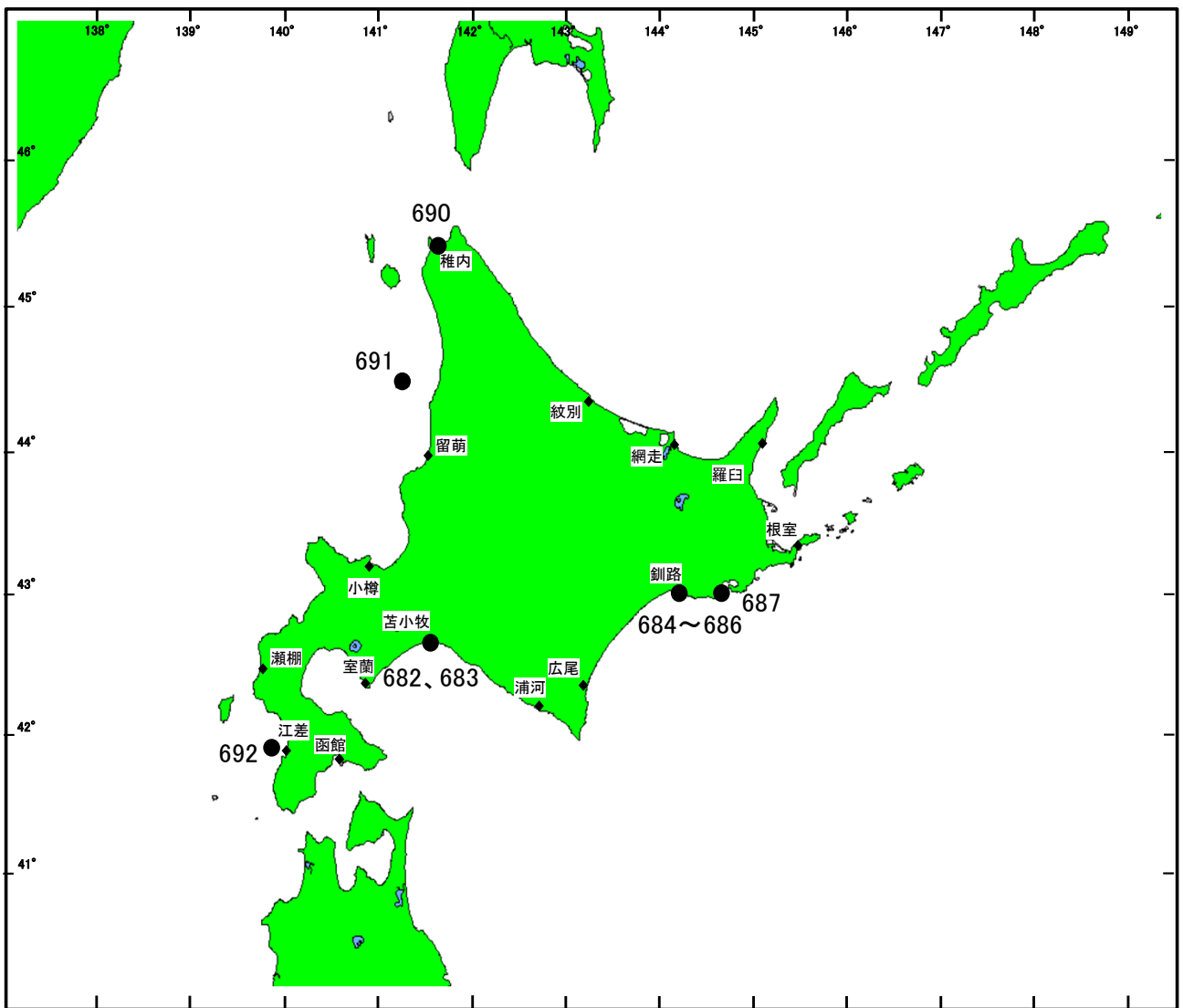
一管区水路通報や水路図誌に関するお問い合わせは下記へどうぞ。

第一管区海上保安本部海洋情報部 監理課 情報係

〒047-8560 小樽市港町5番2号 小樽地方合同庁舎(5階)

TEL (0134)27-0118(内線2515) FAX (0134)27-6190

索引図



※概略の位置又は区域を●印で示す。数字は項数。

●印で表現できない広範囲に及ぶ680、681、688、689項については各項を参照ください。

5年680項 北海道南岸 — 恵山岬東南東方 射撃訓練

下記区域で、巡視船艇による射撃訓練が実施される。

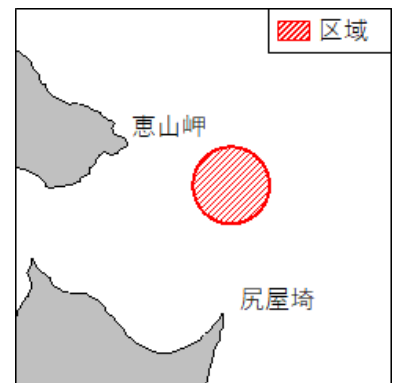
期 間 令和5年12月8日(予備日14日) 0900~1600

区 域 41-43.0N 141-29.4E
を中心とする半径5海里の円内

備 考 訓練中、国際信号旗「NE4」旗及び「UY」旗掲揚

海 図 W10-JP10

出 所 函館海上保安部



5年681項 北海道南岸 — 苫小牧港南西方 えい航訓練

下記区域で、巡視船艇によるえい航訓練が実施される。

期 間 令和5年12月19日(予備日20日) 1600~2000

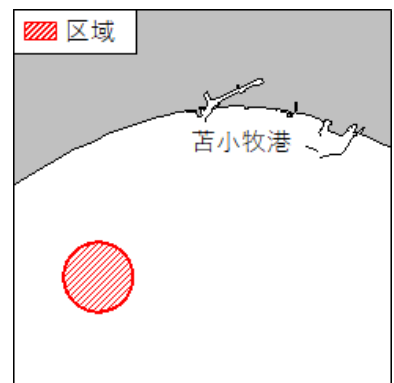
区 域 42-28N 141-29E
を中心とする半径2海里の円内海域

備 考 訓練中、紅色せん光灯点灯

えい航長 256m

海 図 W1034-JP1034

出 所 苫小牧海上保安署



5年682項 北海道南岸 — 苫小牧港、第2区 移動クレーン撤去

下記区域の移動クレーンは撤去された。

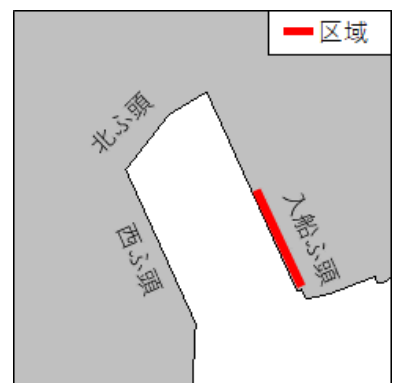
区 域 下記2地点を結ぶ線上付近

(1) 42-38-25.4N 141-37-39.7E

(2) 42-38-12.7N 141-37-47.6E

海 図 W1033A-JP1033A

出 所 苫小牧港長



5年683項 北海道南岸 — 苫小牧港、第4区 漁具設置

下記区域に、漁具が設置されている。

期 間 令和6年6月30日まで

区 域 下記地点付近
42-37-14.2N 141-44-02.5E

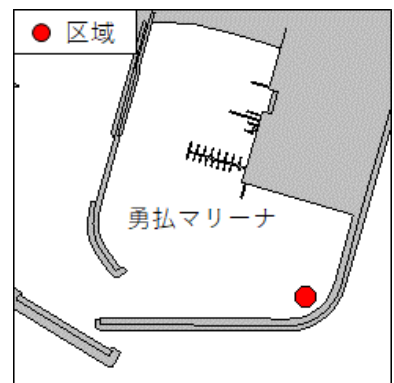
備 考 設置区域は黄色灯(毎4秒1せん光)付浮標で標示

点検及び撤去作業時は潜水作業を行う

潜水作業中、国際信号旗「A」旗掲揚

海 図 W1033B-JP1033B

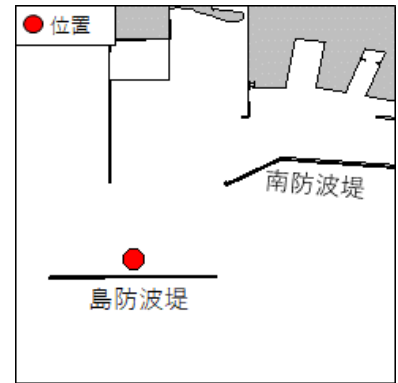
出 所 苫小牧港長



5年684項 北海道南岸 — 釧路港、外港 灯付浮標一時移設

下記位置の灯付浮標は一時移設されている。

期 間 令和5年12月20日まで
位 置 (移設前) 42-58-54N 144-18-05E
(移設後) 42-58-54N 144-18-01E
備 考 西方に100m移設される
海 図 W31-JP31
出 所 釧路港長

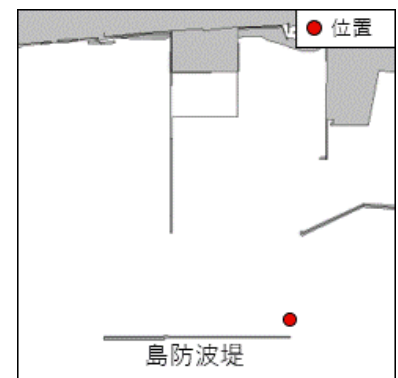


5年685項 北海道南岸 — 釧路港、外港 灯付浮標復旧

一管区水路通報5年42号631項削除

下記位置の黄色灯付浮標は復旧した。

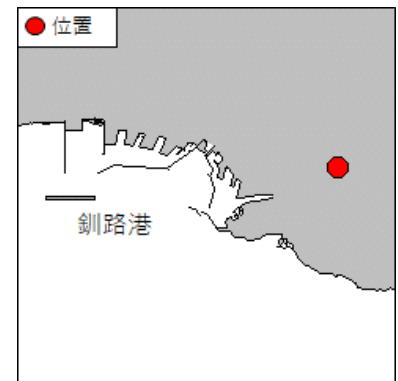
位 置 42-58-54N 144-18-38E
海 図 W31-JP31
出 所 釧路港長



5年686項 北海道南岸 — 釧路港東方 無線塔について

下記位置の無線柱は無線塔となっている。

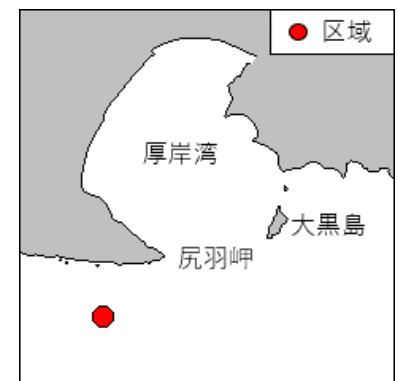
位 置 42-59-23.4N 144-24-47.1E
海 図 W26
出 所 釧路海上保安部



5年687項 北海道南岸 — 厚岸湾、尻羽岬南西方 魚礁設置作業

下記区域で、作業船による魚礁設置作業が実施される。

期 間 令和5年11月28日～令和6年3月20日 日出～日没
区 域 下記地点付近
42-54-08N 144-44-21E
備 考 角型魚礁(高さ0.7m、324基)を設置
海 図 W36-W26
出 所 釧路海上保安部



5年688項 北海道南岸 — 落石岬南東方 射撃訓練

下記区域で、巡視船による射撃訓練が実施される。

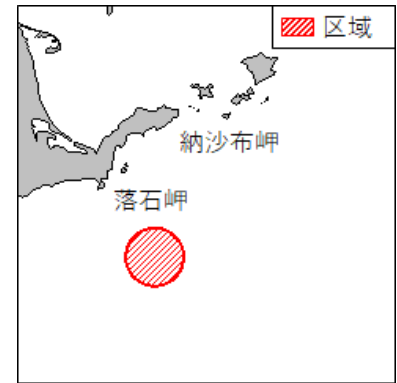
期 間 令和5年12月7日(予備日8日) 1000~1300

区 域 42-57.9N 145-43.2E
を中心とする半径5海里の円内

備 考 訓練中、国際信号旗「NE4」旗及び「UY」旗を掲揚

海 図 W25

出 所 根室海上保安部



5年689項 北海道南岸 — 友知岬付近~納沙布岬付近 海藻駆除作業

下記区域で、作業船及び潜水士による海藻駆除作業が実施される。

期 間 令和5年11月28日~令和6年2月10日 日出~日没

区 域 下記4地点を結ぶ線及び海岸線により囲まれる区域

(1) 43-23.1N 145-49.0E (岸線上)

(2) 43-21.2N 145-49.0E

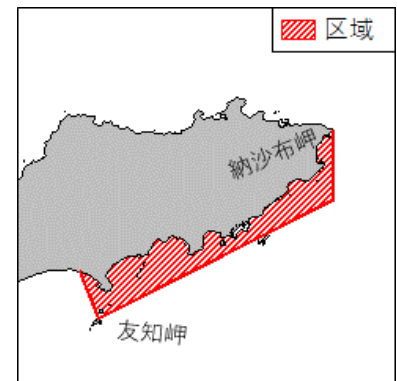
(3) 43-18.1N 145-40.3E

(4) 43-19.3N 145-39.6E (岸線上)

備 考 潜水作業中、国際信号機「A」旗掲揚

海 図 W18

出 所 根室海上保安部



5年690項 北海道西岸 — 稚内港及び付近 えい航訓練

下記区域で、巡視艇等によるえい航訓練が実施される。

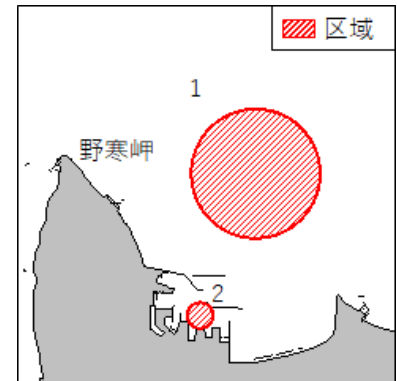
期 間 令和5年11月28日~12月28日のうち1日間 1600~1800

区 域 1 45-26-42.2N 141-42-57.7E
を中心とする半径1.0海里の円内
2 45-24-30.4N 141-41-44.2E
を中心とする半径0.2海里の円内

備 考 国際信号旗「UY」旗掲揚及び紅色せん光灯点灯
気象状況により訓練区域を1または2に変更する

海 図 W1041

出 所 稚内港長



5年691項 北海道西岸 — 天売島及び焼尻島 トド駆除作業

図に示す区域で、作業船によるトド駆除作業(銃器使用)が実施される。

期 間 令和5年12月1日~令和6年6月30日 日出~日没

備 考 警戒船配備

海 図 W40B

出 所 留萌海上保安部



5年692項 北海道西岸 — 江差港西方 照明弾発射訓練

下記区域で、巡視船による照明弾発射訓練が実施される。

期 間 令和5年12月6日(予備日12日、23日) 0900~2000

区 域 41-53N 139-59E
を中心とする半径3海里の円内

海 図 W11-JP11

出 所 江差海上保安署

