

# 一管区水路通報第49号

令和5年12月15日

第一管区海上保安本部

第715項	北海道南岸	函館港南南東方	魚礁設置作業等
第716項	北海道南岸	釧路港付近	海藻駆除作業
第717項	北海道東岸	知床岬付近	射撃訓練
第718項	北海道西岸	稚内港	無線塔撤去
第719項	北海道西岸	稚内港	無線塔撤去
第720項	北海道西岸	野寒布岬南東方	くい撤去
第721項	北海道西岸	野寒布岬南南西方	くい撤去
第722項	北海道西岸	利尻島	水路測量
第723項	北海道西岸	羽幌港	岸壁等築造工事
第724項	北海道西岸	留萌港	灯台高さ変更
第725項	北海道西岸	小樽港	えい航訓練
第726項	北海道西岸	小樽港	錨存在

## お知らせ

- 「海水情報センター」開所について  
第一管区海上保安本部に令和5年12月20日「海水情報センター」を開所します。  
海水情報は以下Webページにより入手できます。

第一管区海上保安本部 海水情報センターのWebページ  
URL : <https://www1.kaiho.mlit.go.jp/KAN1/1center.html>

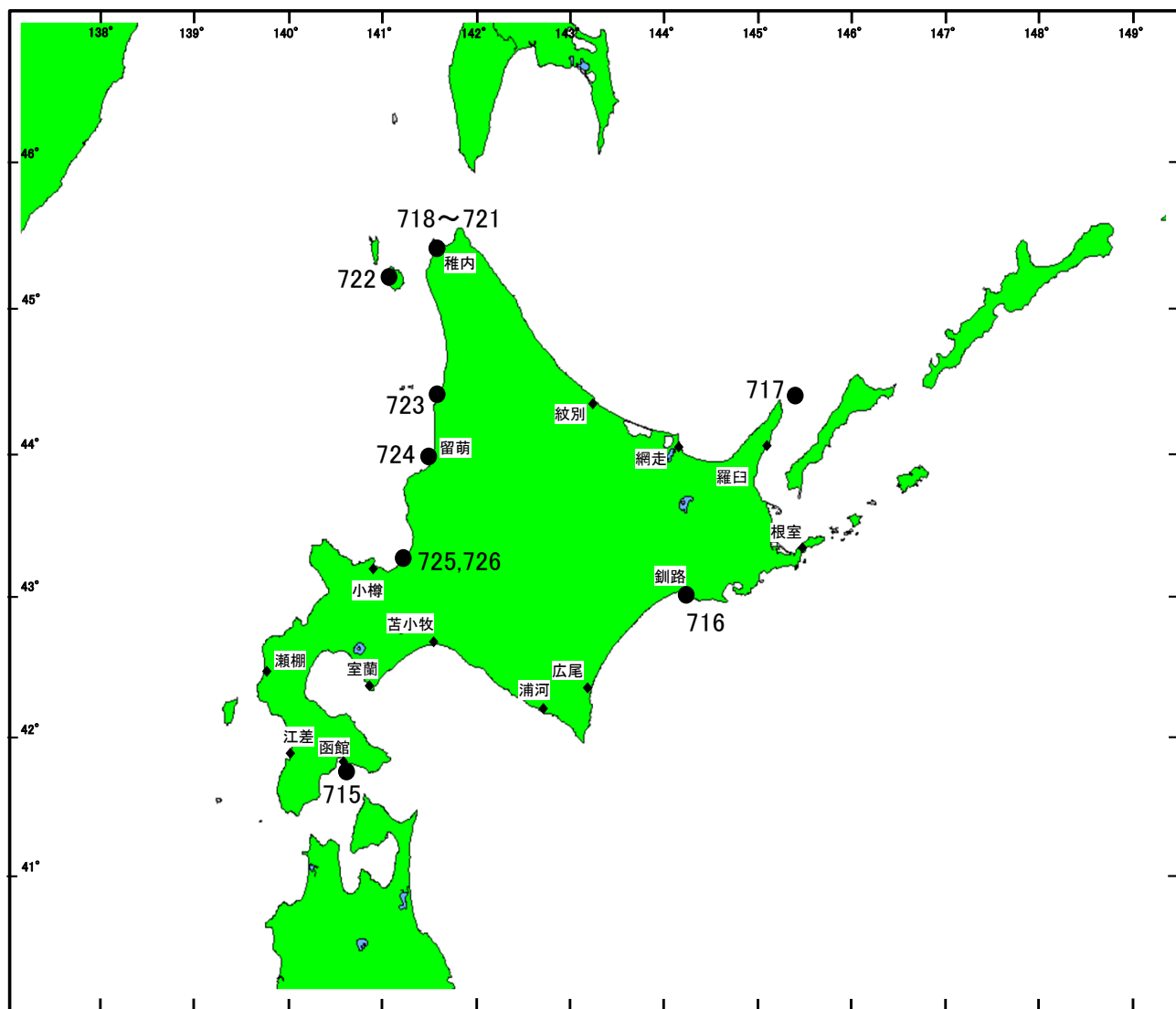


- 年末年始の一管区水路通報の発行について  
本年の一管区水路通報は、次号第50号(令和5年12月22日発行)で最終号となります。  
来年は、令和6年1月12日に第1号を発行いたします。

※一管区水路通報の内容については、航海安全情報のWebページで入手できます。  
URL:<https://www1.kaiho.mlit.go.jp/KAN1/tuho/tuho01.html>

一管区水路通報や水路図誌に関するお問い合わせは下記へどうぞ。  
第一管区海上保安本部海洋情報部 監理課 情報係  
〒047-8560 小樽市港町5番2号 小樽地方合同庁舎(5階)  
TEL (0134)27-0118(内線2515) FAX (0134)27-6190

# 索引図



※概略の位置又は区域を●印で示す。数字は項数。

5年715項 北海道南岸 — 函館港南南東方 魚礁設置作業等

下記区域で、作業船による魚礁設置作業及び水路測量が実施される。

期 間 令和5年12月20日～令和6年3月15日

区 域 下記地点付近

41-42-52N 140-44-24E

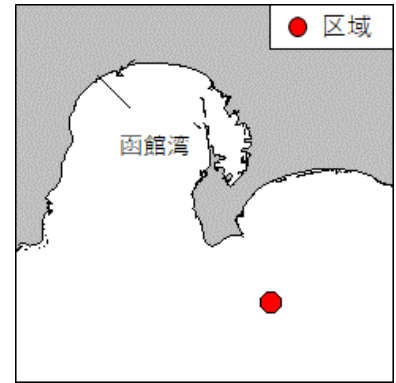
備 考 角型魚礁（高さ3.0m 2段組、98基）を設置

作業区域は浮標で標示

測量中、白紅白の燕尾旗掲揚

海 図 W9

出 所 第一管区海上保安本部



5年716項 北海道南岸 — 釧路港付近 海藻駆除作業

下記区域で、作業船による海藻駆除作業が実施される。

期 間 令和5年12月20日～令和6年1月31日 日出～日没

区 域 1 下記4地点を結ぶ線により囲まれる区域

(1) 42-57-54.4N 144-22-19.6E

(2) 42-57-49.9N 144-22-17.3E

(3) 42-57-52.1N 144-22-09.1E

(4) 42-57-56.6N 144-22-11.3E

2 下記4地点を結ぶ線により囲まれる区域

(5) 42-57-58.9N 144-22-52.2E

(6) 42-57-56.2N 144-22-49.7E

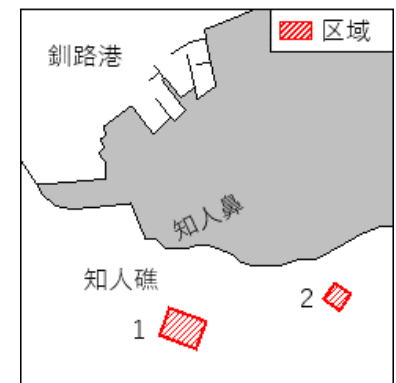
(7) 42-57-58.1N 144-22-46.1E

(8) 42-58-00.7N 144-22-48.6E

備 考 作業区域は浮標で標示

海 図 W31-JP31

出 所 釧路海上保安部



5年717項 北海道東岸 — 知床岬付近 射撃訓練

下記区域で、巡視船艇による射撃訓練が実施される。

期 間 令和5年12月27日（予備日28日）0800～1700

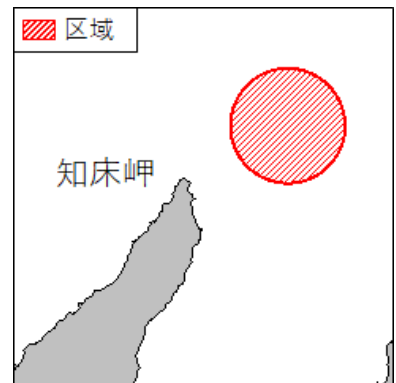
区 域 44-25.3N 145-32.5E

を中心とする半径5海里の円内

備 考 訓練中、国際信号旗「NE4」旗及び「UY」旗掲揚

海 図 W42

出 所 根室海上保安部



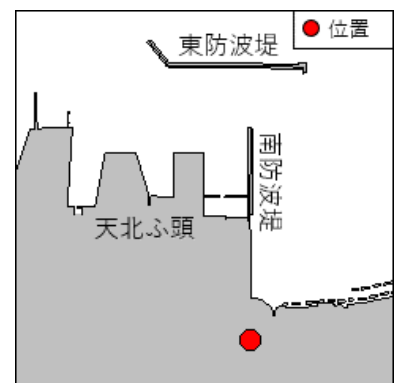
5年718項 北海道西岸 — 稚内港 無線塔撤去

下記位置の、無線塔は撤去された。

位 置 45-23-38.8N 141-42-24.4E

海 図 W1041

出 所 稚内海上保安部

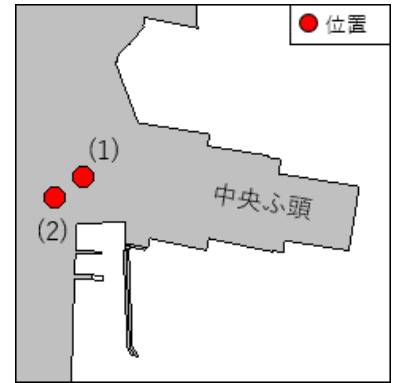


5年719項 北海道西岸 — 稚内港 無線塔撤去

下記位置の、無線塔は撤去された。

位置 下記2地点  
(1) 45-24-56.2N 141-40-43.0E  
(2) 45-24-54.8N 141-40-40.2E

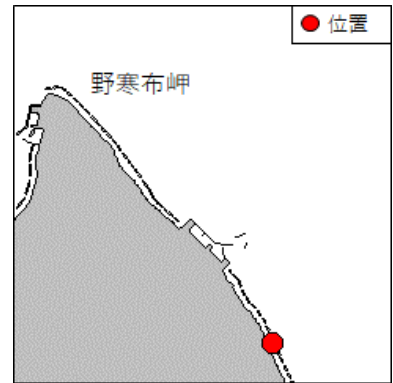
海図 W1041 (分図「内港」)  
出所 稚内海上保安部



5年720項 北海道西岸 — 野寒布岬南東方 くいは撤去

下記位置の、くいは撤去された。

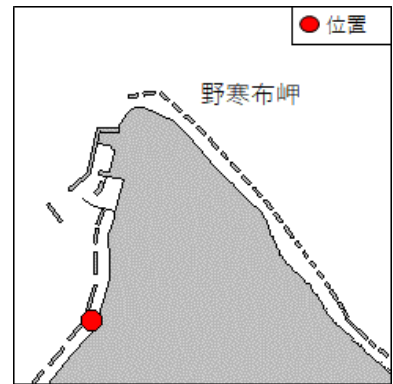
位置 45-25-46N 141-40-16E  
海図 W1041  
出所 稚内海上保安部



5年721項 北海道西岸 — 野寒布岬南南西方 くいは撤去

下記位置の、くいは撤去された。

位置 45-26-29N 141-38-34E  
海図 W1041  
出所 稚内海上保安部

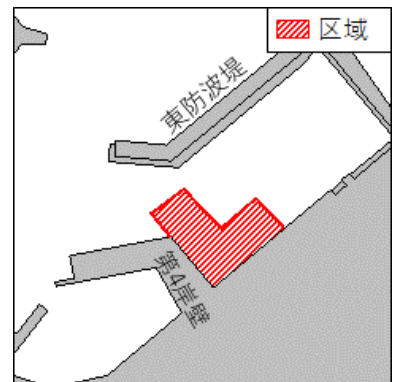


5年722項 北海道西岸 — 利尻島、杓形港 水路測量

下記区域で、作業船による水路測量が実施される。

期間 令和6年1月10日～30日のうち4日間  
区域 下記6地点を結ぶ線及び海岸線により囲まれる区域  
(1) 45-11-16.6N 141-08-15.6E (岸線上)  
(2) 45-11-17.5N 141-08-14.4E  
(3) 45-11-16.6N 141-08-12.8E  
(4) 45-11-17.8N 141-08-11.1E  
(5) 45-11-17.1N 141-08-09.7E  
(6) 45-11-16.3N 141-08-10.6E (岸線上)

備考 測量作業中、白紅白の燕尾旗掲揚  
海図 W21 (分図「杓形港」)  
出所 第一管区海上保安本部



5年723項 北海道西岸 — 羽幌港 岸壁等築造工事  
 下記区域で、作業船及び潜水士による岸壁及び物揚場の築造工事が実施されている。

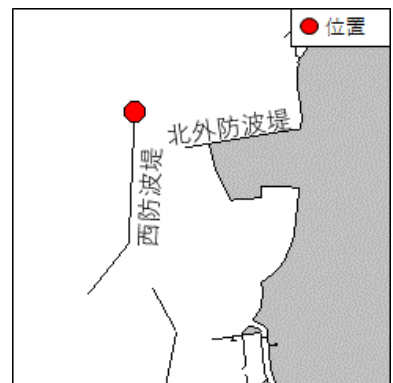
期 間 当分の間  
 区 域 下記3地点を結ぶ線及び海岸線により囲まれる区域  
 (1) 44-22-13.1N 141-41-51.5E (岸線上)  
 (2) 44-22-09.8N 141-41-55.2E  
 (3) 44-22-07.1N 141-41-50.5E (岸線上)

備 考 潜水作業中、国際信号旗「A」旗掲揚  
 海 図 W40A (羽幌港)  
 出 所 留萌海上保安部



5年724項 北海道西岸 — 留萌港 灯台高さ変更  
 開発局留萌港西防波堤北灯台は、下記のとおり構造物の高さが変更された。

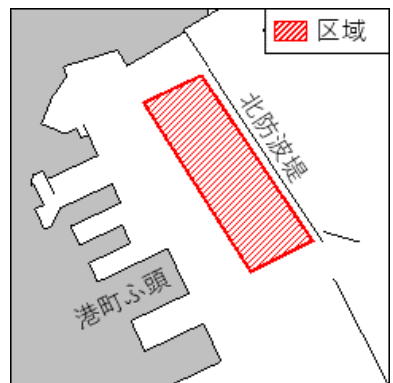
位 置 43-58.6N 141-37.7E  
 高 さ (変更前) 2.3m  
 (変更後) 2.4m  
 海 図 W1046  
 参照書誌 411 0559.1番  
 出 所 第一管区海上保安本部



5年725項 北海道西岸 — 小樽港、第1区 えい航訓練  
 下記区域で、巡視艇によるえい航訓練が実施される。

期 間 令和5年12月21日(予備日22日)1600~1800  
 区 域 下記4地点を結ぶ線により囲まれる区域  
 (1) 43-12-33.6N 141-00-51.3E  
 (2) 43-12-00.3N 141-01-22.0E  
 (3) 43-11-54.1N 141-01-04.9E  
 (4) 43-12-28.1N 141-00-35.3E

備 考 訓練中、巡視艇は紅色せん光灯を点灯  
 海 図 W5-JP5  
 出 所 小樽港長



5年726項 北海道西岸 — 小樽港、第2区 錨存在  
 報告によれば、下記位置に錨(長さ約2.1m)が存在している。

位 置 43-11-39.5N 141-00-54.6E 付近  
 海 図 W5-JP5  
 出 所 小樽港長

