一管区水路通報第４３号

令和８年１１月１３日　　第一管区海上保安本部

＝＝

第６７７項	北海道南岸	函館港・・・・・・・・・・救難訓練
第６７８項	北海道南岸	内浦湾・・・・・・・・・・魚礁設置
第６７９項	北海道南岸	襟裳岬北北東方・・・・・・掘下げ作業等
第６８０項	北海道南岸	十勝港東方・・・・・・・・射撃訓練
第６８１項	北海道南岸	釧路港・・・・・・・・・・土砂処分場築造工事(期間変更)
第６８２項	北海道南岸	釧路港・・・・・・・・・・テロ対策訓練
第６８３項	北海道南岸	釧路港南東方・・・・・・・救難訓練
第６８４項	北海道南岸	釧路港東南東方・・・・・・魚礁設置作業
第６８５項	北海道南岸	厚岸湾付近・・・・・・・・魚礁設置作業
第６８６項	北海道北岸	網走港北方・・・・・・・・照明弾発射訓練
第６８７項	北海道北岸	紋別港・・・・・・・・・・水路測量
第６８８項	北海道西岸	稚内港・・・・・・・・・・救難訓練
第６８９項	北海道西岸	松前大島・・・・・・・・・灯台消灯
第６９０項	本州東岸	尻屋埼東方・・・・・・・・射撃訓練
第６９１項	北海道周辺・・・・・・・・・・・・・・・・・・船舶通航信号所について（予告）	
第６９２項	北海道周辺・・・・・・・・・・・・・・・・・・船舶通航信号所等一時業務休止	
第６９３項	北海道周辺・・・・・・・・・・・・・・・・・・船舶通航信号所等一時業務休止	

＝＝

一管区水路通報や水路図誌に関するお問い合わせ先
第一管区海上保安本部海洋情報部 監理課 情報係
〒047-8560　小樽市港町５番２号 小樽地方合同庁舎(5階)
TEL (0134)27-0118(内線2515)
海図・海洋データ問い合わせ窓口
URL:https://www1.kaiho.mlit.go.jp/joint/form_mail/form_mail.cgi

＝＝

○　船舶交通安全のための情報提供について

海上保安庁は、船舶交通の安全のために必要な事項等を「水路通報」及び「航行警報」により提供しています。その概要は次のとおりです。

「水路通報」

種　類	情報内容	使用語	提供方法
水路通報	海図等の水路図誌を最新維持するための情報、船舶交通の安全に必要な情報等	日本語 英語	インターネット、 印刷物
管区水路通報	管区海上保安本部の担任水域及びその周辺海域における船舶交通の安全及び能率的な運航に必要な情報	日本語	インターネット(原則として毎週１回又は随時)

※各種水路通報の情報は、下記Webページで入手できます。

URL:https://www1.kaiho.mlit.go.jp/KAN1/tuho/tuho01.html

「航行警報」

水路通報により事前に周知されていない緊急に周知が必要な事象は、「航行警報」により情報提供しています。「航行警報」は、対象海域を航行する船舶に対して情報提供していますので、航行する海域に応じて各種航行警報を利用ください。

種　類	対象海域	提供頻度	使用語	提供方法
地域航行警報	港則法適用港及び付近	随時、定時(1日2回)	日本語 英語	無線電話 インターネット
NAVTEX航行警報	距岸約300海里以内の沿岸海域	随時、定時(1日6回)	日本語 英語	自動受信方式 インターネット
NAVAREA XI 航行警報	距岸約300海里以遠の大洋海域	随時、定時(1日2回)	英語	通信衛星による 自動受信方式、 インターネット
日本航行警報	太平洋、インド洋及び周辺諸海域	随時、定時(1日2回)	日本語	インターネット等

※各種航行警報の情報は、下記Webページで入手できます。

URL: https://www1.kaiho.mlit.go.jp/TUHO/keiho/navarea11.html

注　　意

水路通報及び航行警報は、専ら航海の安全に必要な情報を提供するものであり、各国が発布した諸法規及び宣言等を承認するものではありません。

索　引　図

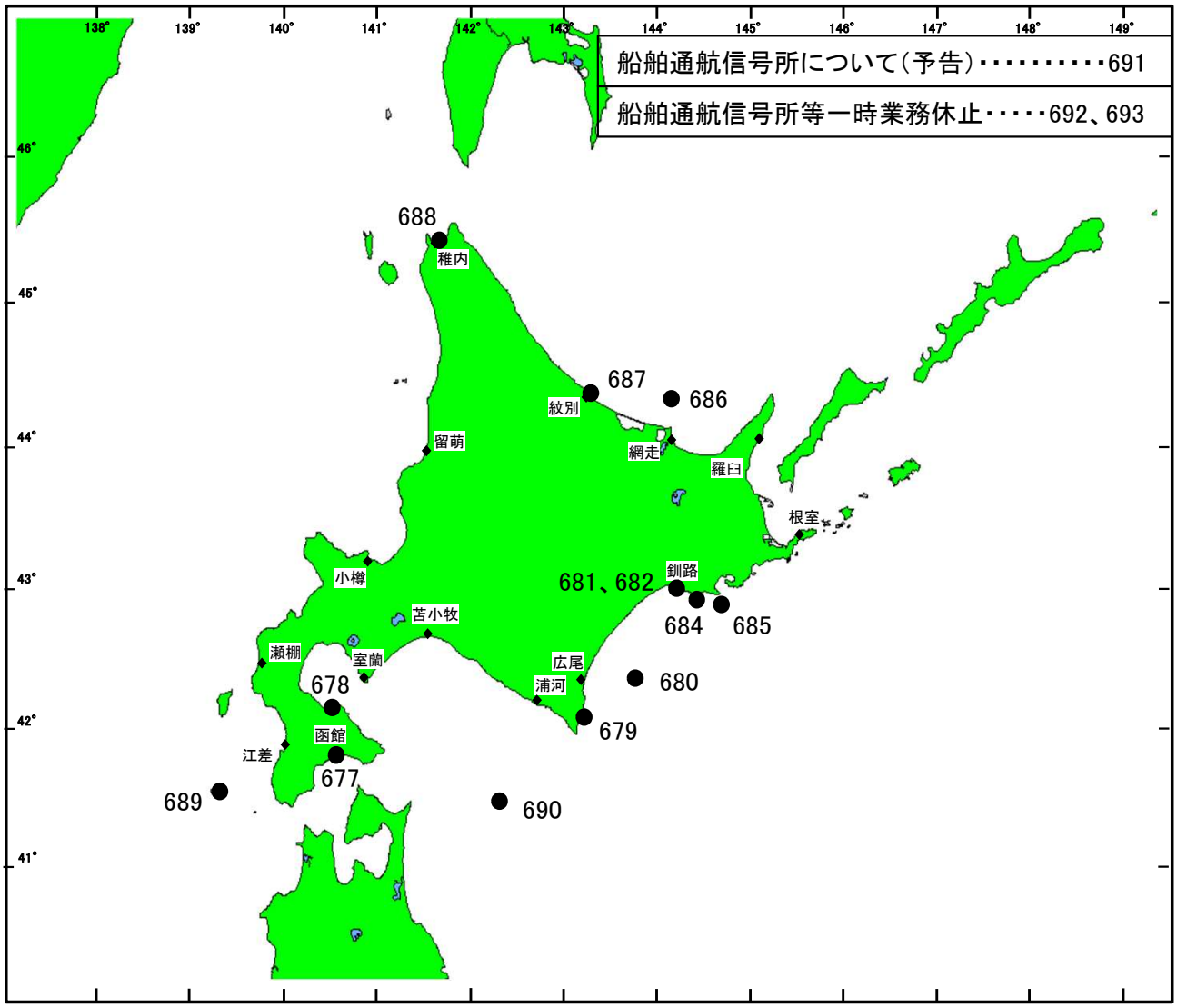

※概略の位置又は区域を●印で示す。数字は項数。
●印で表現できない広範囲に及ぶ683項については本項を参照ください。

８年６７７項　　北海道南岸　－　函館港、第３区　　救難訓練

下記区域で、回転翼航空機による救難訓練が実施される。

期　　間　　令和８年11月18日　1300～1600

区　　域　　41-47-40N　140-43-04E

を中心とする半径250ｍの円内

備　　考　　着岸中のフェリーから吊り上げ訓練を行う

海　　図　　Ｗ６

出　　所　　函館港長

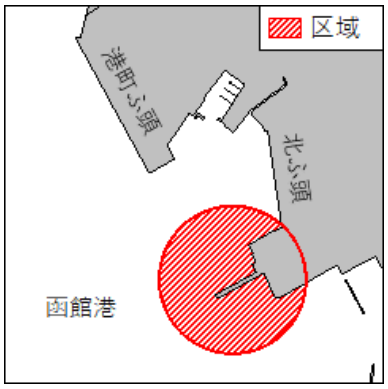

８年６７８項　　北海道南岸　－　内浦湾　　魚礁設置

一管区水路通報８年39号622項削除

下記区域に、魚礁が設置されている。

区　　域　　下記４地点付近

(1)　42-10.48N　140-27.61E

(2)　42-09.60N　140-28.45E

(3)　42-07.60N　140-38.96E

(4)　42-07.87N　140-39.95E

備　　考　　投石魚礁（15×45ｍ、高さ1.0ｍ）を設置

海　　図　　Ｗ１７

出　　所　　第一管区海上保安本部

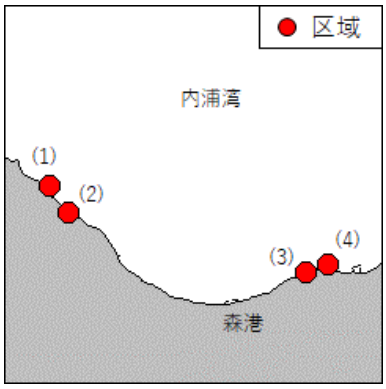

８年６７９項　　北海道南岸　－　襟裳岬北北東方、庶野漁港　　掘下げ作業等

下記区域で、作業船による掘下げ作業及び地盤改良工事が実施される。

期　　間　　令和８年11月20日～令和９年３月５日　日出～日没

区　　域　　下記地点付近

42-02-32N　143-17-56E

海　　図　　Ｗ１０３１

出　　所　　室蘭海上保安部

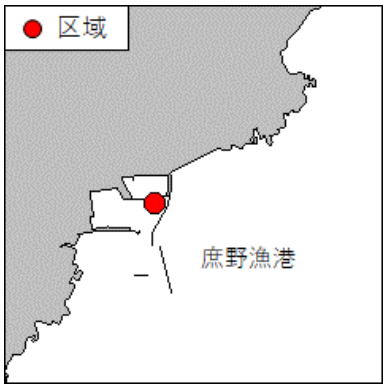

８年６８０項　　北海道南岸　－　十勝港東方　　射撃訓練

下記区域で、巡視船による射撃訓練が実施される。

期　　間　　令和８年11月24日（予備日　25日）0830～2400

区　　域　　42-17.1N　143-53.0E

を中心とする半径５海里の円内

備　　考　　訓練中、国際信号旗「NE4」「UY」旗掲揚及び紅色閃光灯点灯

海　　図　　Ｗ１０３２

出　　所　　釧路海上保安部

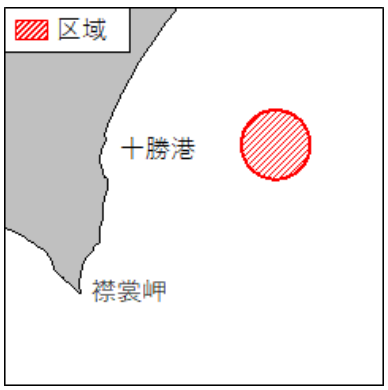

８年６８１項　　北海道南岸　－　釧路港、西区、第２区　　土砂処分場築造工事(期間変更)

一管区水路通報８年 23 号 333 項削除

下記区域で、作業船による土砂処分場築造工事が実施されている。

期　　間　　令和９年１月６日まで　日出～日没

区　　域　　下記４地点を結ぶ線により囲まれる区域

(1)　42-59-55.9N　144-18-14.5E

(2)　42-59-50.7N　144-18-14.5E

(3)　42-59-50.7N　144-18-05.6E

(4)　42-59-55.9N　144-18-05.6E

海　　図　　Ｗ３１

出　　所　　釧路港長

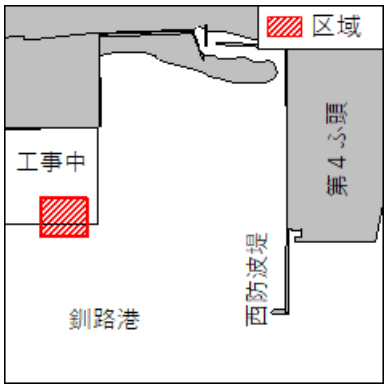

８年６８２項　　北海道南岸　－　釧路港、東区、第１区及び第２区　　テロ対策訓練

図に示す区域で、巡視船艇等によるテロ対策訓練が実施される。

期　　間　　令和８年 11 月 16 日、17 日　1330～1600

海　　図　　Ｗ３１

出　　所　　釧路港長



８年６８３項　　北海道南岸　－　釧路港南東方　　救難訓練

下記区域で、航空機及び巡視船による照明弾を使用した救難訓練が実施される。

期　　間　　令和８年 11 月 27 日（予備日　28 日）　1600～1800

区　　域　　42-30N　144-40E

を中心とする半径 15 海里の円内

備　　考　　訓練中、国際信号旗「UY」旗掲揚

海　　図　　Ｗ３４

出　　所　　第一管区海上保安本部

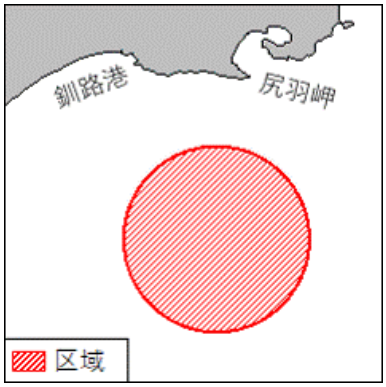

８年６８４項　　北海道南岸　－　釧路港東南東方　　魚礁設置作業

下記区域で、作業船による魚礁設置作業が実施される。

期　　間　　令和８年 12 月上旬～令和９年２月中旬　日出～日没

区　　域　　下記地点付近

42-52.2N　144-37.4E

備　　考　　角型魚礁（高さ 3.0m、111 基）を設置

海　　図　　Ｗ２６

出　　所　　釧路海上保安部

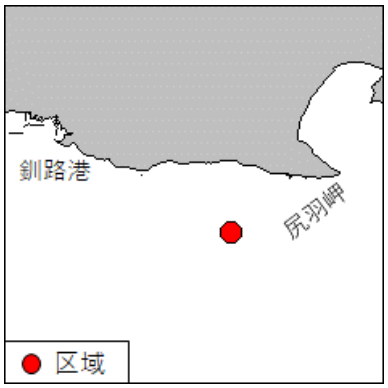

８年６８５項　　北海道南岸　－　厚岸湾付近　　魚礁設置作業

下記区域で、作業船による魚礁設置作業が実施される。

期　　間　　令和８年12月１日～令和９年３月20日　日出～日没

区　　域　　下記地点付近

42-54.1N　144-45.0E

備　　考　　囲い礁（高さ0.7m、223基）を設置

海　　図　　Ｗ３６

出　　所　　釧路海上保安部



８年６８６項　　北海道北岸　－　網走港北方　　照明弾発射訓練

下記区域で、巡視船による照明弾発射訓練が実施される。

期　　間　　令和８年12月１日（予備日２日、７日～９日、14日～16日）　0800～2400

区　　域　　44-20.0N　144-17.7E

を中心とする半径５海里の円内

備　　考　　訓練中、国際信号旗「UY」旗を掲揚

海　　図　　Ｗ１０３９

出　　所　　網走海上保安署

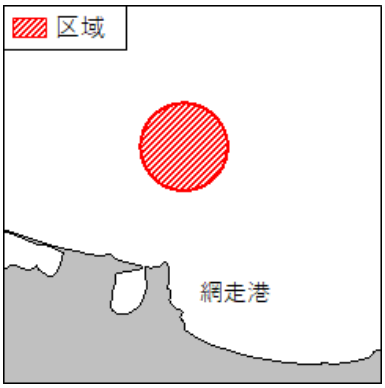

８年６８７項　　北海道北岸　－　紋別港　　水路測量

下記区域で、作業船による水路測量が実施されている。

期　　間　　令和９年１月15日までのうち２日間

区　　域　　下記６地点を結ぶ線及び海岸線により囲まれる区域

(1)　44-20-54.8N　143-21-40.8E　（岸線上）

(2)　44-20-55.8N　143-21-43.9E

(3)　44-20-56.5N　143-21-43.7E

(4)　44-20-58.1N　143-21-48.6E

(5)　44-20-52.7N　143-21-50.0E

(6)　44-20-50.2N　143-21-42.4E　（岸線上）

備　　考　　測量中、白紅白の燕尾旗を掲揚

海　　図　　Ｗ２９（紋別港）

出　　所　　第一管区海上保安本部

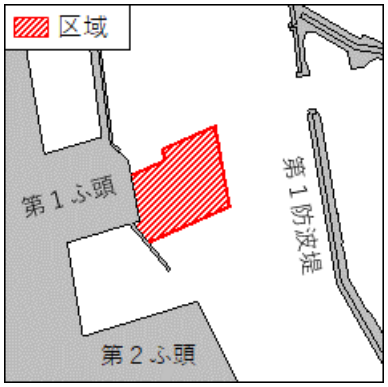

８年６８８項　　北海道西岸　－　稚内港　　救難訓練

図に示す区域で、巡視船搭載艇及び潜水士による救難訓練が実施される。

期　　間　　令和８年11月17日　0930～1210

備　　考　　訓練中、国際信号旗「ＵＹ」旗掲揚
　　潜水訓練中、国際信号旗「Ａ」旗掲揚
　　警戒船配備

海　　図　　Ｗ１０４１(分図「内港」)

出　　所　　稚内港長

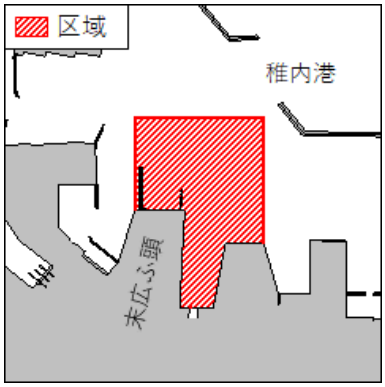

８年６８９項　　北海道西岸　－　松前大島　　灯台消灯

下記灯台は消灯している。

期　　間　　当分の間

灯台名称　　松前大島灯台

位　　置　　41-29.9N　139-20.7E

備　　考　　同位置に仮灯（単閃白光　毎４秒に１閃光）が設置されている

海　　図　　Ｗ１０

参照書誌　　４１１　０６４４番

出　　所　　函館海上保安部

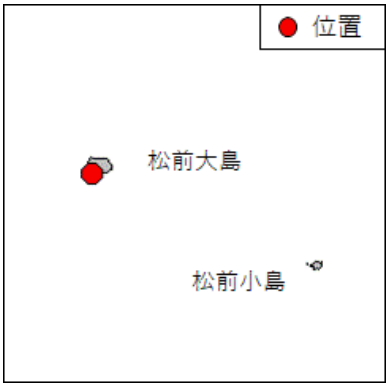

８年６９０項　　本州東岸　－　尻屋埼東方　　射撃訓練

下記区域で、航空機による水上射撃訓練が実施される。

期　　間　　令和８年11月30日、12月１日（予備日　２日～４日）　0800～1800

区　　域　　41-20-10N　142-29-47E
　　を中心とする半径15海里の円内

海　　図　　Ｗ４３

出　　所　　防衛省防衛政策局



８年６９１項　　北海道周辺　　船舶通航信号所について（予告）

小樽 AIS 信号所、小樽船舶通航信号所、塩釜 AIS 信号所及び塩釜船舶通航信号所における
下記送受信所は移転される。

移転予定日　令和８年 11 月 26 日

海 岸 局　（移転前）函館山送受信所　（識別番号 004310121）
　　（移転後）木地挽送受信所　（識別番号 004310122）

参照書誌　４１１　８１０１．１番
　　４１１　８１０１．８番

出　　所　第一管区海上保安本部

８年６９２項　　北海道周辺　　船舶通航信号所等一時業務休止

一管区水路通報８年 43 号 691 項関連

小樽船舶通航信号所、小樽 AIS 信号所及び苫小牧船舶通航信号所並びに
塩釜船舶通航信号所及び塩釜 AIS 信号所における情報提供が一時休止される。

期　　間　令和８年 11 月 23 日　1130～1705（10 分間程度の回線断が数回発生）
　　24 日　0900～1430（10 分間程度の回線断が数回発生）
　　25 日　0900～1600（5 分間程度の回線断が数回発生）
　　26 日　0900～1505（5 分間程度の回線断が数回発生）

海 岸 局　稚内送受信所　（識別番号 004310102）
　　元地送受信所　（識別番号 004310103）
　　千望台送受信所　（識別番号 004310104）
　　赤岩送受信所　（識別番号 004310105）
　　弁慶岬送受信所　（識別番号 004310106）
　　茂津多岬送受信所（識別番号 004310107）
　　鴎島送受信所　（識別番号 004310108）
　　チキウ岬送受信所（識別番号 004310109）
　　苫小牧送受信所　（識別番号 004310110）
　　静内送受信所　（識別番号 004310111）
　　襟裳岬送受信所　（識別番号 004310112）
　　上厚内送受信所　（識別番号 004310113）
　　釧路埼送受信所　（識別番号 004310114）
　　湯沸岬送受信所　（識別番号 004310115）
　　納沙布岬送受信所（識別番号 004310116）
　　羅臼送受信所　（識別番号 004310117）
　　宇登呂送受信所　（識別番号 004310118）
　　紋別山送受信所　（識別番号 004310119）
　　知駒送受信所　（識別番号 004310120）
　　函館山送受信所　（識別番号 004310121）
　　龍飛埼送受信所　（識別番号 004310203）
　　北国送受信所　（識別番号 004310211）

参照書誌　４１１　８１０１．１番
　　４１１　８１０１．２番
　　４１１　８１０１．８番

出　　所　第一管区海上保安本部

８年６９３項　　北海道周辺　　船舶通航信号所等一時業務休止

一管区水路通報８年 43 号 691 項関連

小樽船舶通航信号所、小樽 AIS 信号所及び苫小牧船舶通航信号所における情報提供が一時休止される。

期　　間　　令和８年 11 月 27 日　1030～1305（5 分間程度の回線断が数回発生）

海 岸 局　　稚内送受信所　　（識別番号 004310102）
　　元地送受信所　　（識別番号 004310103）
　　千望台送受信所　（識別番号 004310104）
　　赤岩送受信所　　（識別番号 004310105）
　　弁慶岬送受信所　（識別番号 004310106）
　　茂津多岬送受信所（識別番号 004310107）
　　鴎島送受信所　　（識別番号 004310108）
　　チキウ岬送受信所（識別番号 004310109）
　　苫小牧送受信所　（識別番号 004310110）
　　静内送受信所　　（識別番号 004310111）
　　襟裳岬送受信所　（識別番号 004310112）
　　上厚内送受信所　（識別番号 004310113）
　　釧路埼送受信所　（識別番号 004310114）
　　湯沸岬送受信所　（識別番号 004310115）
　　納沙布岬送受信所（識別番号 004310116）
　　羅臼送受信所　　（識別番号 004310117）
　　宇登呂送受信所　（識別番号 004310118）
　　紋別山送受信所　（識別番号 004310119）
　　知駒送受信所　　（識別番号 004310120）
　　木地挽送受信所　（識別番号 004310122）
　　龍飛埼送受信所　（識別番号 004310203）
　　北国送受信所　　（識別番号 004310211）

参照書誌　　４１１　８１０１．１番
　　４１１　８１０１．２番

出　　所　　第一管区海上保安本部
