一管区水路通報第４４号

令和８年１１月２０日　　第一管区海上保安本部

＝＝

第６９４項	北海道南岸	恵山岬東南東方・・・・・・・射撃訓練等
第６９５項	北海道南岸	室蘭港・・・・・・・・・・・救助訓練等
第６９６項	北海道南岸	苫小牧港南東方・・・・・・・魚礁設置作業
第６９７項	北海道南岸	湯沸岬東南東方・・・・・・・魚礁設置作業
第６９８項	北海道南岸	花咲港・・・・・・・・・・・護岸改良工事(期間変更)
第６９９項	北海道東岸	根室港・・・・・・・・・・・浮桟橋一時撤去
第７００項	北海道東岸	根室港・・・・・・・・・・・係船索点検作業
第７０１項	北海道北岸	能取湖・・・・・・・・・・・固定杭存在
第７０２項	北海道北岸	サロマ湖及び能取湖・・・・・アイスブーム設置作業
第７０３項	北海道北岸	オホーツク海・・・・・・・・海洋調査
第７０４項	北海道西岸	稚内港・・・・・・・・・・・岸壁改良工事(期間変更)
第７０５項	北海道西岸	野寒布岬西方～積丹岬西方・・海洋調査
第７０６項	北海道西岸	利尻島・・・・・・・・・・・防波堤改良工事
第７０７項	北海道西岸	羽幌港南方・・・・・・・・・防波堤改良工事等(期間変更)
第７０８項	北海道西岸	小樽港・・・・・・・・・・・桟橋及び灯撤去
第７０９項	北海道周辺	・・・・・・・・・・・・・・・船舶通航信号所等一時業務休止

＝＝

一管区水路通報や水路図誌に関するお問い合わせ先
第一管区海上保安本部海洋情報部 監理課 情報係
〒047-8560　小樽市港町５番２号 小樽地方合同庁舎(5階)
TEL (0134)27-0118(内線2515)
海図・海洋データ問い合わせ窓口
URL:https://www1.kaiho.mlit.go.jp/joint/form_mail/form_mail.cgi

＝＝

○　船舶交通安全のための情報提供について

海上保安庁は、船舶交通の安全のために必要な事項等を「水路通報」及び「航行警報」により提供しています。その概要は次のとおりです。

「水路通報」

種　類	情報内容	使用語	提供方法
水路通報	海図等の水路図誌を最新維持するための情報、船舶交通の安全に必要な情報等	日本語 英語	インターネット、 印刷物
管区水路通報	管区海上保安本部の担任水域及びその周辺海域における船舶交通の安全及び能率的な運航に必要な情報	日本語	インターネット(原則として毎週１回又は随時)

※各種水路通報の情報は、下記Webページで入手できます。

URL:https://www1.kaiho.mlit.go.jp/KAN1/tuho/tuho01.html

「航行警報」

水路通報により事前に周知されていない緊急に周知が必要な事象は、「航行警報」により情報提供しています。「航行警報」は、対象海域を航行する船舶に対して情報提供していますので、航行する海域に応じて各種航行警報を利用ください。

種　類	対象海域	提供頻度	使用語	提供方法
地域航行警報	港則法適用港及び付近	随時、定時(1日2回)	日本語 英語	無線電話 インターネット
NAVTEX航行警報	距岸約300海里以内の沿岸海域	随時、定時(1日6回)	日本語 英語	自動受信方式 インターネット
NAVAREA XI 航行警報	距岸約300海里以遠の大洋海域	随時、定時(1日2回)	英語	通信衛星による 自動受信方式、 インターネット
日本航行警報	太平洋、インド洋及び周辺諸海域	随時、定時(1日2回)	日本語	インターネット等

※各種航行警報の情報は、下記Webページで入手できます。

URL: https://www1.kaiho.mlit.go.jp/TUHO/keiho/navarea11.html

注　　意

水路通報及び航行警報は、専ら航海の安全に必要な情報を提供するものであり、各国が発布した諸法規及び宣言等を承認するものではありません。

索　引　図

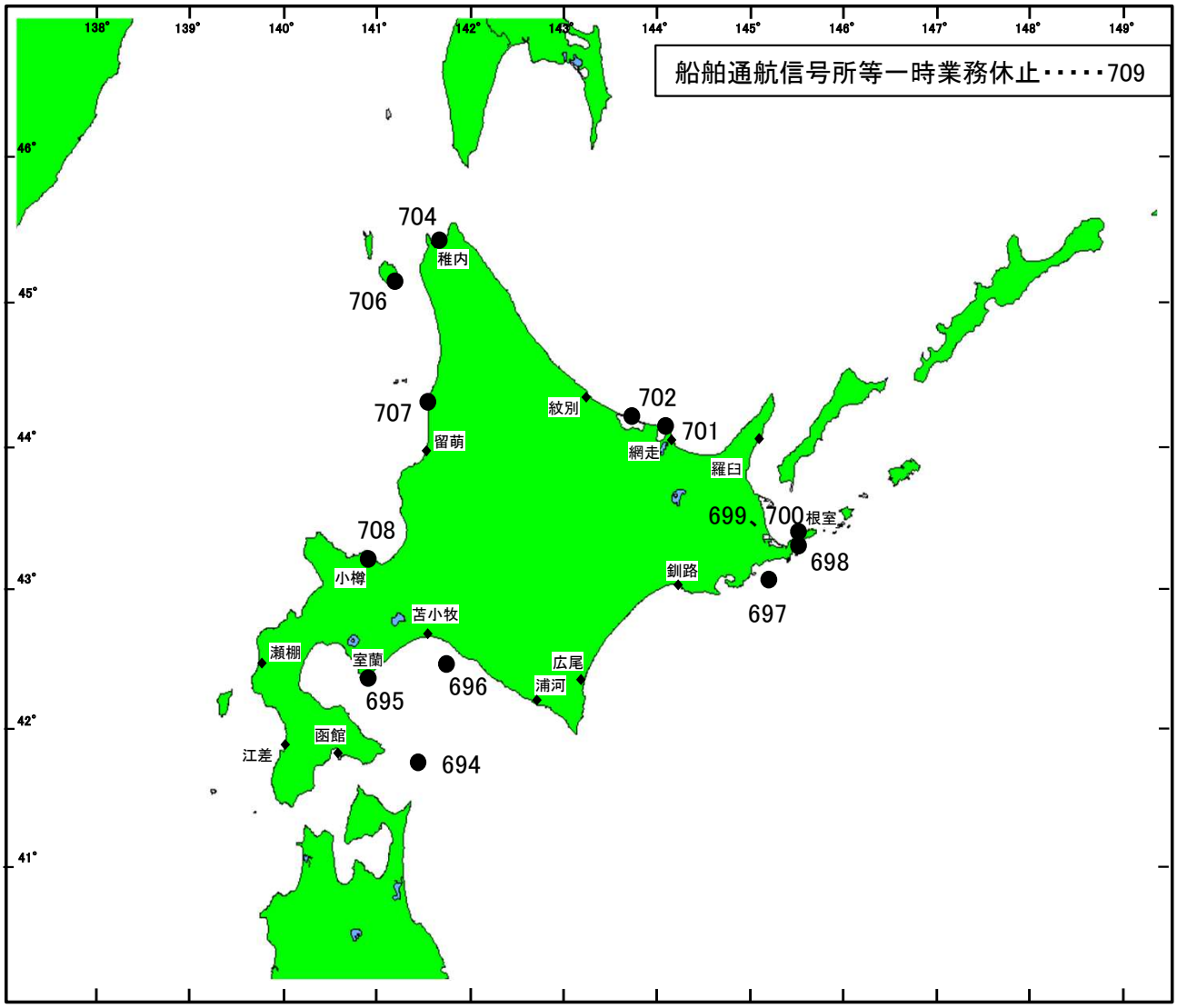

※概略の位置又は区域を●印で示す。数字は項数。
●印で表現できない広範囲に及ぶ703、705項については各項を参照ください。

８年６９４項　　北海道南岸　－　恵山岬東南東方　　射撃訓練等

下記区域で、巡視艇による射撃訓練及び照明弾発射訓練等が実施される。

期　　間　　令和８年12月２日（予備日 ７日）　1000～2400

区　　域　　41-43.0N　141-29.4E

を中心とする半径５海里の円内

備　　考　　訓練中、国際信号旗「NE4」「UY」旗掲揚及び紅色閃光灯点灯

海　　図　　Ｗ１０

出　　所　　函館海上保安部



８年６９５項　　北海道南岸　－　室蘭港、第３区　　救助訓練等

下記区域で、巡視艇による救助訓練及びえい航訓練が実施される。

期　　間　　令和８年11月24日　1315～1645

（予備日　25日　0900～1130）

区　　域　　下記４地点を結ぶ線により囲まれる区域

(1)　42-22.1N　140-55.2E

(2)　42-21.8N　140-56.0E

(3)　42-21.4N　140-56.0E

(4)　42-21.4N　140-55.2E

備　　考　　訓練中、国際信号旗「UY」旗掲揚及び紅色閃光灯点灯

海　　図　　Ｗ１６

出　　所　　室蘭港長

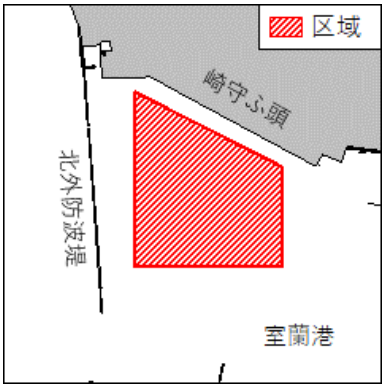

８年６９６項　　北海道南岸　－　苫小牧港南東方　　魚礁設置作業

下記区域で、作業船による魚礁の設置作業が実施される。

期　　間　　令和８年12月１日～令和９年２月14日　日出～日没

区　　域　　下記地点付近

42-22.6N　142-05.1E

備　　考　　六角柱型魚礁２段（高さ約1.6m、271基）を設置

海　　図　　Ｗ１０３０

出　　所　　室蘭海上保安部

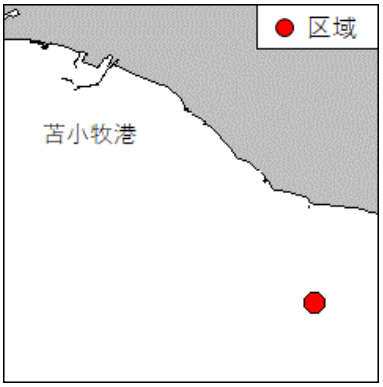

８年６９７項　　北海道南岸　－　湯沸岬東南東方　　魚礁設置作業

下記区域で、作業船による魚礁設置作業が実施される。

期　　間　　令和８年12月１日～令和９年３月20日　日出～日没

区　　域　　下記地点付近

43-01.3N　145-18.1E

備　　考　　円盤型魚礁(高さ0.7m、250基）を設置

海　　図　　Ｗ２５

出　　所　　釧路海上保安部

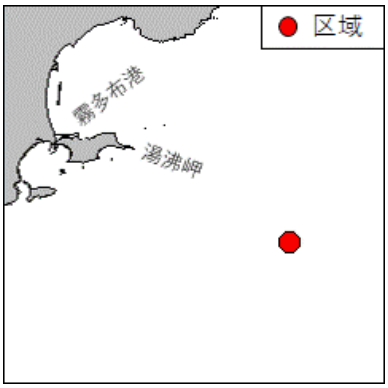

８年６９８項　　北海道南岸　－　花咲港　　護岸改良工事(期間変更)
一管区水路通報８年 22 号 314 項削除
図に示す区域で、作業船による護岸改良工事が実施されている。
期　　間　　令和９年２月 10 日まで　日出～日没
海　　図　　Ｗ２４(花咲港)
出　　所　　根室海上保安部

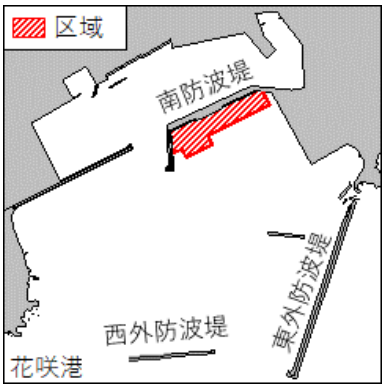

８年６９９項　　北海道東岸　－　根室港　　浮桟橋一時撤去
図に示す区域の浮桟橋は一時撤去される。
期　　間　　令和８年 12 月 14 日～令和９年４月 10 日
海　　図　　Ｗ２４(根室港)
出　　所　　根室港長

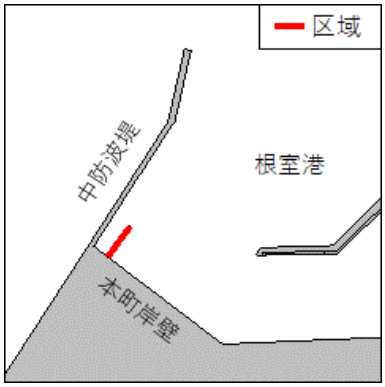

８年７００項　　北海道東岸　－　根室港　　係船索点検作業
下記区域で、作業船及び潜水士による係船索の点検作業が実施されている。
期　　間　　令和８年 12 月 15 日までのうち２日程度　0700～1700
区　　域　　下記４地点を結ぶ線及び海岸線により囲まれる区域
(1)　43-20-31.7N　145-35-08.8E　(岸線上)
(2)　43-20-28.1N　145-35-02.7E
(3)　43-20-38.8N　145-34-46.9E
(4)　43-20-42.5N　145-34-56.2E　(岸線上)
備　　考　　潜水作業中、国際信号旗「A」旗掲揚
作業箇所を赤旗付浮標で標示
海　　図　　Ｗ２４(根室港)
出　　所　　根室港長

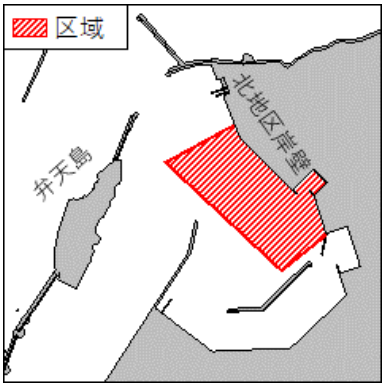

８年７０１項　　北海道北岸　－　能取湖　　固定杭存在
下記区域に固定杭が４基存在する。
区　　域　　下記地点付近
44-06.2N　144-11.3E
備　　考　　各固定杭の上部に黄色灯が設置されている
アイスブームを固定するための杭
海　　図　　Ｗ１０３９
出　　所　　第一管区海上保安本部

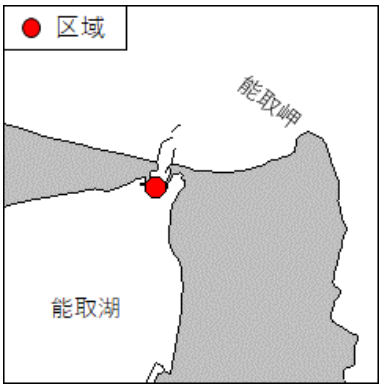

８年７０２項　　北海道北岸　－　サロマ湖及び能取湖　　アイスブーム設置作業

下記区域で、作業船によるアイスブーム設置作業が実施される。

期　　間　　令和８年 11 月 30 日～令和９年１月 30 日　日出～日没

区　　域　　下記３地点付近

(1)　44-10.8N　143-47.2E（第１湖口）

(2)　44-08.8N　143-55.7E（第２湖口）

(3)　44-06.2N　144-11.3E（能取湖口）

備　　考　　既設の固定杭にワイヤーネットを設置

海　　図　　Ｗ１０３９

出　　所　　紋別海上保安部

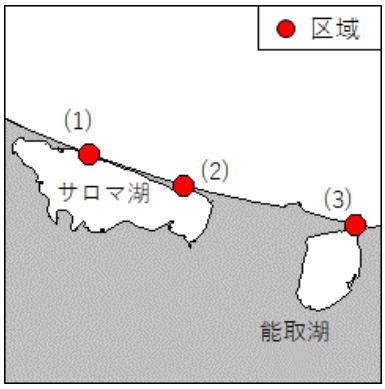

８年７０３項　　北海道北岸　－　オホーツク海　　海洋調査

下記区域で、調査船「北洋丸(266t)」による海洋調査が実施される。

期　　間　　令和８年 11 月 26 日～12 月 11 日

区　　域　　下記５地点を結ぶ線及び海岸線により囲まれる区域

(1)　45-30.1N　141-57.9E（岸線上）

(2)　45-30.1N　142-49.8E

(3)　45-10.1N　143-49.8E

(4)　45-08.1N　144-19.8E

(5)　43-57.9N　144-19.0E（岸線上）

備　　考　　停船して観測機器を垂下する

海　　図　　Ｗ３７

出　　所　　稚内水産試験場

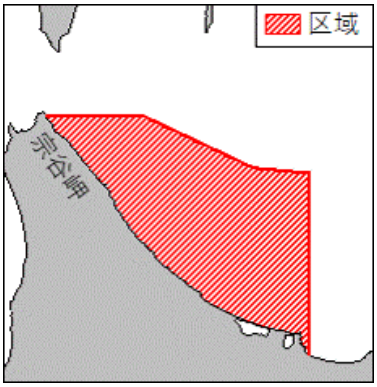

８年７０４項　　北海道西岸　－　稚内港　　岸壁改良工事(期間変更)

一管区水路通報８年 27 号 426 項削除

図に示す区域で、作業船及び潜水士による岸壁改良工事が実施されている。

期　　間　　令和９年１月 31 日まで　日出～日没

備　　考　　潜水作業中、国際信号旗「A」旗掲揚

区域２は作業区域を、黄色旗付灯浮標（白色、毎２秒に１せん光）で標示

海　　図　　Ｗ１０４１(分図「内港」)

出　　所　　稚内港長

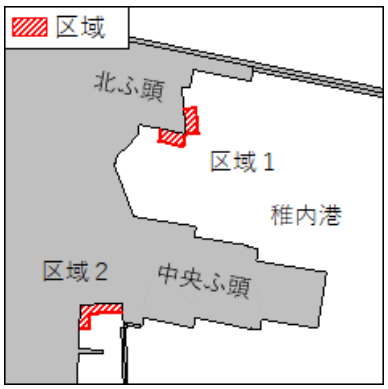

８年７０５項　　北海道西岸　－　野寒布岬西方～積丹岬西方　　海洋調査

下記区域で、調査船「北洋丸(266t)」による海洋調査が実施される。

期　　間　　令和８年 11 月 26 日～12 月 11 日

区　　域　　下記６地点を結ぶ線及び海岸線により囲まれる区域

(1)　43-12.5N　141-17.5E（岸線上）

(2)　43-30.1N　140-59.8E

(3)　43-30.1N　138-59.8E

(4)　45-30.1N　139-59.8E

(5)　45-30.1N　141-39.8E

(6)　45-27.0N　141-39.8E（岸線上）

備　　考　　停船して観測機器を垂下する

海　　図　　Ｗ４１

出　　所　　稚内水産試験場

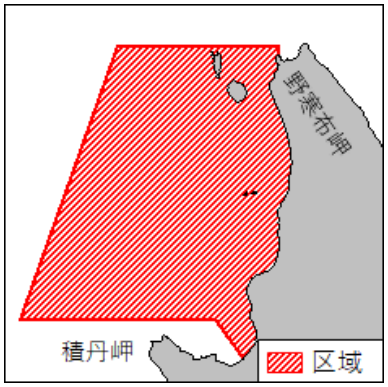

８年７０６項　　北海道西岸　－　利尻島、鬼脇港　　防波堤改良工事

図に示す区域で、作業船による防波堤の改良工事が実施されている。

期　　間　　令和８年 12 月７日まで（予備日を含む）

海　　図　　Ｗ２１(分図「鬼脇港」)

出　　所　　第一管区海上保安本部

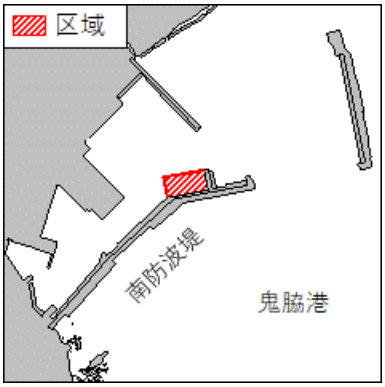

８年７０７項　　北海道西岸　－　羽幌港南方、苫前港　　防波堤改良工事等(期間変更)

一管区水路通報８年 27 号 434 項削除

下記区域で、作業船及び潜水士による防波堤及び岸壁改良工事等が実施されている。

期　　間　　令和９年３月８日まで　日出～日没

区　　域　　下記地点付近

44-19.1N　141-39.2E

備　　考　　潜水作業中、国際信号旗「A」旗掲揚

海　　図　　Ｗ１０４５

出　　所　　留萌海上保安部

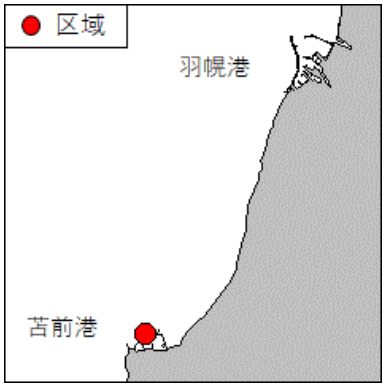

８年７０８項　　北海道西岸　－　小樽港、第１区　　桟橋及び灯撤去
一管区水路通報８年 28 号 452 項関連
図に示す区域の桟橋及び灯は撤去されている。
海　　図　　Ｗ５
出　　所　　小樽港長

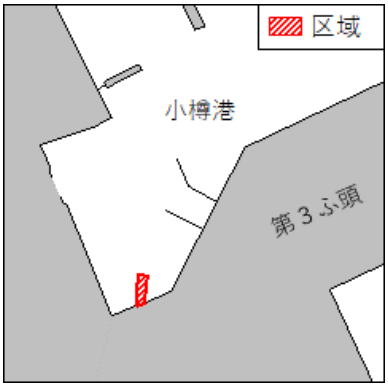

８年７０９項　　北海道周辺　　船舶通航信号所等一時業務休止
小樽船舶通航信号所及び小樽 AIS 信号所における情報提供が一時休止される。
期　　間　　令和８年 11 月 27 日　1900～2100（40 分程度）
海 岸 局　　上厚内送受信所　（識別番号 004310113）
　　紋別山送受信所　（識別番号 004310119）
　　知駒送受信所　　（識別番号 004310120）
　　木地挽送受信所　（識別番号 004310122）
参照書誌　　４１１　８１０１．１番
出　　所　　第一管区海上保安本部
