



一管区水路通報第16号

平成14年4月26日

第一管区海上保安本部

項数索引 (137項～148項)

137項	北海道南岸	函館港	ヨットセーリング演習
138項	"	函館港	小型船舶操縦訓練
139項	"	苫小牧港	掘り下げ作業
140項	"	様似港	埋立工事完了
141項	"	釧路港	掘り下げ作業
142項	"	釧路港	航泊禁止
143項	"	釧路港	航泊禁止
144項	北海道西岸	積丹岬北西方	射撃訓練
145項	"	岩内港	養殖施設設置
146項	津軽海峡	津軽海峡西方	射撃訓練
147項	津軽海峡	津軽海峡東方	射撃訓練
148項	本州東岸	北海道南岸～本州東岸	海洋調査

お知らせ

5月3日提供の一管区水路通報はお休みさせていただきます。
一管区水路通報第17号は5月10日提供となります。

記事、特に指定のない経緯度は、世界測地系(WGS-84)による値です。

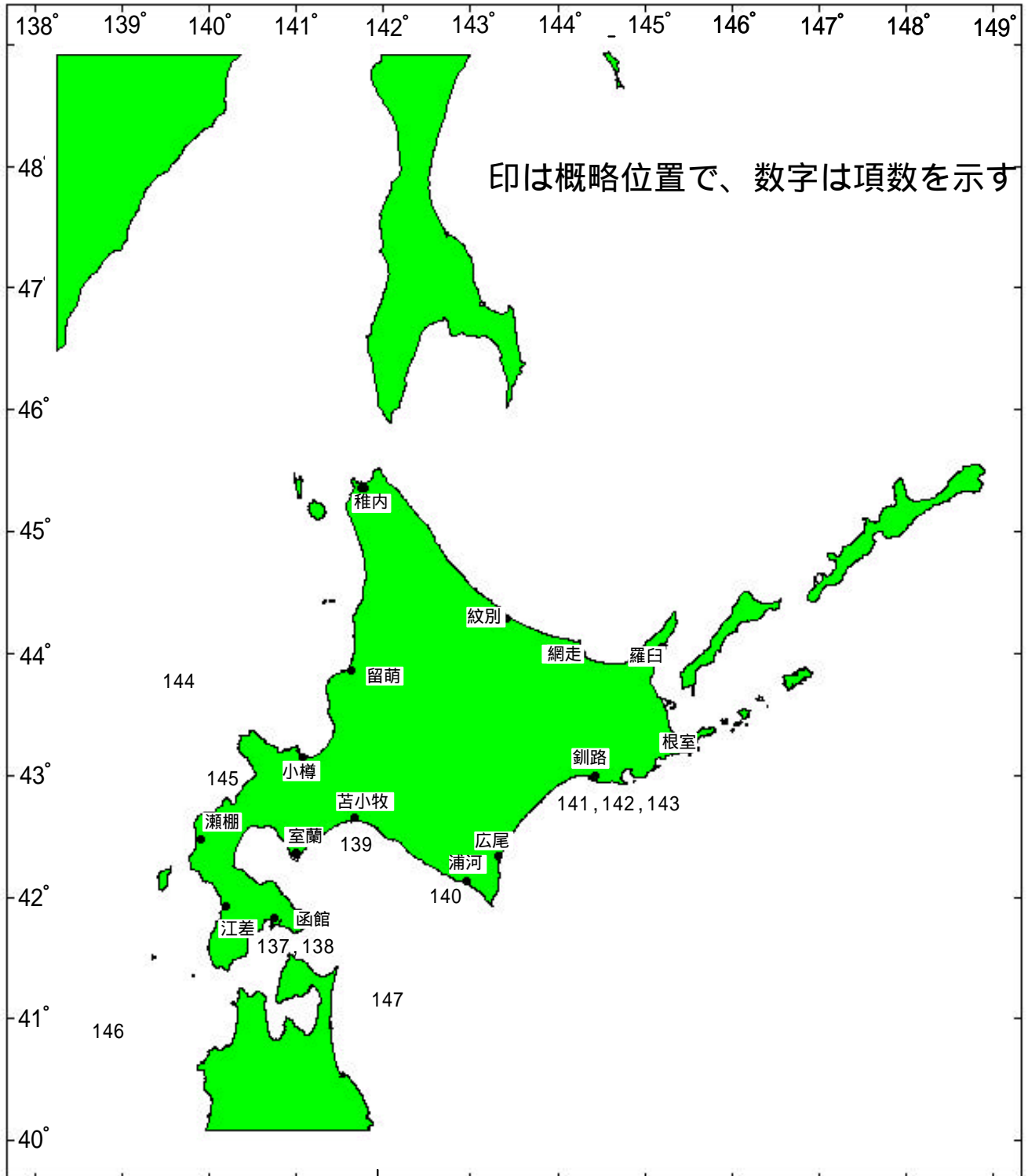
水路通報の内容については、インターネット及びFAXで入手出来ます。

インターネットアドレス <http://www1.kaiho.mlit.go.jp/KAN1/tuho/index.html>

FAX番号 0134-32-9319 (情報ボックス)

0134-27-6190 (ポーリングサービス)

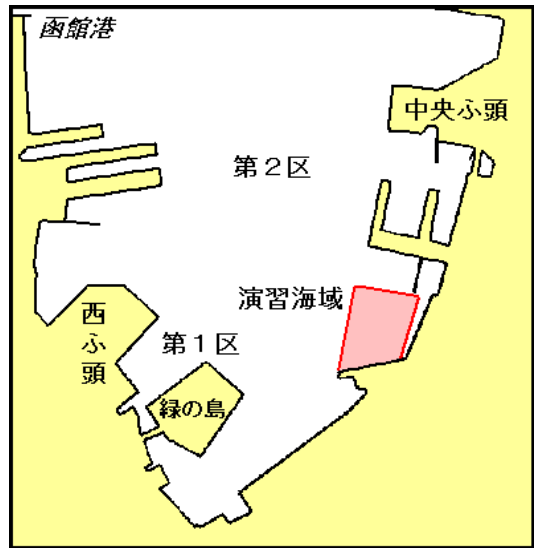
索引図



14年137項 北海道南岸 - 函館港、第2区 ヨットセーリング演習

下図に示す区域で、ヨットによるセーリング演習が実施される。

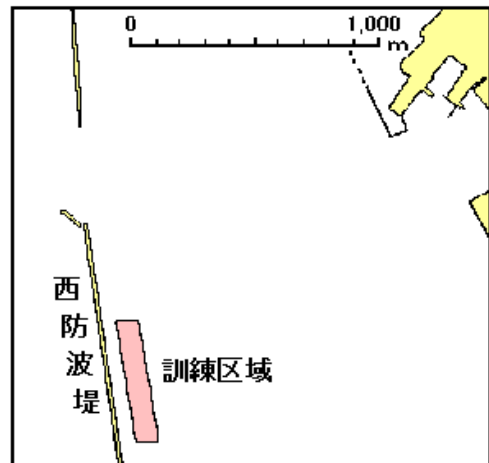
期間 平成14年5月5日～10月27日までの毎週日曜日 0900～1600
 警戒船 2隻配備
 海図 W6
 出所 函館港長



14年138項 北海道南岸 - 函館港、第3区 小型船舶操縦訓練

下図に示す区域で、実習船による小型船舶操縦訓練が実施される。

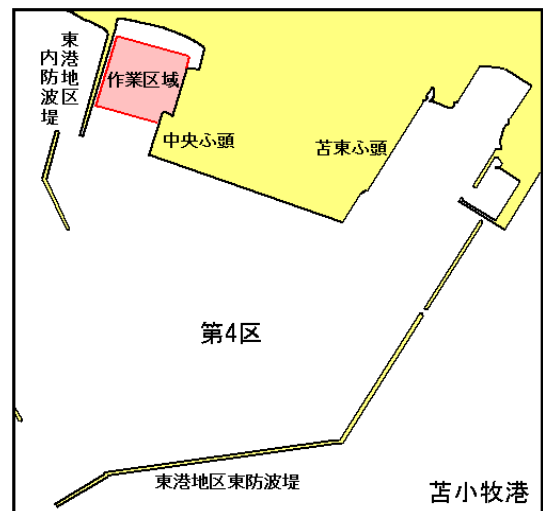
期間 平成14年5月11日～5月23日 0900～1600
 標識 区域内に、橙色浮標（3基）を設置
 海図 W6
 出所 函館港長



14年139項 北海道南岸 - 苫小牧港、4区 掘り下げ作業

下図に示す区域で、浚渫船による掘り下げ作業が実施される。

期間 平成14年4月30日～11月27日 日出～日没
 標識 点滅式黄色灯付浮標
 海図 W1033B
 出所 苫小牧港長



14年140項 北海道南岸 - 様似港 埋立工事完了

本庁水路通報7年28号1198項関連

下図に示す区域の埋立工事は、完了している。

海 図 W30(様似港)

出 所 浦河海上保安署



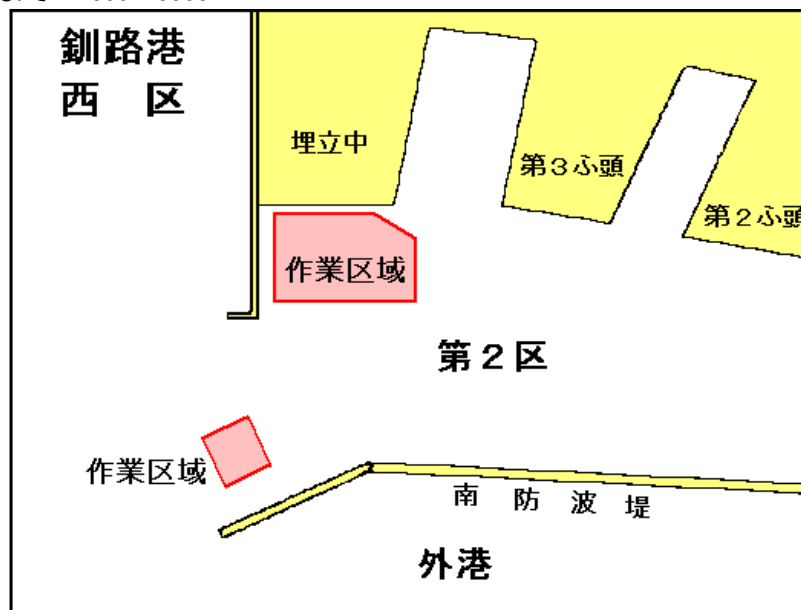
14年141項 北海道南岸 - 釧路港、西区第2区、外港 掘り下げ作業

下図に示す区域で、浚渫船による掘り下げ作業が実施されている。

期 間 平成15年2月20日まで 1900~0500

海 図 W31

出 所 釧路港長



14年142項 北海道南岸 - 釧路港、西区第2区、外港 航泊禁止

下記区域で、掘り下げ作業に伴う一般船舶の航泊が禁止される。

期 間 平成14年5月8日~平成15年1月31日まで

区 域 下記6地点を順に結ぶ線で囲まれる海面

[世界測地系 WGS-84]

(1) 42-59-37.7N 144-19-11.1E

(2) 42-59-31.5N 144-18-53.1E

(3) 42-59-25.3N 144-18-35.0E

(4) 42-59-20.8N 144-18-21.8E

(5) 42-59-28.9N 144-18-16.6E

(6) 42-59-45.7N 144-19-05.9E

標 識 点滅式灯付浮標を設置

警戒船 2隻配備

海 図 W31

出 所 釧路港長公示第4号(平成14年4月22日)

14年143項 北海道南岸 - 釧路港、東区航路、外港 航泊禁止

下記区域で、防波堤築造工事に伴い一般船舶の航泊が禁止される。

期 間 平成14年5月7日～平成15年1月10日まで

区 域 下記5地点を順に結ぶ線で囲まれる海面

[世界測地系 WGS-84]

(1) 42-58-38.3N 144-21-11.8E

(2) 42-58-37.2N 144-21-15.3E

(3) 42-58-30.4N 144-21-21.8E

(4) 42-58-25.3N 144-21-12.1E

(5) 42-58-34.1N 144-21-03.6E

標 識 点滅式灯付浮標を設置

警戒船 2隻配備

備 考 釧路東部漁業協同組合所属の昆布漁許可船は、昆布漁許可期間中に限り上記区域の内、(2)、(3)を結ぶ線の西側20メートルの航行を許可する。

海 図 W31

出 所 釧路港長公示第3号(平成14年4月22日)

14年144項 北海道西岸 - 積丹岬北西方 射撃訓練

積丹岬北西方約30Mの下記区域で、自衛艦2隻による水上射撃訓練が実施される。

期 間 平成14年5月8日、9日(予備日10日) 0600～1800

[世界測地系(WGS-84)]

区 域 43-45-08N, 140-01-47E

を中心とする半径5Mの円内海域

標 識 自衛艦は「B」旗を掲揚

海 図 W28

出 所 海上自衛隊大湊地方総監部

14年145項 北海道西岸 - 岩内港 養殖施設設置

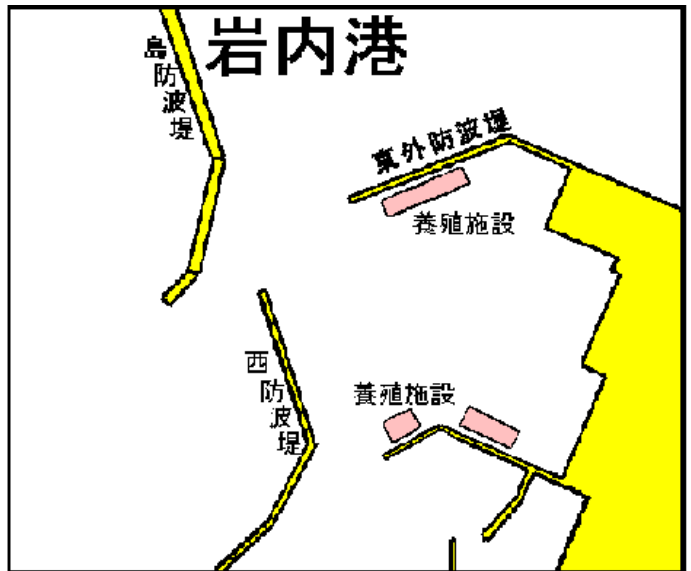
下図に示す区域に、うに等の養殖施設が設置されている。

期 間 平成15年3月31日まで

標 識 点滅式黄色灯付浮標を設置

海 図 W39

出 所 小樽海上保安部



14年146項 津軽海峡西方 射撃訓練

久六島北西方約30Mの下記区域で、自衛艦5隻による水上及び対潜ロケット射撃訓練が実施される。

期 間 平成14年5月13日～16日(予備日17日) 0500～2200

[世界測地系(WGS-84)]

区 域 40-55-09N, 139-04-48E

を中心とする半径10Mの円内海域

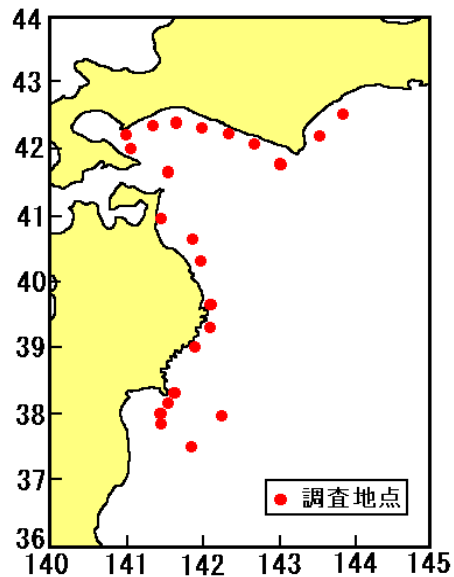
標 識 自衛艦は「B」旗(夜間は紅灯)を掲揚

海 図 W43

出 所 防衛庁海上幕僚監部

14年147項 津軽海峡東方 射撃訓練
 尻屋埼東方約47Mの下記区域で、自衛艦5隻による水上及び対潜ロケット射撃訓練が実施される。
 期 間 平成14年5月13日～16日（予備日17日） 0500～2200
 [世界測地系(WGS-84)]
 区 域 41-20-10N, 142-29-47E
 を中心とする半径15Mの円内海域
 標 識 自衛艦は「B」旗（夜間は紅灯）を掲揚
 海 図 W43
 出 所 防衛庁海上幕僚監部

14年148項 北海道南岸～本州東岸 - 海洋調査
 下図に示す区域で、観測船「若鷹丸(692t)」による海洋観測が実施される。
 期 間 平成14年5月8日～5月22日
 海 図 W1070
 出 所 東北区水産研究所



一管区水路通報や水路図誌に関するお問い合わせは下記へどうぞ。

=====
 第一管区海上保安本部海洋情報部 監理課 情報係
 〒047-8560 小樽市港町5番3号小樽港湾合同庁舎(5階)
 TEL(0134)27-6161(内線315) FAX(0134)32-9301
 メールアドレス sodan1@jodc.go.jp
 =====