



第一管区水路通報第30号

平成14年8月9日

第一管区海上保安本部

項数索引 (332項～347項)

332項	北海道南岸	恵山岬南西方	魚礁設置作業
333項	"	室蘭港 - 第1区	岸壁改良工事
334項	"	白老港	防波堤延長工事
335項	"	三石漁港	花火大会
336項	"	浦河港	手こぎゴムボートレース
337項	"	浦河港	海上パレード
338項	"	浦河港	防波堤完成等
339項	"	浦河港	水質調査等
340項	"	霧多布港	防波堤築造工事
341項	北海道西岸	稚内港等	灯台その他
342項	"	稚内港	埋め立て工事
343項	"	小樽港付近	ヨットレース
344項	"	小樽港 - 第3区	花火大会
345項	"	岩内港	埋め立て完成等
346項	"	岩内港	防波堤改良工事
347項	"	岩内港	ケーソン製作作業等

記事、特に指定のない経緯度は、世界測地系(WGS-84)による値です。

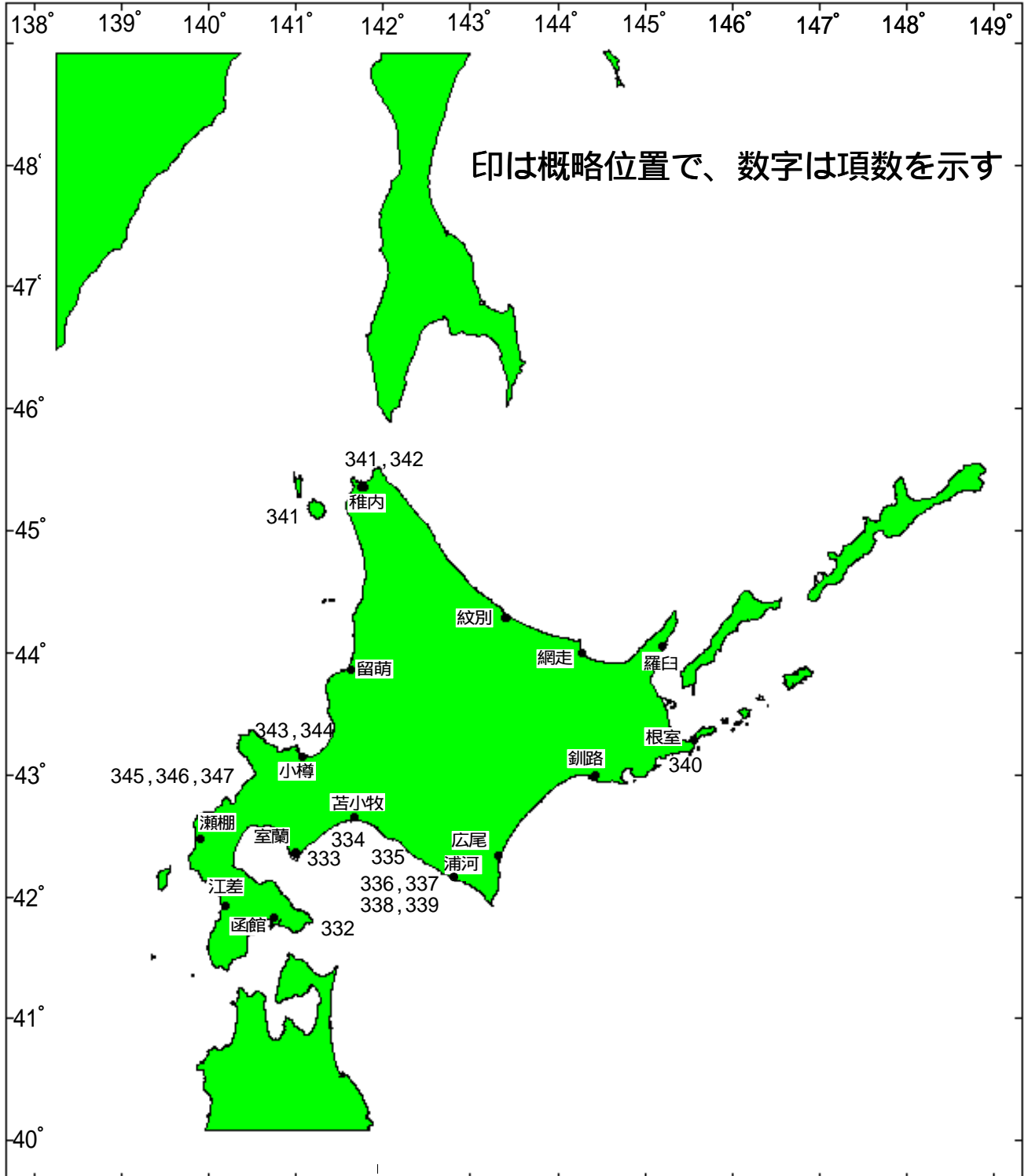
水路通報の内容については、インターネット及びFAXで入手出来ます。

インターネットアドレス <http://www1.kaiho.mlit.go.jp/KAN1/tuho/index.html>

FAX番号 0134-32-9319 (情報ボックス)

0134-27-6190 (ポーリングサービス)

索引図



14年332項 北海道南岸 - 恵山岬南西方 魚礁設置作業

下記位置で、起重機船による魚礁の設置作業が実施される。

期 間 平成14年8月20日～10月30日 日出～日没

位 置 [世界測地系 WGS-84]

41-46-44.7N 141-08-42.9E

沈設物 FP型魚礁(高さ3.0m):220個

標 識 点滅式黄色灯付浮標を設置

海 図 W10、W1159

出 所 函館海上保安部航行援助センター

14年333項 北海道南岸 - 室蘭港、第1区 岸壁改良工事

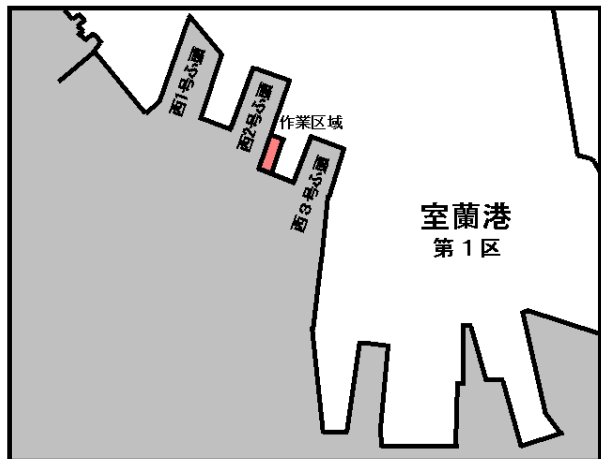
下図に示す区域で、岸壁の改良工事が実施されている。

期 間 平成15年3月25日まで

標 識 浮標灯を設置

海 図 W16

出 所 室蘭海上保安部航行援助センター



14年334項 北海道南岸 - 白老港 防波堤延長工事

一管区水路通報29号324項関連

工事区域が次のとおり変更されている。

区 域 次の4地点を順に結ぶ線で囲まれる海域

[世界測地系 WGS-84]

(1) 42-30-48.2N 141-19-08.4E

(2) 42-30-43.9N 141-19-19.4E

(3) 42-30-32.4N 141-19-11.1E

(4) 42-30-36.9N 141-18-59.7E

海 図 W1404

出 所 室蘭海上保安部航行援助センター

14年335項 北海道南岸 - 三石漁港 花火大会

南防波堤(42-14-15N 142-33-06E概位)付近で、花火の打ち上げが実施される。

期 日 平成14年8月15日(予備日16日)2000～2100

海 図 W30(三石漁港)

出 所 浦河海上保安署

14年336項 北海道南岸 - 浦河港 手こぎゴムボートレース

北ふ頭東側基部(42-10-00N 142-46-14E概位)付近海域で、手こぎゴムボートレースが実施される。

期 日 平成14年8月16日1400～1700

警戒船 2隻配備

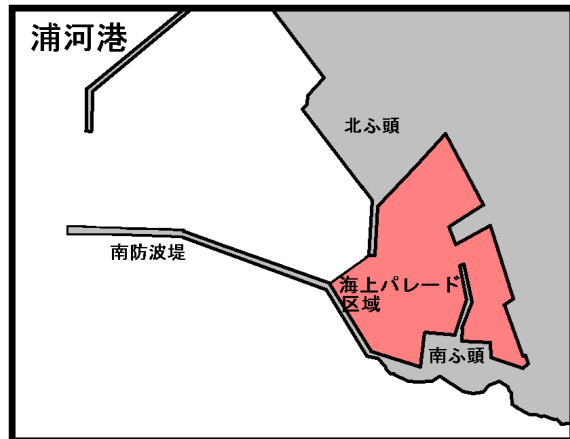
海 図 W30(浦河港)

出 所 浦河海上保安署

14年337項 北海道南岸 - 浦河港 海上パレード

下図に示す区域で、漁船19隻による海上パレードが実施される。

期 日 平成14年8月15日 1300～1430
海 図 W30(浦河港)
出 所 浦河海上保安署

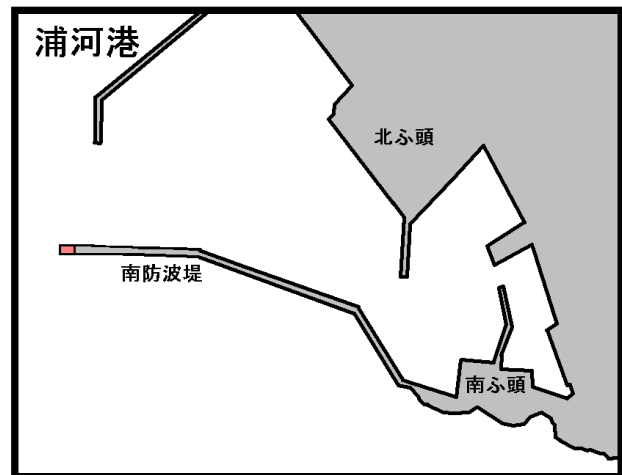


14年338項 北海道南岸 - 浦河港 防波堤完成等

下記区域に南防波堤(延長部)が完成し、さらに延長工事が実施されている。

期 間 平成15年1月31日まで 0700～1700
区 域 1 延長完成部 下記4地点を順に結ぶ線及び陸岸で囲まれる海域
[世界測地系 WGS-84]
(1) 42-09-53.6N 142-45-26.9E(既設南防波堤先端部北端)
(2) 42-09-53.7N 142-45-22.5E
(3) 42-09-53.3N 142-45-22.5E
(4) 42-09-53.1N 142-45-26.9E(既設南防波堤先端部南端)
2 延長工事部 下記4地点を順に結ぶ線及び陸岸で囲まれる海域
[世界測地系 WGS-84]
(1) 42-09-53.7N 142-45-22.5E
(2) 42-09-53.8N 142-45-20.7E
(3) 42-09-53.4N 142-45-20.7E
(4) 42-09-53.3N 142-45-22.5E

標 識 点滅式黄色灯付浮標を設置
海 図 W30
出 所 浦河海上保安署



14年339項 北海道南岸 - 浦河港 水質調査等

下記地点で、水質・底質調査が実施される。

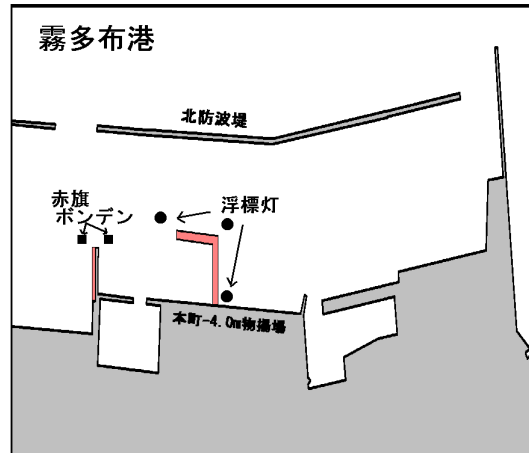
期 間 平成14年8月15日～8月31日 日出～日没
位 置 [世界測地系 WGS-84]
(1) 42-10-01.0N 142-45-45.0E
(2) 42-09-44.5N 142-46-07.0E
(3) 42-09-45.5N 142-46-00.0E

海 図 W30(浦河港)
出 所 浦河海上保安署

14年340項 北海道南岸 - 霧多布港 防波堤築造工事
 一管区水路通報13年33号518項関連

下記区域で、起重機船による防波堤の築造工事が実施されている。

期 間 平成15年1月30日まで 日出～日没
 標 識 赤旗ボンデン及び灯付浮標3基を設置
 海 図 W25(霧多布港)
 出 所 釧路海上保安部



14年341項 北海道西岸 - 稚内港等 灯台その他
 稚内港北防波堤灯台(45-24-54N 141-41-47E)、利尻島仙法志港東防波堤灯台(45-06-43N 141-12-26E)
 は、改修工事に伴いシートに覆われ灯塔が見えにくくなる。

期 間 平成14年8月中旬～10月上旬
 海 図 W1041、W21
 出 所 第一管区海上保安本部灯台部

14年342項 北海道西岸 - 稚内港 埋め立て工事

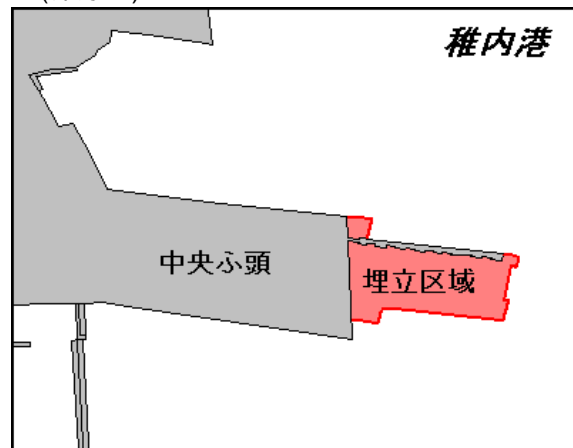
下記区域で、埋立工事が実施されている。

区 域 下記13地点を順に結ぶ線及び陸岸によって囲まれる区域

[世界測地系 WGS-84]

- (1) 45-24-57.4N 141-41-00.5E (岸線角)
- (2) 45-24-57.3N 141-41-01.7E
- (3) 45-24-56.3N 141-41-01.4E (岸線上)
- (4) 45-24-55.5N 141-41-08.4E (岸線角)
- (5) 45-24-55.4N 141-41-09.1E
- (6) 45-24-54.8N 141-41-09.0E
- (7) 45-24-54.9N 141-41-08.8E
- (8) 45-24-53.1N 141-41-08.4E
- (9) 45-24-53.1N 141-41-08.6E
- (10) 45-24-52.1N 141-41-08.3E
- (11) 45-24-52.8N 141-41-02.2E
- (12) 45-24-52.0N 141-41-02.0E
- (13) 45-24-52.2N 141-41-00.6E (岸線上)

海 図 W1041
 出 所 稚内海上保安部



14年343項 北海道西岸 - 小樽港付近 ヨットレース

下記区域で、ヨットレースが実施される。

期 間 平成14年8月15日～8月18日 0730～1730

区 域 [世界測地系 WGS-84]

43-14-54.1N 141-01-56.0E

の地点を中心とする半径1250mの円内海域

備 考 警戒艇7隻を配備

海 図 W5、W28

出 所 小樽海上保安部

14年344項 北海道西岸 - 小樽港、第3区 花火大会

弁天島(43-13-06N 141-01-02E概位)周辺で、花火大会が実施される。

期 間 平成14年8月18日1900～2200(雨天順延)

海 図 W5

出 所 小樽港長

14年345項 北海道西岸 - 岩内港 埋め立て完成等

下記区域で埋立が完成し、さらに同用地の北側で港湾施設の築造工事が実施されている。

区 域 1 埋立完成区域 下記3点を順に結ぶ線及び陸岸で囲まれる海域

[世界測地系 WGS-84]

(1) 42-59-14.7N 140-30-23.5E (西防波堤上)

(2) 42-59-14.6N 140-30-26.3E

(3) 42-59-12.9N 140-30-26.2E (北突堤上)

2 港湾施設工事区域 下記3地点を順に結ぶ線及び陸岸で囲まれる海域

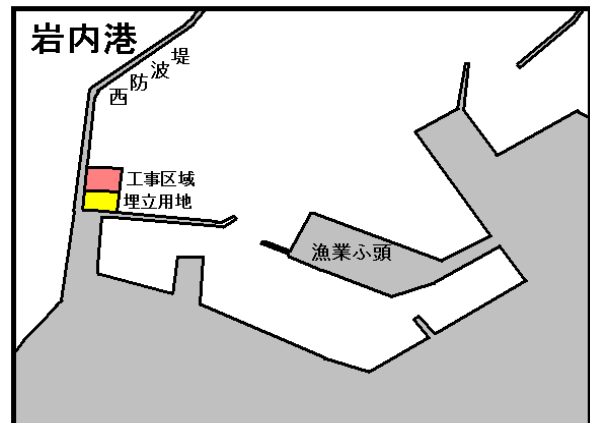
(1) 42-59-16.2N 140-30-23.5E (西防波堤上)

(2) 42-59-16.1N 140-30-26.9E

(3) 42-59-14.6N 140-30-26.3E

海 図 W39(岩内港)

出 所 第一管区海上保安本部海洋情報部



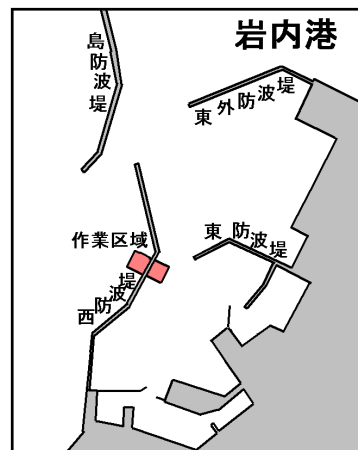
14年346項 北海道西岸 - 岩内港 防波堤改良工事

下図に示す区域で、西防波堤の改良工事が実施されている。

期 間 平成15年2月10日まで 日出～日没

海 図 W39(岩内港)

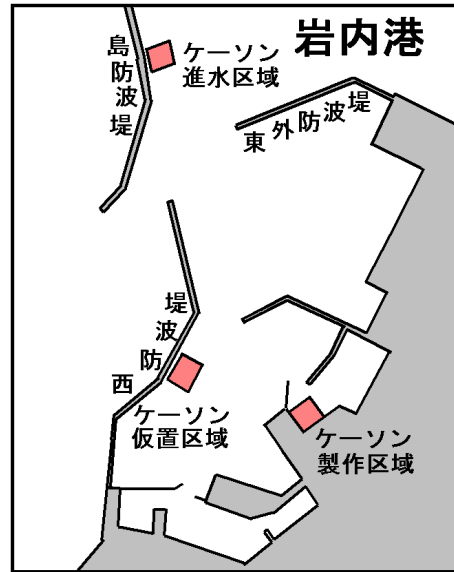
出 所 小樽海上保安部



14年347項 北海道西岸 - 岩内港 ケーソン製作作業等

下図に示す区域で、起重機船、潜水士によるケーソンの製作、進水及び仮置き作業が実施されている。

期間 平成15年2月10日まで 日出～日没
標識 点滅式灯付浮標を設置
海図 W39(岩内港)
出所 小樽海上保安部



一管区水路通報や水路図誌に関するお問い合わせは下記へどうぞ。

=====
第一管区海上保安本部海洋情報部 監理課 情報係
〒047-8560 小樽市港町5番3号小樽港湾合同庁舎(5階)
TEL(0134)27-0118(内線315) FAX(0134)32-9301
メールアドレス sodan1@jodc.go.jp
=====