



## 一管区水路通報第32号

平成14年8月23日

第一管区海上保安本部

### 項 数 索 引 (368項～381項)

368項	北海道南岸	チキウ岬～室蘭港付近	ヨットレース
369項	〃	苫小牧港 - 第4区	救命生存訓練
370項	〃	襟裳岬南西方	射撃訓練
371項	〃	十勝港	ボーリング作業
372項	〃	釧路港 - 西区第2区	埋立工事完了
373項	北海道東岸	羅臼港周辺	海底地形調査
374項	北海道西岸	稚内港	航泊禁止
375項	〃	利尻島、沓形港	物揚場等完成
376項	〃	留萌港 - 第2区	航泊禁止
377項	〃	小樽港北東方	ヨットレース
378項	津軽海峡	津軽海峡西方	射撃訓練
379項	〃	津軽海峡東方	射撃訓練
380項	〃	津軽海峡	遠泳
381項	出 版		海洋速報

記事、特に指定のない経緯度は、世界測地系(WGS-84)による値です。

水路通報の内容については、インターネット及びFAXで入手出来ます。

インターネットアドレス <http://www1.kaiho.mlit.go.jp/KAN1/tuho/index.html>

F A X 番 号 0134-32-9319 (情報ボックス)

0134-27-6190 (ボーリングサービス)



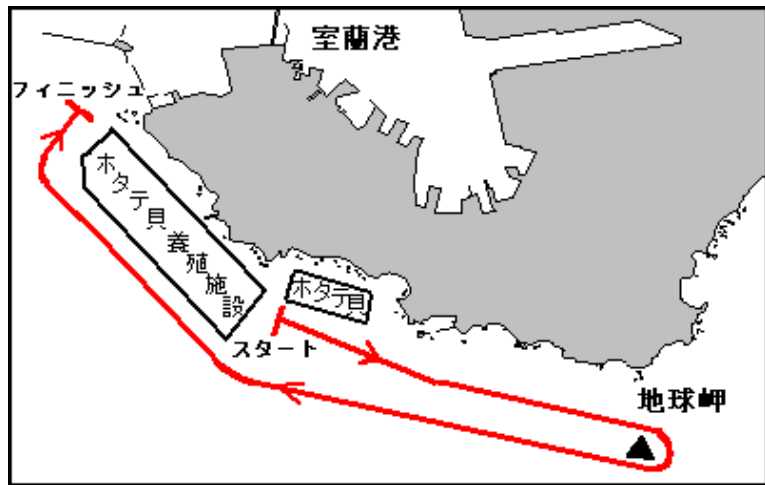
14年368項 北海道南岸 - チキウ岬～室蘭港付近 ヨットレース

下図に示すコースで、ヨットレースが実施される。

期 日 平成14年9月8日 0930～1330

海 図 W14

出 所 室蘭海上保安部 航行援助センター



14年369項 北海道南岸 - 苫小牧港、第4区 救命生存訓練

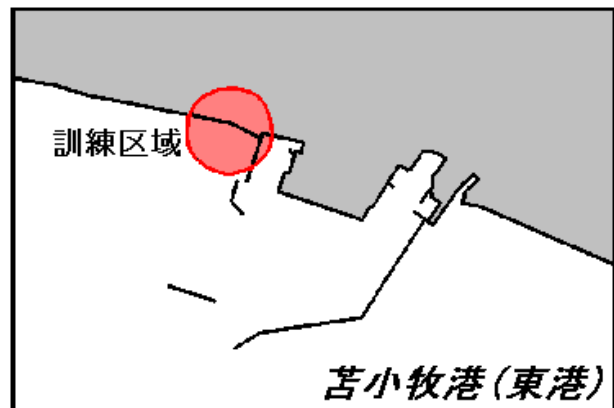
下図に示す区域で、海上保安庁航空機職員による救命生存訓練が実施される。

期 間 平成14年8月27日～29日 0900～1600

備 考 救命ボートによる漂流訓練及び非常信号燈の発射訓練

海 図 W1033B

出 所 千歳航空基地



14年370項 北海道南岸 - 襟裳岬南西方 射撃訓練

下記区域で、自衛隊航空機による空対空射撃訓練が実施される。

期 間 平成14年9月2日～10月31日(日曜日、祝日を除く) 毎日0800～1700

区 域 下記6地点を順に結ぶ線で囲まれる海域

[世界測地系 WGS-84]

(1) 41-43-09N 142-59-46E

(2) 41-20-10N 142-59-46E

(3) 41-20-10N 142-07-47E

(4) 41-45-39N 142-05-17E

(5) 41-27-10N 142-42-46E

(6) 41-44-09N 142-57-46E

海 図 W43、W1030

出 所 防衛庁航空幕僚監部

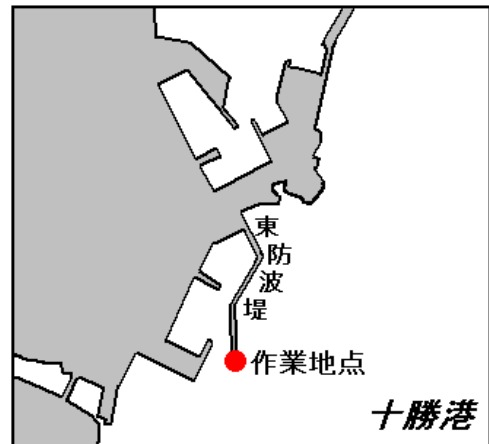
14年371項 北海道南岸 - 十勝港 ボーリング作業

下図に示す地点で、作業船によるボーリング作業が実施されている。

期 間 平成14年11月1日まで 日出～日没

海 図 W27

出 所 広尾海上保安署



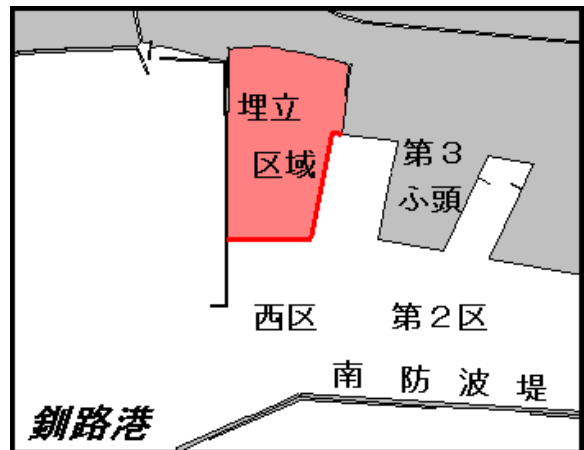
14年372項 北海道南岸 - 釧路港、西区第2区 埋立工事完了

本庁水路通報11年6号210項関連

下図に示す区域の埋立工事は、完了している。

海 図 W31

出 所 釧路海上保安部



14年373項 北海道東岸 - 羅臼港周辺 海底地形調査

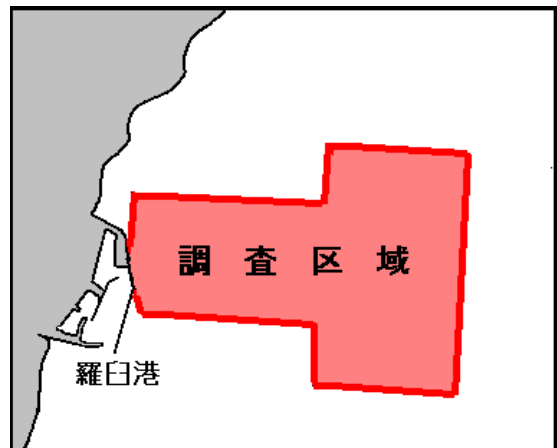
下図に示す区域において、作業船による海底地形調査が実施されている。

期 間 平成14年9月9日まで 日出～日没 (予備日9月9日～19日)

備 考 さけ定置網、ホタテ養殖施設がある区域は除く

海 図 W1402(羅臼港)、W42

出 所 羅臼海上保安署



14年374項 北海道西岸 - 稚内港 航泊禁止  
平成14年度稚内市総合防災訓練の実施に伴い、下記区域で一般船舶の航泊が禁止される。

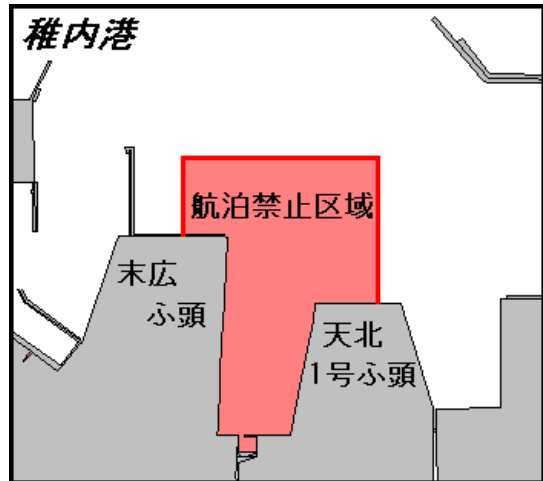
期日 平成14年8月31日 1000～1230

区域 下記4地点を順に結ぶ線及び陸岸で囲まれる海域  
[世界測地系 WGS-84]

- (1) 45-24-24.4N 141-41-24.1E (岸線上)
- (2) 45-24-30.9N 141-41-24.1E
- (3) 45-24-30.9N 141-41-46.2E
- (4) 45-24-18.6N 141-41-46.2E (岸線上)

備考 (1) 本訓練参加船艇は除く。  
(2) 船舶は航泊禁止区域付近に配備されている巡視船艇の指示に従うこと。

海図 W1041(内港)  
出所 稚内港長公示第2号(平成14年8月13日)



14年375項 北海道西岸 - 利尻島、沓形港 物揚場等完成  
下記3区域に物揚場及び波除堤が完成している。

区域 1 物揚場

(1) 次の4地点を順に結ぶ線及び陸岸で囲まれる海域  
[世界測地系 WGS-84]

- イ 45-11-13.45N 141-08-03.86E(岸線上)
- ロ 45-11-14.34N 141-08-04.79E
- ハ 45-11-14.17N 141-08-05.19E
- ニ 45-11-12.18N 141-08-03.10E(岸線上)

(2) 物揚場の完成に伴い、西突堤は撤去されている。

2 波除堤

(1) 次の4地点を順に結ぶ線及び陸岸で囲まれる海域  
[世界測地系 WGS-84]

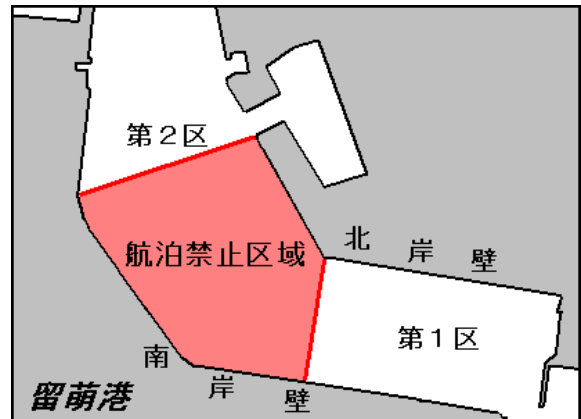
- イ 45-11-23.85N 141-07-46.77E(岸線上)
- ロ 45-11-23.19N 141-07-48.58E
- ハ 45-11-22.96N 141-07-48.44E
- ニ 45-11-23.66N 141-07-46.66E(岸線上)

(2) 次の4地点を順に結ぶ線及び陸岸で囲まれる海域  
[世界測地系 WGS-84]

- イ 45-11-21.44N 141-07-48.12E(岸線上)
- ロ 45-11-22.10N 141-07-48.15E
- ハ 45-11-22.08N 141-07-48.41E
- ニ 45-11-21.44N 141-07-48.38E(岸線上)

海図 W21(沓形港)  
出所 第一管区海上保安本部海洋情報部

14年376項 北海道西岸 - 留萌港、第2区 航泊禁止  
 下図に示す区域は、平成14年度留萌市防災総合訓練実施に伴い一般船舶の航泊が禁止される。  
 期日 平成14年8月29日 1400～訓練終了時(1630頃)  
 備考 港長が特に認めた船舶及び本訓練に参加する船舶は除く。  
 海図 W1046  
 出所 留萌港長公示第2号(平成14年8月16日)



14年377項 北海道西岸 - 小樽港北東方 ヨットレース  
 下記区域で、ヨットレースが実施される。  
 期日 平成14年8月31日 1200～1500  
 9月1日 1100～1500  
 区域 下記地点を中心とする半径2.5海里の円内海域  
 [世界測地系 WGS-84]  
 43-14-52.4N 141-04-58.1E  
 警戒艇 4隻配備  
 海図 W28  
 出所 小樽海上保安部

14年378項 津軽海峡西方 射撃訓練  
 久六島北西方約30Mの下記区域で、自衛艦2隻による対空射撃、水上射撃及び対潜ロケット射撃訓練が実施される。  
 期間 平成14年9月2日、3日(予備日4日、5日) 0600～2400  
 [世界測地系 WGS-84]  
 区域 40-55-09N 139-04-48E  
 を中心とする半径10Mの円内海域  
 標識 自衛艦は「B」旗(夜間は紅灯)を掲揚  
 海図 W43  
 出所 防衛庁海上幕僚監部

14年379項 津軽海峡東方 射撃訓練  
 尻屋埼東方約47Mの下記区域で、自衛艦2隻による対空射撃、水上射撃及び対潜ロケット射撃訓練が実施される。  
 期間 平成14年9月2日、3日(予備日4日、5日) 0600～2400  
 [世界測地系 WGS-84]  
 区域 41-20-10N 142-29-47E  
 を中心とする半径15Mの円内海域  
 標識 自衛艦は「B」旗(夜間は紅灯)を掲揚  
 海図 W43  
 出所 防衛庁海上幕僚監部

14年380項 津軽海峡 - 遠泳

下記2地点間で、海峡横断遠泳が実施される

期日 平成14年8月31日(予備日 9月1日) 0200~1700

位置 スタート地点 青森県北津軽郡小泊村権現崎

ゴール地点 松前郡福島港付近の海岸沖

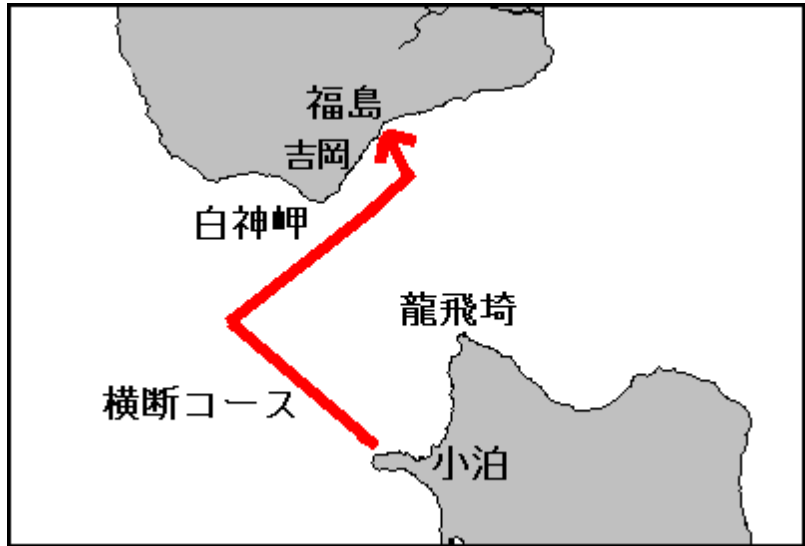
警戒船 2隻配備

備考 (1)時間内に終了しない場合は、日没をもって終了とする。

(2)状況により吉岡漁港を到着点とする場合がある。

海図 W10、W1159

出所 函館海上保安部 航行援助センター



14年381項 海洋速報

平成14年8月上旬~中旬の観測による北海道周辺の海流概況は別紙のとおりです。

出所 第一管区海上保安本部海洋情報部

一管区水路通報や水路図誌に関するお問い合わせは下記へどうぞ。

第一管区海上保安本部海洋情報部 監理課 情報係

〒047-8560 小樽市港町5番3号小樽港湾合同庁舎(5階)

TEL(0134)27-0118(内線315) FAX(0134)32-9301

メールアドレス sodan1@jodc.go.jp