



一管区水路通報第50号

平成14年12月27日

第一管区海上保安本部

項 数 索 引 (596項～603項)

596項	北海道南岸	函館港 - 第5区	シーバース灯一時撤去
597項	"	恵山岬南方	魚礁設置作業
598項	"	恵山岬南東方	射撃訓練
599項	北海道東岸	根室港	防波堤及び岸壁完成
600項	北海道北岸	網走港	掘下げ作業
601項	"	サロマ湖口	灯浮標一時撤去
602項	北海道西岸	羽幌港	物揚場完成
603項	"	江差港	埋め立て完成

お 知 ら せ

平成15年の一管区水路通報第1号は、平成15年1月10日(金)に提供します。

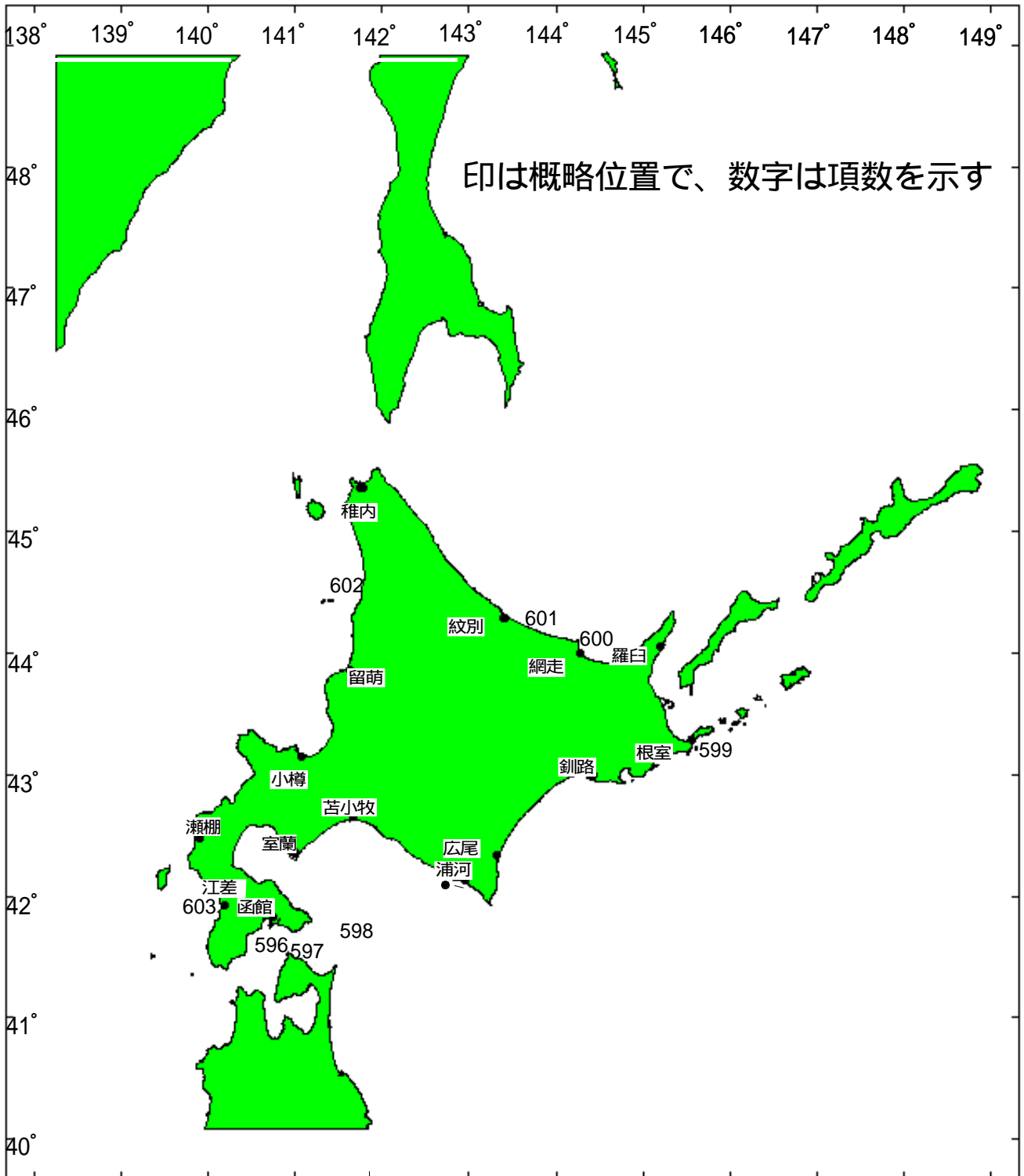
記事、特に指定のない経緯度は、世界測地系(WGS-84)による値です。

水路通報の内容については、インターネット及びFAXで入手出来ます。

インターネットアドレス <http://www1.kaiho.mlit.go.jp/KAN1/tuho/index.html>

FAX番号 0134-32-9319 (情報ボックス)
0134-27-6190 (ポーリングサービス)

索引図

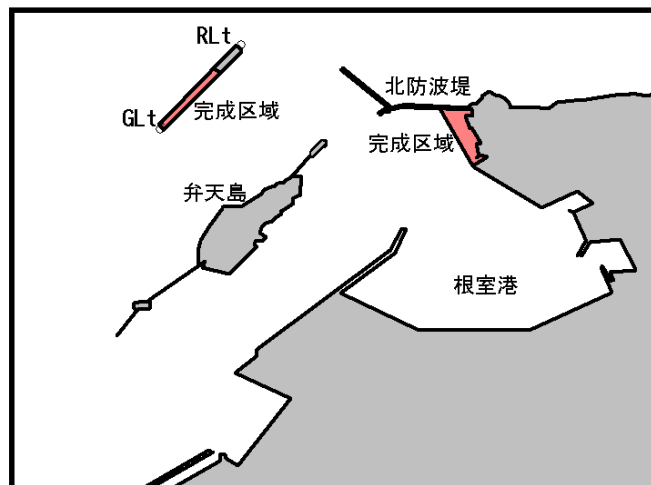


14年596項 北海道南岸 - 函館港、第5区 シーバース灯一時撤去
函館港コスモ石油シーバース灯(41-48-17.2N 140-40-43.1E)は、一時撤去されている。
備考 同シーバース灯の一時撤去に伴い、同位置に灯浮標(黄光・4秒1閃光)を設置
海図 W6
出所 函館海上保安部航行援助センター

14年597項 北海道南岸 - 恵山岬南方 魚礁設置作業
下記区域で、起重機船による魚礁の設置作業が実施される。
期間 平成15年1月8日～1月31日 日出～日没
区域 [世界測地系 WGS-84]
41-46-02.8N 141-11-16.3E
を中心とする半径122mの円内海域
沈設物 (1) 大型魚礁(高さ6m): 4基
(2) 小型魚礁(高さ3m): 232基
標識 中心に点滅式黄色灯浮標及び周囲4ヶ所に赤旗付浮標を設置
海図 W10
出所 函館海上保安部航行援助センター

14年598項 北海道南岸 - 恵山岬南東方 射撃訓練
恵山岬南東方15Mの下記区域で、巡視船2隻による射撃訓練が実施される。
期日 平成15年1月15日(予備日16日) 1030～1530
区域 [世界測地系 WGS-84]
41-43.0N 141-29.4E
を中心とする半径5Mの円内海域
標識 国際信号旗「NE4」を掲揚
警戒船 相互警戒
海図 W10
出所 第一管区海上保安本部警備救難部

14年599項 北海道東岸 - 根室港 防波堤及び岸壁完成
下図に示す防波堤及び岸壁は、完成している。
海図 W24(根室港)
出所 第一管区海上保安本部海洋情報部



14年600項 北海道北岸 - 網走港 掘下げ作業

下記区域で、作業船による掘下げ作業が実施される。
期 間 平成15年1月7日～3月20日 日出～日没
区 域 下記10地点を順に結ぶ線で囲まれる海域。

- (1) 44-01-18.5N 144-16-59.2E
- (2) 44-01-22.9N 144-16-57.7E
- (3) 44-01-28.6N 144-17-02.8E
- (4) 44-01-28.5N 144-17-07.7E
- (5) 44-01-27.2N 144-17-08.8E
- (6) 44-01-27.0N 144-17-07.6E
- (7) 44-01-26.3N 144-17-07.4E
- (8) 44-01-25.8N 144-17-06.9E
- (9) 44-01-25.0N 144-17-06.8E
- (10) 44-01-18.0N 144-17-00.5E

警戒船 1隻配備
海 図 W29(網走港)
出 所 網走海上保安署

14年601項 北海道北岸 - 能取岬西北西方、サロマ湖口 灯浮標一時撤去
サロマ湖漁港西防波堤先端部(44-11-15.1N 143-47-03.7E)に設置の灯浮標(点滅式黄灯)は、
一時撤去されている。

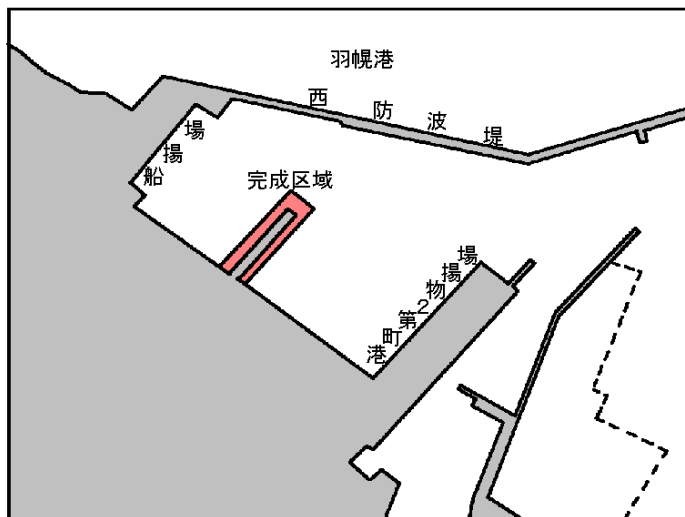
期 間 平成15年5月下旬まで
海 図 W1039
出 所 紋別海上保安部

14年602項 北海道西岸 - 羽幌港 物揚場完成

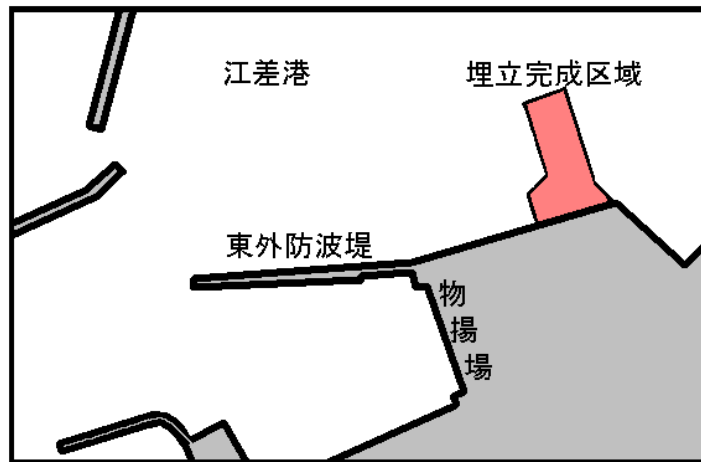
下記区域に、物揚場が完成している。
区 域 下記4地点を順に結ぶ線及び陸岸で囲まれる海域
[世界測地系 WGS-84]

- (1) 44-22-05.4N 141-41-48.0E概位(岸線上)
- (2) 44-22-08.4N 141-41-44.8E概位
- (3) 44-22-09.2N 141-41-46.0E概位
- (4) 44-22-06.1N 141-41-49.2E概位(岸線上)

海 図 W40A(羽幌港)
出 所 第一管区海上保安本部海洋情報部



14年603項 北海道西岸 - 江差港 埋め立て完成
下図に示す埋立は、完成している。
海 図 W22(江差港)
出 所 江差海上保安署



一管区水路通報や水路図誌に関するお問い合わせは下記へどうぞ。

第一管区海上保安本部海洋情報部 監理課 情報係
〒047-8560 小樽市港町5番3号小樽港湾合同庁舎(5階)
TEL(0134)27-0118(内線315) FAX(0134)32-9301
メールアドレス sodan1@jodc.go.jp
