

# 一管区水路通報第 1 号

平成 15 年 1 月 10 日

第一管区海上保安本部

第 1 項	北海道南岸	白神岬北東方	魚礁設置作業
第 2 項	北海道南岸	函館港	シーバース灯撤去
第 3 項	北海道南岸	苫小牧港	浚渫作業
第 4 項	北海道南岸	えりも港	防波堤工事期間変更
第 5 項	北海道南岸	十勝港及び付近	深浅測量
第 6 項	北海道南岸	厚岸港付近	灯浮標一時撤去
第 7 項	北海道東岸	羅臼港及び付近	水質・底質調査
第 8 項	北海道西岸	鷺泊港及び付近	海底光ケーブル修理作業
第 9 項	北海道西岸	岩内港	養殖施設
第 10 項			ロラン C 局一時業務休止
第 11 項			海図改版

記事中、特に指定のない経緯度は、世界測地系(WGS-84)による値です。

水路通報の内容については、インターネット及びFAXで入手出来ます。

インターネットアドレス <http://www1.kaiho.mlit.go.jp/KAN1/tuho/index.html>

FAX番号 0134-32-9319 (情報ボックス)

100#:最新号、1~50#:バックナンバー (数字は号数)

0134-27-6190 (ポーリングサービス)

一管区水路通報や水路図誌に関するお問い合わせは下記へどうぞ。

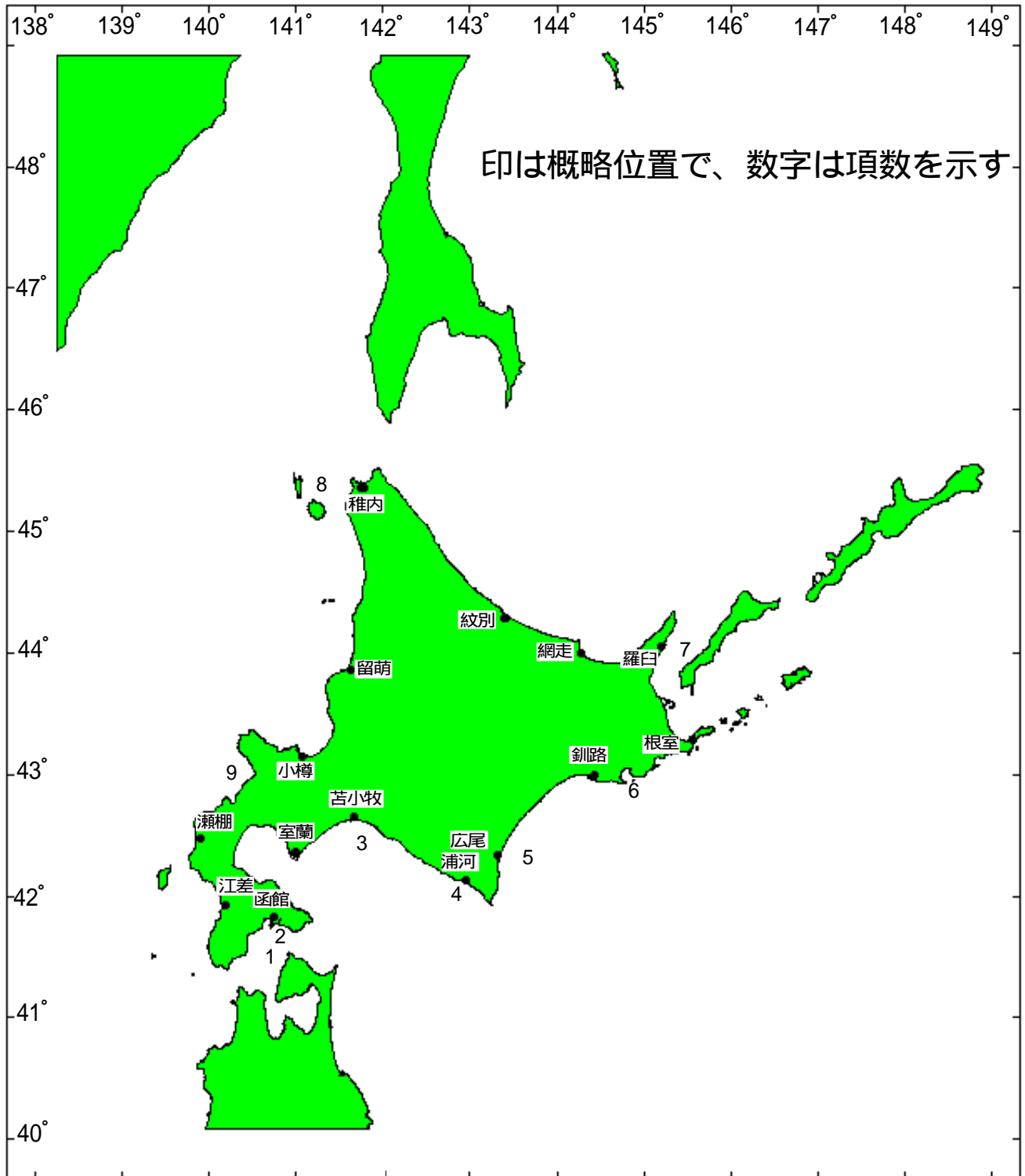
第一管区海上保安本部海洋情報部 監理課 情報係

〒047-8560 小樽市港町 5 番 3 号小樽港湾合同庁舎(5階)

TEL(0134)27-0118(内線315) FAX(0134)32-9301

メールアドレス [sodan1@jodc.go.jp](mailto:sodan1@jodc.go.jp)

# 索引図



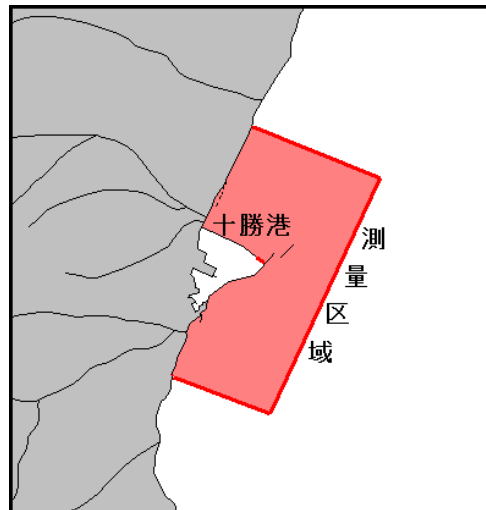
15年1項 北海道南岸 - 白神岬北東方 魚礁設置作業  
下記地点で、起重機船による魚礁の設置作業が実施される。  
期 間 平成15年1月15日～平成15年3月30日 0600～1800  
[世界測地系 WGS-84]  
位 置 41-31-50.8N 140-28-13.3E  
標 識 赤旗付ボンデンを設置  
沈設物 円筒型魚礁(高さ3.0m) : 298基  
角型魚礁(高さ6.0m) : 4基  
海 図 W9  
出 所 函館海上保安部航行援助センター

15年2項 北海道南岸 - 函館港 シーバース灯撤去  
平成14年一管区水路通報第50号596項削除  
函館港コスモ石油シーバース灯(41-48-17.2N 140-40-43.1E)は、撤去されている。  
備 考 同シーバース灯の撤去に伴い、同位置に灯浮標(黄灯・4秒1閃光)を設置  
海 図 W6  
出 所 函館海上保安部航行援助センター

15年3項 北海道南岸 - 苫小牧港、第4区 浚渫作業  
下記区域で、ポンプ浚渫船による浚渫作業が実施されている。  
期 間 平成15年3月31日まで  
区 域 下記5地点を順に結ぶ線及び陸岸で囲まれる海域  
[世界測地系 WGS-84]  
(1) 42-36-25.6N 141-46-53.3E(岸線上)  
(2) 42-36-30.7N 141-46-30.7E  
(3) 42-36-57.0N 141-46-41.6E  
(4) 42-36-50.9N 141-47-07.9E  
(5) 42-36-48.4N 141-47-07.2E(岸線上)  
標 識 前記(2)、(3)、(4)の3地点に浮標灯(黄光・4秒1閃光)を設置  
海 図 W1033B(苫小牧港東部)  
出 所 苫小牧港長

15年4項 北海道南岸 - えりも港 防波堤工事期間変更  
一管区水路通報14年33号384項関連  
工事期間が下記のとおり延長されている。  
期 間 平成15年2月10日まで 日出～日没  
海 図 W30(えりも港)  
出 所 浦河海上保安署

15年5項 北海道南岸 - 十勝港及び付近 深浅測量  
下図に示す区域で、作業船による深浅測量が実施される。  
期 間 平成15年1月15日～2月15日 日出～日没30分前  
海 図 W27、W1403  
出 所 広尾海上保安署



15年6項 北海道南岸 - 厚岸港付近 灯浮標一時撤去

下記灯浮標は、一時撤去される。

期 間 平成15年1月20日～4月下旬

- 灯浮標 (1) アイカップ埼沖灯浮標 (43-00-33.2N 144-49-33.6E)  
(2) 厚岸港バラサン埼北西方灯浮標 (43-02-33.1N 144-49-40.8E)  
(3) 厚岸港灯浮標 (43-02-55.2N 144-50-19.6E)

海 図 W36(厚岸港)

出 所 第一管区海上保安本部灯台部

---

15年7項 北海道東岸 - 羅臼港及び付近 水質・底質調査

下記地点で、作業船による水質・底質調査が実施される。

期 間 平成15年1月15日～1月30日 日出～日没

位 置 [世界測地系 WGS-84]

- (1) 44-01-00.1N 145-12-15.6E  
(2) 44-01-00.3N 145-11-58.7E  
(3) 44-01-09.0N 145-12-05.3E  
(4) 44-01-08.9N 145-11-47.0E  
(5) 44-01-13.0N 145-11-56.2E  
(6) 44-01-21.8N 145-12-07.8E  
(7) 44-01-28.3N 145-12-11.5E  
(8) 44-01-09.9N 145-11-42.2E  
(9) 44-01-03.3N 145-11-44.5E  
(10) 44-01-30.5N 145-12-19.7E  
(11) 44-01-06.5N 145-11-38.8E

海 図 W1402(羅臼港)

出 所 羅臼海上保安署

---

15年8項 北海道西岸 - 鴛泊港及び付近 海底光ケーブル修理作業

下記区域で、作業船による海底光ケーブルの修理作業が実施される。

期 間 平成15年1月12日～2月10日

区 域 下記7地点を順に結ぶ線で囲まれる海域

[世界測地系 WGS-84]

- (1) 45-14-42.4N 141-13-51.7E  
(2) 45-14-45.2N 141-13-57.0E  
(3) 45-14-48.0N 141-13-57.0E  
(4) 45-14-52.0N 141-14-06.0E  
(5) 45-14-52.0N 141-14-24.0E  
(6) 45-14-38.9N 141-14-12.0E  
(7) 45-14-38.9N 141-13-51.9E

標 識 潜水作業船は、国際信号旗「A」旗を掲揚

警戒船 1隻を配備

海 図 W21(鴛泊港)

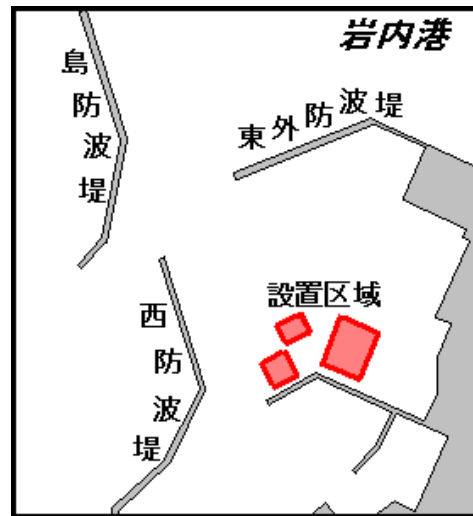
出 所 稚内海上保安部

---

15年9項 北海道西岸 - 岩内港 養殖施設設置

下図に示す区域に、ホタテ等の養殖施設が設置されている。

期 間 平成15年3月31日まで  
標 識 橙色浮標を設置  
海 図 W39 (岩内港)  
出 所 小樽海上保安部



15年10項 ロランC局一時業務休止

北西太平洋チェーン (GRI:8930) の新島ロランC局 (主局) 及び韓国チェーン (GRI:9930) の新島ロランC局 (Y従局) は、夜間無人化工事に伴い一時業務を休止する。

期 間 平成15年2月3日0900 ~ 同年2月11日1700  
出 所 第一管区海上保安本部灯台部

15年11項 海図改版

下記のとおり、海図が改版された。

W25 霧多布港至歯舞漁港

備 考 これに伴い、W25 霧多布港至歯舞漁港 (2001年11月刊行) は廃版となった。  
出 所 海上保安庁海洋情報部