

一管区水路通報第23号

平成15年6月13日

第一管区海上保安本部

第224項	北海道南岸	苫小牧港南東方	深浅測量
第225項	北海道南岸	浦河港	防波堤築造工事
第226項	北海道南岸	様似港	防波堤築造工事
第227項	北海道南岸	釧路港及び付近	深浅測量
第228項	北海道南岸	釧路港付近	灯標について
第229項	北海道南岸	落石岬南西方	魚礁設置作業
第230項	北海道南岸	花咲港	防波堤築造工事等
第231項	北海道北岸	サロマ湖	救難訓練
第232項	北海道西岸	稚内港	小型船舶操縦訓練
第233項	北海道西岸	利尻島	水路測量
第234項	北海道西岸	留萌港	深浅測量
第235項	北海道西岸	石狩湾港及び付近	水質調査
第236項	北海道西岸	石狩湾港	岸壁築造工事
第237項	北海道西岸	石狩湾港	防砂堤築造工事
第238項	北海道西岸	石狩湾港	ポーリング作業
第239項	北海道西岸	小樽港東方	ヨットレース
第240項			ディファレンシャルGPSについて

記事中、特に指定のない経緯度は、世界測地系(WGS-84)による値です。

水路通報の内容については、インターネット及びFAXで入手出来ます。

インターネットアドレス <http://www1.kaiho.mlit.go.jp/KAN1/tuho/index.html>

FAX番号 0134-32-9319 (情報ボックス)

100#:最新号、1~50#:バックナンバー (数字は号数)

0134-27-6190 (ポーリングサービス)

一管区水路通報や水路図誌に関するお問い合わせは下記へどうぞ。

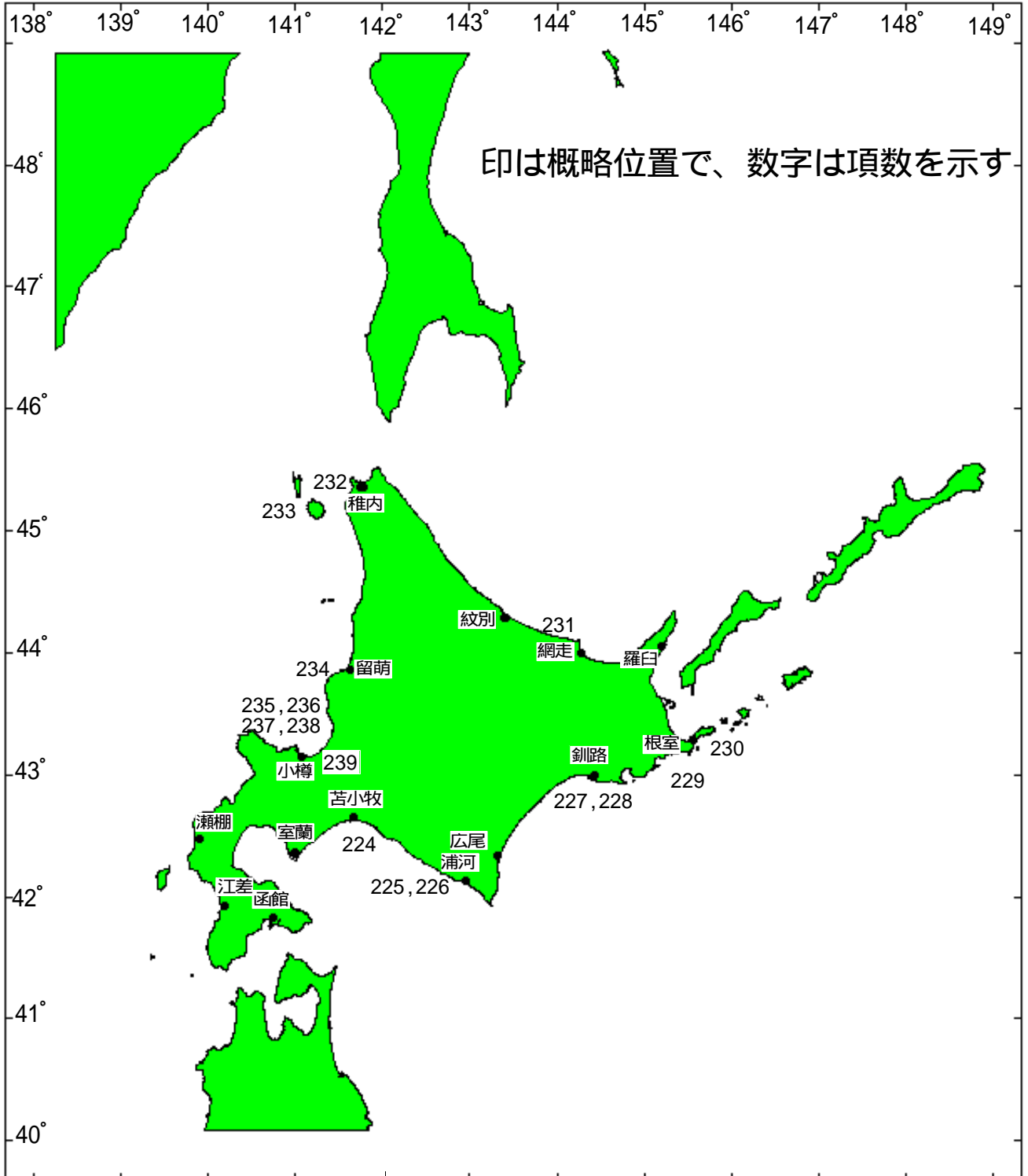
第一管区海上保安本部海洋情報部 監理課 情報係

〒047-8560 小樽市港町5番3号小樽港湾合同庁舎(5階)

TEL(0134)27-0118(内線315) FAX(0134)32-9301

メールアドレス sodan1@jodc.go.jp

索引図



15年224項 北海道南岸 - 苫小牧港南東方、節婦漁港沖 深浅測量

下図に示す区域で、作業線1隻による浅深測量が実施される。

期間 平成15年6月20日～9月20日の日出～日没

区域 下記4地点を順に結ぶ線で囲まれた海域

(1) 42-22-08N 142-17-29E

(2) 42-21-37N 142-16-44E

(3) 42-22-49N 142-15-14E

(4) 42-23-22N 142-16-03E

海図 W1030

出所 浦河海上保安署



15年225項 北海道南岸 - 浦河港 防波堤築造工事

下図に示す区域で、防波堤築造工事が実施される。

期間 平成15年6月18日～平成16年1月13日の0700～1800

区域 下記4地点を順に結ぶ線で囲まれた海域

(1) 42-09-55.0N 142-45-27.0E

(2) 42-09-48.9N 142-45-25.9E

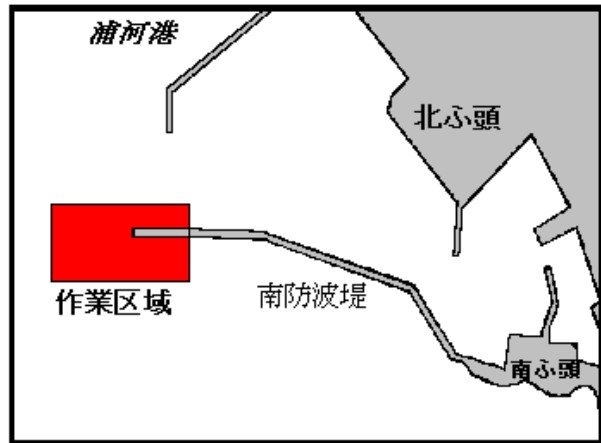
(3) 42-09-50.4N 142-45-13.2E

(4) 42-09-56.2N 142-45-14.4E

標識 上記4点に灯浮標設置

海図 W30

出所 浦河海上保安署



15年226項 北海道南岸 - 様似港 防波堤築造工事

下図に示す区域で、防波堤築造工事が実施される。

期間 平成15年6月25日～12月19日の日出～日没

区域 下記4地点を順に結ぶ線で囲まれた海域

(1) 42-07-24.6N 142-54-40.9E

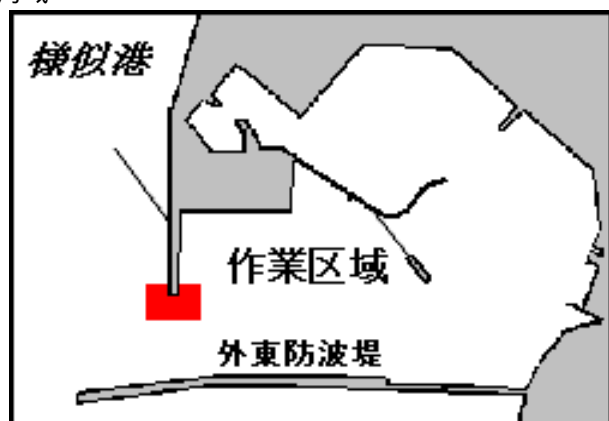
(2) 42-07-24.6N 142-54-38.3E

(3) 42-07-25.9N 142-54-38.3E

(4) 42-07-25.9N 142-54-40.9E

海図 W30

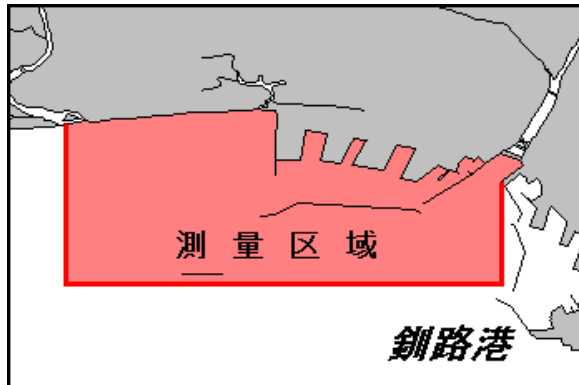
出所 浦河海上保安署



15年227項 北海道南岸 - 釧路港及び付近 深浅測量

下図に示す区域で、作業船による深浅測量が実施されている。

期 間 平成16年3月19日までの内70日間 0700～日没
海 図 W26、W31
出 所 釧路海上保安部



15年228項 北海道南岸 - 釧路港付近、知人礁 灯標について

知人礁灯標(42-57.7N 144-22.1E概位)は、改修工事に伴いシートに覆われ灯塔が見えにくくなる。

期 間 平成15年6月中旬～7月中旬
海 図 W31
参照書誌 411 0138番
出 所 第一管区海上保安本部交通部

15年229項 北海道南岸 - 落石岬南西方 魚礁設置作業

下記地点で、起重機船による魚礁の設置作業が実施される。

期 間 平成15年10月20日まで 日出～日没
区 域 下記4地点を順に結ぶ線で囲まれる海域
(1) 43-03-52.7N 145-28-32.5E
(2) 43-03-51.3N 145-27-57.2E
(3) 43-04-01.0N 145-27-56.5E
(4) 43-04-02.4N 145-28-31.8E

標 識 上記各点に白灯付浮標を設置
海 図 W25
出 所 根室海上保安部

15年230項 北海道南岸 - 花咲港 防波堤築造工事等

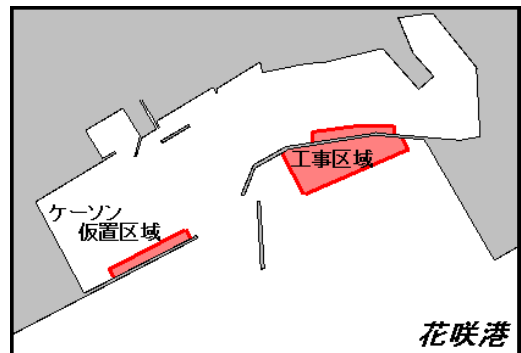
下記区域で、起重機船、潜水士等による防波堤築造工事及びケーソン仮置きが実施されている。

期 間 平成16年2月24日まで 日出～日没

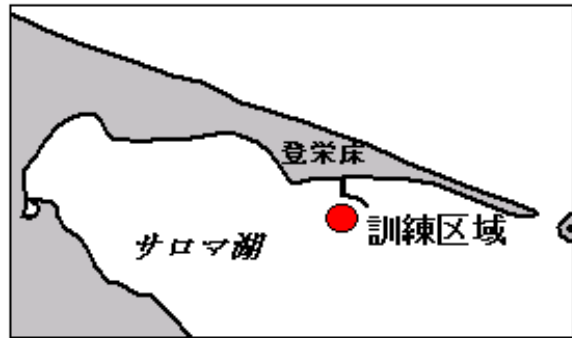
区 域 1. 防波堤築造工事区域
(1)～(5)、(6)～(9)を順に結ぶ線及び防波堤で囲まれた海域
(1) 43-16-57.2N 145-34-39.2E(防波堤上)
(2) 43-16-57.9N 145-34-39.0E
(3) 43-16-58.8N 145-34-47.3E
(4) 43-16-58.4N 145-34-51.8E
(5) 43-16-57.8N 145-34-51.9E(防波堤上)
(6) 43-16-57.6N 145-34-53.0E(防波堤上)
(7) 43-16-56.2N 145-34-53.8E
(8) 43-16-50.8N 145-34-37.2E
(9) 43-16-56.1N 145-34-34.0E(防波堤上)

2. ケーソン仮置き区域
下記4地点を順に結ぶ線で囲まれた海域
(10) 43-16-42.5N 145-34-08.4E
(11) 43-16-44.0N 145-34-07.5E
(12) 43-16-48.1N 145-34-19.5E
(13) 43-16-46.7N 145-34-20.4E

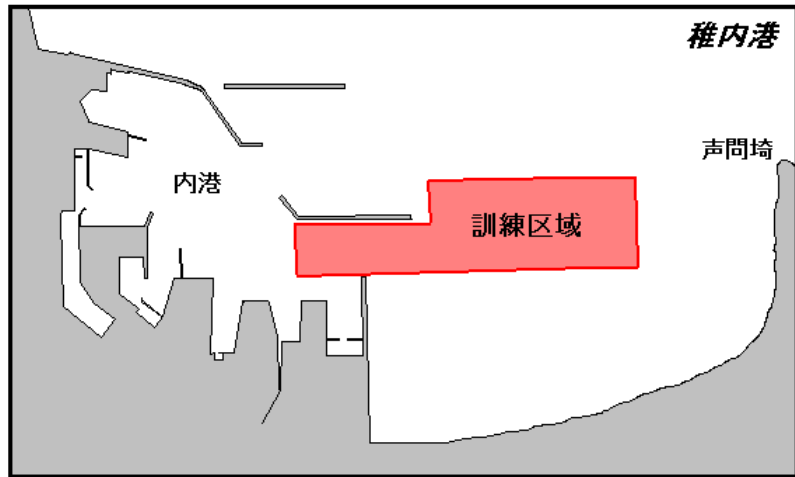
標 識 (2)～(4)、(7)、(8)、(10)～(13)地点に灯付浮標を設置
潜水作業中は国際信号旗「A」を掲揚
海 図 W24(花咲港)
出 所 根室海上保安部



15年231項 北海道北岸 - サロマ湖 救難訓練
 下図に示す区域で、巡視船1隻、航空機1機、救難所所属船による救難訓練が実施される
 期日 平成15年6月27日の1000～1200
 区域 44-10-48.9N 143-44-25.1Eを中心とする半径300m円内区域
 海図 W1039
 出所 紋別海上保安部航行援助センター



15年232項 北海道西岸 - 稚内港 小型船舶操縦訓練
 下図に示す区域で、小型船舶操縦訓練が実施される。
 期間 平成15年6月23日～7月5日 0830～1700(又は、日没)
 標識 区域内に紅色浮標3基設置
 海図 W1041
 出所 稚内港長



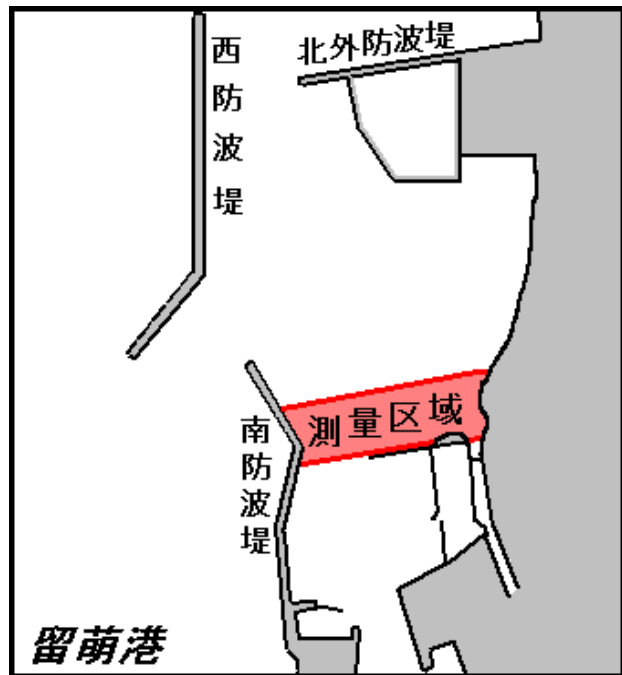
15年233項 北海道西岸 - 利尻島、沓形港付近 水路測量
 下図に示す区域で、作業船による水路測量が実施される。
 期間 平成15年6月28日～7月3日
 標識 白赤白旗を掲揚
 海図 W21
 出所 第一管区海上保安本部海洋情報部



15年234項 北海道西岸 - 留萌港、第3区、4区 深浅測量

下図に示す区域で、作業船による深浅測量が実施される。

期 間 平成15年6月16日～7月31日
海 図 W1046
出 所 留萌海上保安部航行援助センター



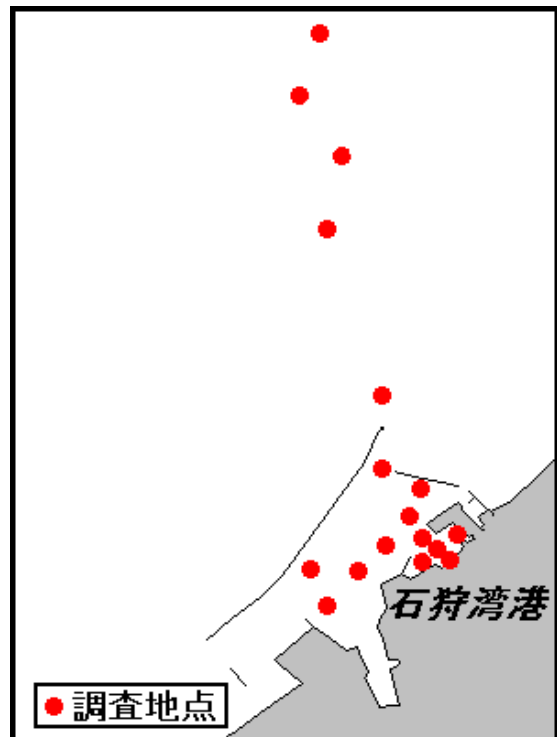
15年235項 北海道西岸 - 石狩湾港及び付近 水質調査

下記地点で、作業船、潜水士による採水・採泥調査が行われる。

期 間 平成15年6月20日～7月10日のうち2日間 0700～日没の1時間前

- 位 置
- (1) 43-12-38.7N 141-17-58.2E
 - (2) 43-14-05.2N 141-17-20.8E
 - (3) 43-15-34.9N 141-16-44.8E
 - (4) 43-16-14.0N 141-16-55.6E
 - (5) 43-16-47.3N 141-16-26.8E
 - (6) 43-17-21.8N 141-16-39.8E
 - (7) 43-12-33.3N 141-18-11.6E
 - (8) 43-12-32.7N 141-17-48.9E
 - (9) 43-12-48.9N 141-18-14.0E
 - (10) 43-12-47.2N 141-17-50.4E
 - (11) 43-12-09.5N 141-16-45.7E
 - (12) 43-12-27.8N 141-17-04.6E
 - (13) 43-12-39.7N 141-17-21.7E
 - (14) 43-12-56.9N 141-16-40.0E
 - (15) 43-13-13.3N 141-17-48.1E
 - (16) 43-12-29.0N 141-17-33.3E
 - (17) 43-12-24.9N 141-17-23.2E

標 識 潜水作業実施中、作業船は「A」旗を掲揚
警戒船 1隻配備
海 図 W7、W28
出 所 小樽海上保安部



15年236項 北海道西岸 - 石狩湾港 岸壁築造工事

下記区域で、起重機船、潜水士による岸壁築造工事が実施されている。

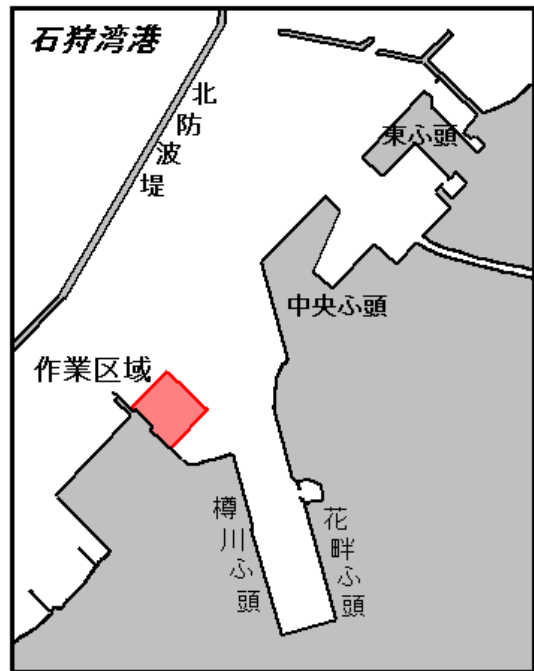
期間 平成16年1月30日まで 日出～日没

区域 下記4地点を順に結ぶ線及び陸岸に囲まれる海域

- (1) 43-11-58.3N 141-16-39.7E(岸線上)
- (2) 43-12-06.7N 141-16-51.6E
- (3) 43-11-57.6N 141-17-02.8E
- (4) 43-11-49.5N 141-16-51.3E(岸線上)

海図 W7

出所 小樽海上保安部



15年237項 北海道西岸 - 石狩湾港 防砂堤築造工事

下記区域で、起重機船、潜水士による防砂堤築造工事が実施されている。

期間 平成16年1月30日まで 日出～日没

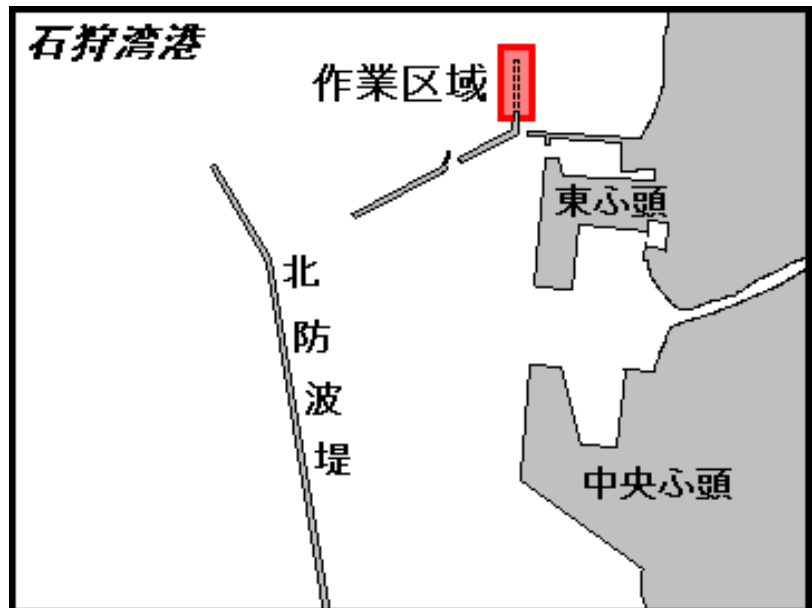
区域 下記4地点を順に結ぶ線で囲まれる海域

- (1) 43-13-18.1N 141-18-16.6E
- (2) 43-13-25.3N 141-18-28.0E
- (3) 43-13-20.0N 141-18-34.4E
- (4) 43-13-12.7N 141-18-23.0E

標識 黄色灯付浮標を設置

海図 W7

出所 小樽海上保安部



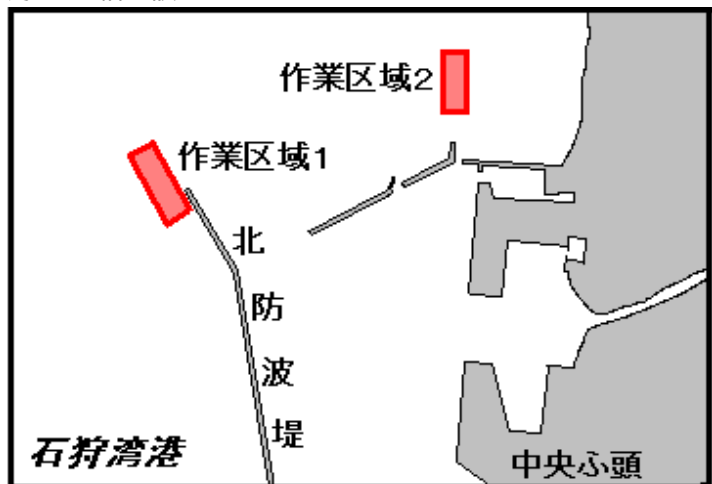
15年238項 北海道西岸 - 石狩湾港 ボーリング作業

下記区域で、作業船によるボーリング作業が実施される。

期 間 平成15年6月23日～8月15日 日出～日没
区 域 下記地点をそれぞれ順に結ぶ線で囲まれる海域

1. 作業区域1
 - (1) 43-13-56.5N 141-17-18.5E
 - (2) 43-13-55.2N 141-17-25.5E
 - (3) 43-13-40.9N 141-17-20.1E
 - (4) 43-13-42.0N 141-17-13.7E
2. 作業区域2
 - (5) 43-13-29.3N 141-18-36.2E
 - (6) 43-13-26.5N 141-18-39.7E
 - (7) 43-13-17.9N 141-18-26.1E
 - (8) 43-13-20.2N 141-18-22.8E

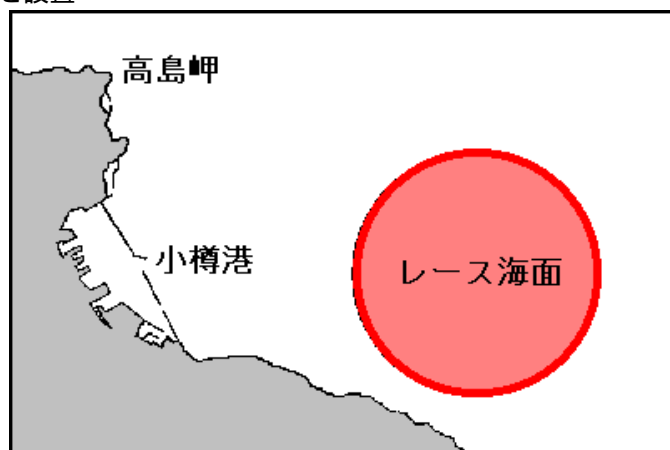
標 識 白色灯付浮標を設置
備 考 期間中、作業区域1には高さ約26mの櫓が設置される
海 図 W7
出 所 小樽海上保安部



15年239項 北海道西岸 - 小樽港東方 ヨットレース

下図に示す区域で、ヨットレースが実施される。

期 日 平成15年6月22日 0900～1600
海 図 W28
標 識 レース海面に、橙色浮標(2基)を設置
出 所 小樽海上保安部



15年240項 ディファレンシャルGPSについて

下記期間、ディファレンシャルGPS局からディファレンシャルGPSの機能を利用した気象データの伝送試験が実施される。

期 間 平成15年6月23日～25日
備 考 期間中受信される気象データは疑似データであり、利用はできません。
なお、本試験によるディファレンシャルGPSの測位精度への影響はありません。
出 所 第一管区海上保安本部交通部