

一管区水路通報第30号

平成15年8月1日

第一管区海上保安本部

第342項	北海道南岸	涌元漁港北方	水路測量
第343項	北海道南岸	内浦湾	水路測量
第344項	北海道南岸	苫小牧港	浚渫作業
第345項	北海道南岸	苫小牧港	海洋調査
第346項	北海道南岸	苫小牧港	救難訓練
第347項	北海道南岸	釧路港南南東方	射撃訓練
第348項	北海道西岸	稚内港	航泊禁止
第349項	北海道西岸	留萌港	航泊制限
第350項	津軽海峡		遠泳
第351項	北海道南岸		海洋調査
第352項	本州東岸		水路測量

記事中、特に指定のない経緯度は、世界測地系(WGS-84)による値です。

水路通報の内容については、インターネット及びFAXで入手出来ます。

インターネットアドレス <http://www1.kaiho.mlit.go.jp/KAN1/tuho/index.html>

FAX番号 0134-32-9319 (情報ボックス)

100#:最新号、1~50#:バックナンバー (数字は号数)

0134-27-6190 (ポーリングサービス)

一管区水路通報や水路図誌に関するお問い合わせは下記どうぞ。

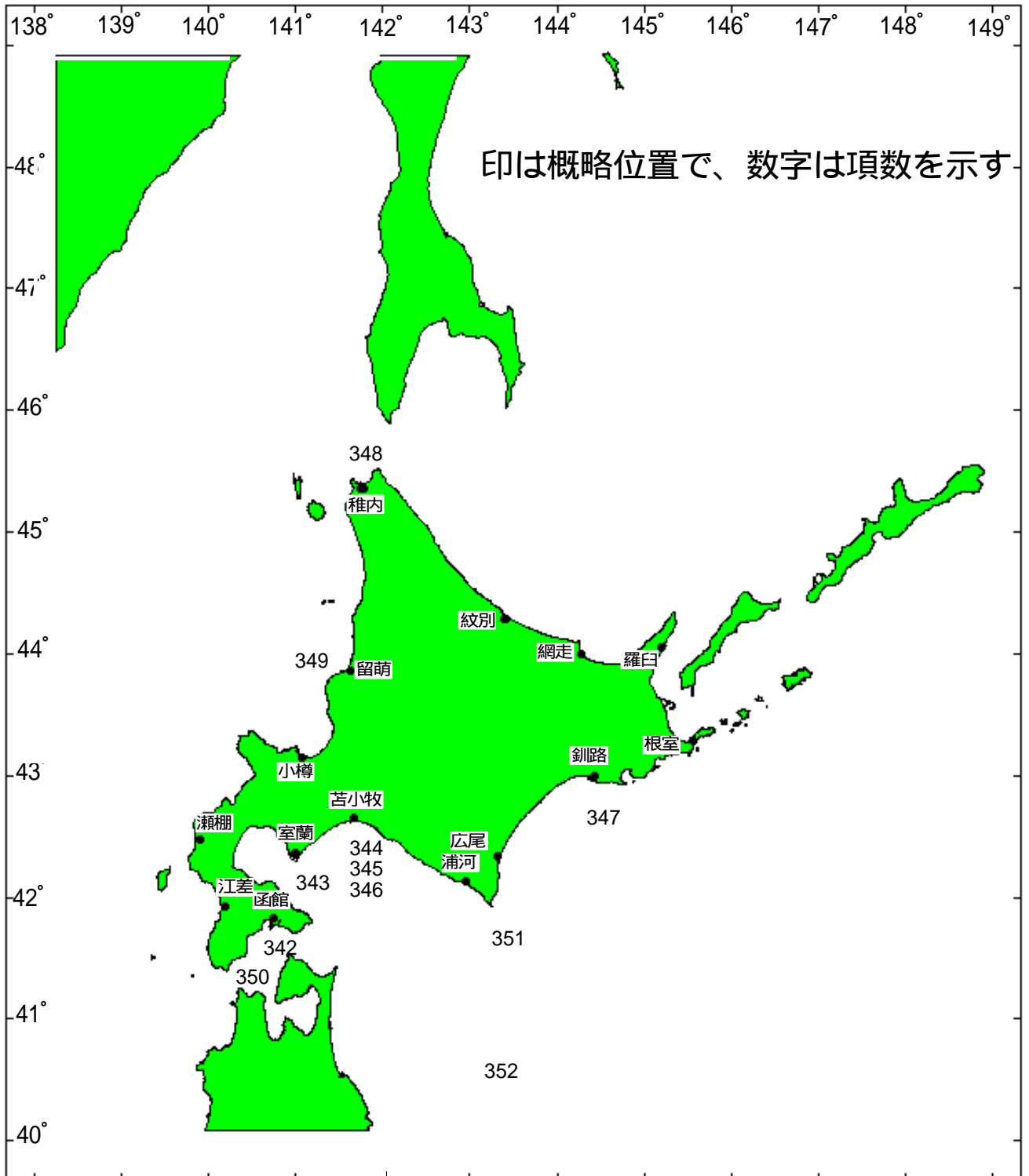
第一管区海上保安本部海洋情報部 監理課 情報係

〒047-8560 小樽市港町5番3号小樽港湾合同庁舎(5階)

TEL(0134)27-0118(内線315) FAX(0134)32-9301

メールアドレス sodan1@jodc.go.jp

索引図

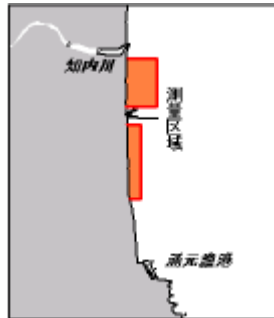


15年342項 北海道南岸 - 涌元漁港北方 水路測量

下図に示す区域で、作業船による水路測量が実施される。

- 期 間 (1) 平成15年8月1日～31日(内7日間)
(2) 平成16年1月1日～31日(内7日間)

標 識 作業船は白紅白旗を掲揚
海 図 W9
出 所 北海道渡島支庁

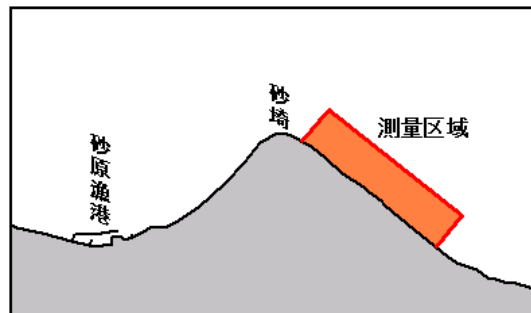


15年343項 北海道南岸 - 内浦湾、砂原漁港東北東方 水路測量

下図に示す区域で、作業船による水路測量が実施される。

- 期 間 (1) 平成15年8月1日～10日
(2) 平成16年2月1日～10日

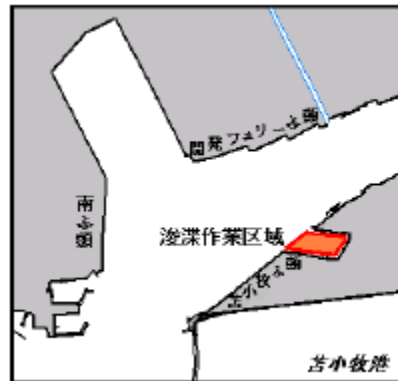
標 識 作業船は白紅白旗を掲揚
海 図 W17
出 所 北海道渡島支庁



15年344項 北海道南岸 - 苫小牧港、第1区 浚渫作業

苫小牧ふ頭共同棧橋前面の維持浚渫作業が実施されている。

- 期 間 平成15年8月20日まで(日出～日没)
海 図 W1033A
出 所 苫小牧海上保安署

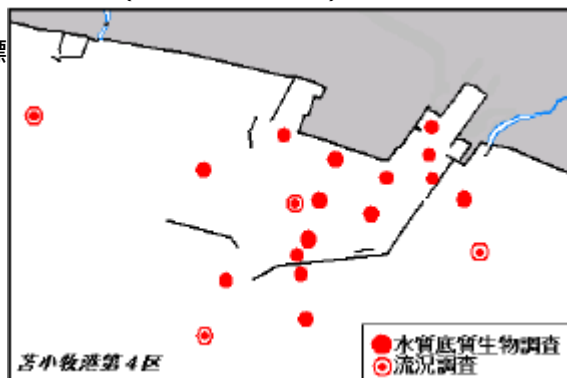


15年345項 北海道南岸 - 苫小牧港、第4区 海洋調査

下図に示す区域で、水質底質生物調査及び流況調査が実施される。

- 期 間 平成15年8月1日～9月19日の日出～日没
備 考 (1) 作業船による水質底質生物調査(潜水作業を含む)
(2) 流向流速計を設置

標識：紅白旗付灯浮標
海 図 W1033B、W1034
出 所 苫小牧海上保安署



15年346項 北海道南岸 - 苫小牧港 救難訓練
 下図に示す区域で、巡視船艇等6隻、航空機1機による救難訓練が実施される。

期日 平成15年8月9日の1330～1530
 区域 下記2地点を結ぶ線上付近海域
 (1) 42-35.0N 141-40.0E
 (2) 42-34.5N 141-44.0E

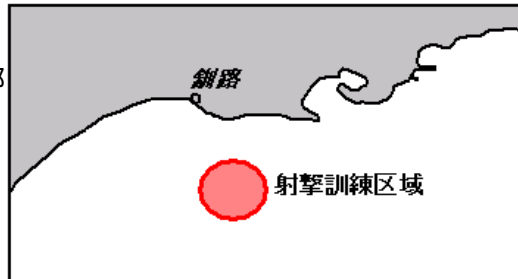
備考 警戒船1隻配備
 海図 W1034
 出所 苫小牧海上保安署



15年347項 北海道南岸 - 釧路港南南東方 射撃訓練
 下図に示す区域で、巡視船2隻による射撃訓練が実施される。

期日 平成15年8月7日(予備日8日)の0900～1700
 区域 42-44.1N 144-29.7Eの地点を中心とする半径5M円内

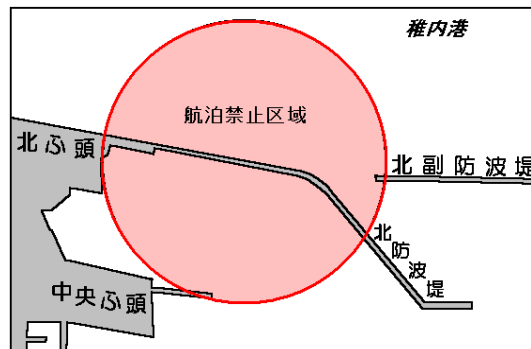
海図 W26、W1032
 備考 相互警戒
 出所 釧路海上保安部



15年348項 北海道西岸 - 稚内港 航泊禁止
 花火大会の実施に伴い、下図に示す区域で一般船舶の航泊が禁止される。

期日 平成15年8月3日(予備日4日)の2030～2115
 区域 下記地点を中心とする半径440mの円内
 45-25-09.0N 141-41-14.2E

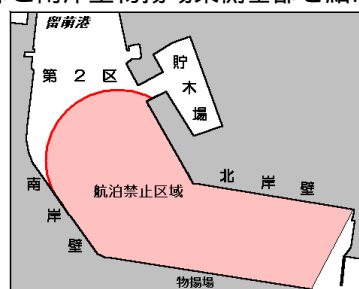
海図 W1041
 備考 一般船舶は配備された巡視船、警戒船の指示に従うこと。
 出所 稚内港長公示第1号
 (平成15年7月29日)



15年349項 北海道西岸 - 留萌港 航泊制限
 花火大会の実施に伴い下図に示す区域で、一般船舶の航泊が禁止される。

期日 平成15年8月10日(予備日17日、24日)の1945～2100
 区域 (1) 43-56-52.5N 141-38-17.2Eの地点を中心とする半径200m円内
 (2) 北岸壁東側基部と南岸壁物揚場東側基部を結んだ線と(1)に囲まれた海域

海図 W1046
 出所 留萌港長公示第1号
 (平成15年7月25日)



15年350項 津軽海峡 - 遠泳

下図に示す2地点間で、海峡横断遠泳が実施される。

期 日 平成15年8月4日(予備日5日)の0400~1400

位 置 出発地点 北海道松前港付近
到着地点 青森県竜飛海岸付近

監視船 2隻配備

海 図 W10、W1159

出 所 函館海上保安部航行援助センター



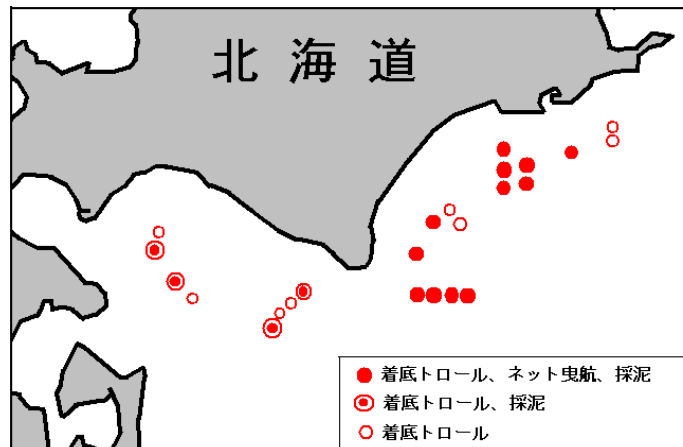
15年351項 北海道南岸 - 海洋調査

下図に示す区域で、調査船「若鷹丸(692t)」による魚類等分布・生態調査が実施されている。

期 間 平成15年8月7日まで

海 図 W3、W34、W43

出 所 北海道区水産研究所



15年352項 本州東岸 - 水路測量

下図に示す区域で、研究船「かいいい(4,628t)」による海底下深部構造調査が実施される。

期 間 平成15年8月7日~27日

区 域 下記の経緯度線により囲まれる区域

(1) 142-30E

(2) 145-00E

(3) 39-00N

(4) 41-00N

海 図 W72、W1035、W1070

備 考 (1) 長さ4,200mのケーブル曳航
(2) ケーブル後方に警戒船1隻配備
(3) 海底地震計設置回収

出 所 海洋科学技術センター

