

# 一管区水路通報第51号

平成15年12月26日

第一管区海上保安本部

第582項	北海道南岸	チキウ岬北東方	水路測量
第583項	北海道南岸	苫小牧港南方	救難訓練
第584項	北海道南岸		水産資源調査
第585項	北海道東岸	羅臼港	海洋調査
第586項	北海道西岸	稚内港	航泊禁止解除
第587項	北海道西岸	留萌港	離岸堤完成
第588項	北海道西岸	留萌港	波高流速計設置
第589項	北海道西岸	増毛港	潜堤完成
第590項	北海道西岸	増毛港	埋立工事
第591項	北海道西岸	石狩湾北方	救難訓練
第592項	北海道西岸	岩内港西方	救難訓練

## お知らせ

平成16年一管区水路通報第1号は、平成16年1月9日(金)に発行します。

記事中、特に指定のない経緯度は、世界測地系(WGS-84)による値です。

水路通報の内容については、インターネット及びFAXで入手出来ます。

インターネットアドレス <http://www1.kaiho.mlit.go.jp/KAN1/tuho/index.html>

FAX番号 0134-32-9319(情報ボックス)

100#:最新号、1~50#:バックナンバー(数字は号数)

0134-27-6190(ポーリングサービス)

一管区水路通報や水路図誌に関するお問い合わせは下記へどうぞ。

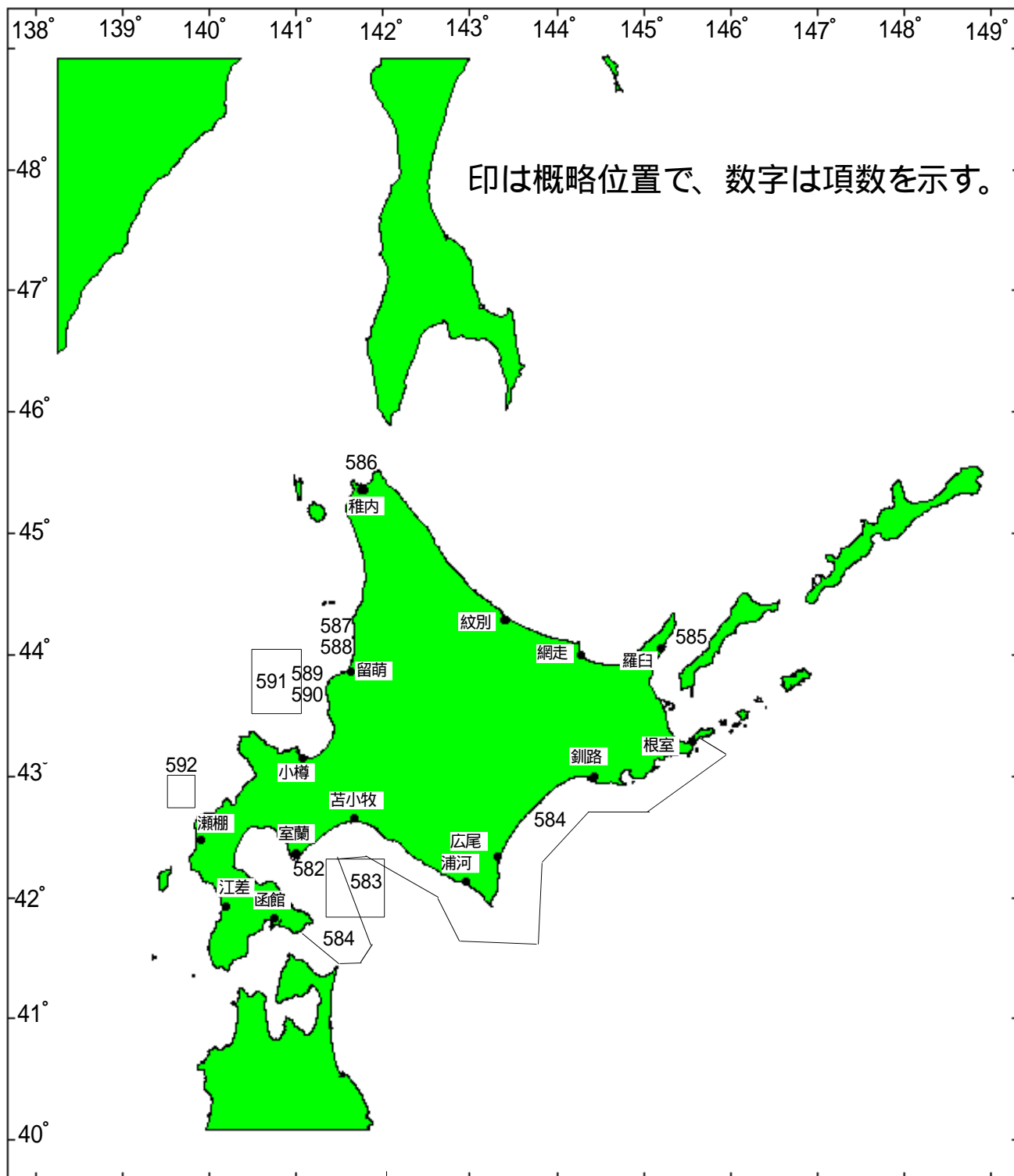
第一管区海上保安本部海洋情報部 監理課 情報係

〒047-8560 小樽市港町5番3号小樽港湾合同庁舎(5階)

TEL(0134)27-0118(内線315) FAX(0134)32-9301

メールアドレス [sodan1@jodc.go.jp](mailto:sodan1@jodc.go.jp)

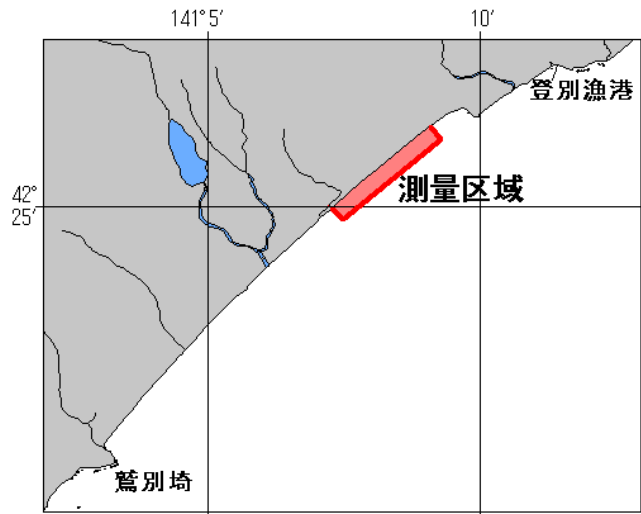
# 索引図



15年582項 北海道南岸 - チキウ岬北東方 水路測量

下図に示す区域で、作業船による水路測量が実施される。

期間 平成16年1月5日～30日(内2日間)  
 標識 作業船は白紅白旗を掲揚  
 海図 W1034  
 出所 北海道胆振支庁



15年583項 北海道南岸 - 苫小牧港南方 救難訓練

下図に示す区域で、自衛隊航空機による照明筒等を投下する救難訓練が実施される。

期日 平成16年1月 5日、6日(予備日7日～9日) 0800～2100  
 13日、14日(予備日15日、16日) 0800～2100  
 19日、20日(予備日21日～23日) 0800～2100  
 26日、27日(予備日28日～30日) 0800～2100

区域 下記4地点を順に結ぶ線に囲まれた区域

- (1) 42-20-09N 141-19-46E
- (2) 42-20-09N 141-59-46E
- (3) 41-50-09N 141-59-46E
- (4) 41-50-09N 141-19-46E

海図 W1030

出所 航空自衛隊千歳救難隊



15年584項 北海道南岸 - 水産資源調査

下図の区域において、調査船によるすけとうだらのトロール曳網調査等が実施される。

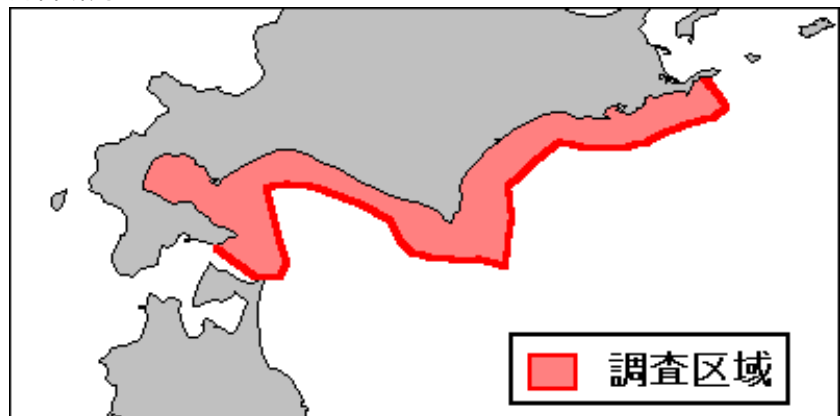
期間 平成16年1月6日～2月2日

区域 下図における調査区域内の水深50m～500mの海域

海図 W34、W43

備考 調査船「第七開洋丸」(499t) 日本海洋株

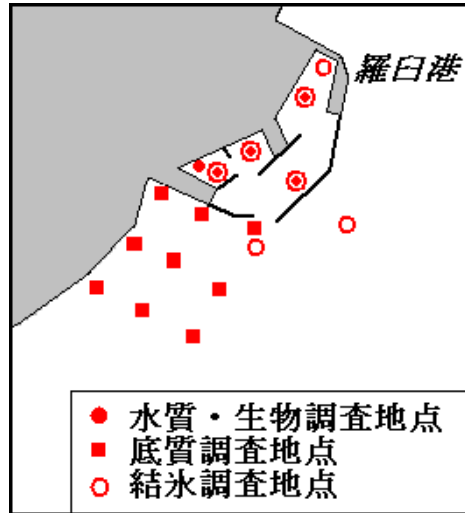
出所 独立行政法人水産総合研究センター



15年585項 北海道東岸 - 羅臼港 海洋調査  
 下記地点で、作業船による水質、生物、底質、結氷調査が実施される。

期 間 平成16年1月6日～3月19日 日出～日没  
 位 置

- (1) 44-01-09N 145-12-04E
- (2) 44-01-08N 145-11-46E
- (3) 44-01-12N 145-11-55E
- (4) 44-01-22N 145-12-07E
- (5) 44-01-09N 145-11-42E
- (6) 44-01-05N 145-11-39E
- (7) 44-01-03N 145-11-44E
- (8) 44-00-59N 145-11-53E
- (9) 44-00-58N 145-11-31E
- (10) 44-00-56N 145-11-36E
- (11) 44-00-51N 145-11-46E
- (12) 44-00-50N 145-11-25E
- (13) 44-00-45N 145-11-32E
- (14) 44-00-44N 145-11-39E
- (15) 44-01-03N 145-12-13E
- (16) 44-00-58N 145-11-54E
- (17) 44-01-28N 145-12-10E



海 図 W1402(羅臼港)  
 出 所 羅臼海上保安署

15年586項 北海道西岸 - 稚内港 航泊禁止解除  
 一管区水路通報15年50号578項削除

稚内港長公示第5号(平成15年12月17日)による航泊禁止は解除された。

海 図 W1041  
 出 所 稚内港長公示第6号(平成15年12月25日)

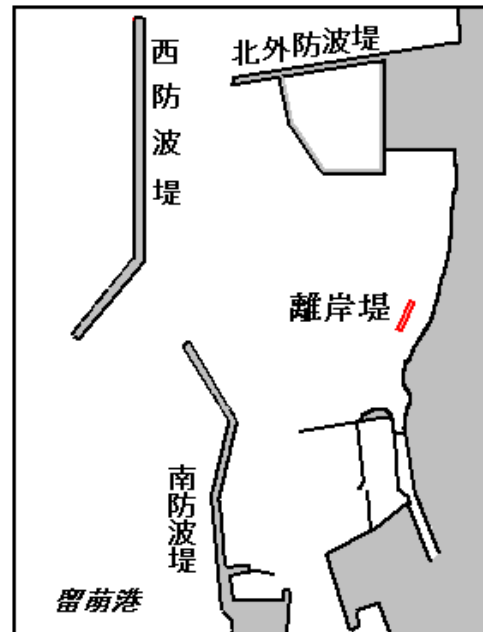
15年587項 北海道西岸 - 留萌港、第4区 離岸堤完成

下図に示す区域に、離岸堤が完成している。

区 域 次の4地点を順に結ぶ線に囲まれた区域

- (1) 43-57-55.6N 141-38-35.5E
- (2) 43-57-55.4N 141-38-36.1E
- (3) 43-57-53.7N 141-38-34.9E
- (4) 43-57-53.9N 141-38-34.3E

海 図 W1406  
 出 所 留萌海上保安部航行援助センター



15年588項 北海道西岸 - 留萌港 波高流速計設置

下図に示す地点で、波高流速計設置・調査が実施される。

期 間 平成16年1月5日から3月31日まで

位 置 下記2地点の海底に波高流速計を設置

(1) 43-57-18.0N 141-37-22.0E

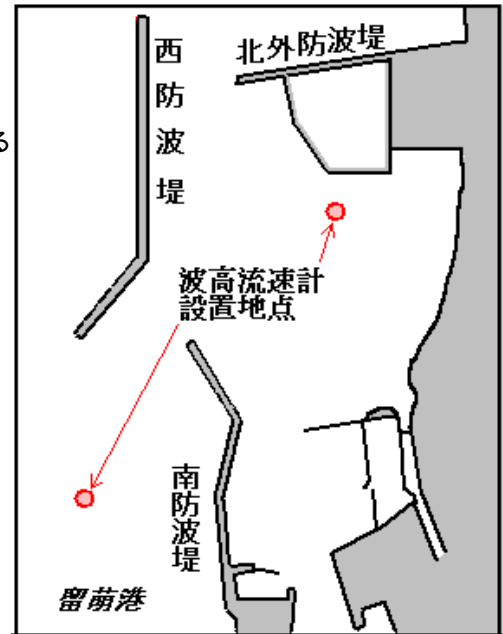
(2) 43-58-10.6N 141-38-20.2E

備 考 波高流速計の設置・点検作業等は潜水作業による

海 図 W1406

標 識 ボンデン、灯浮標設置

出 所 留萌海上保安部航行援助センター



15年589項 北海道西岸 - 増毛港 潜堤完成

下図に示す区域に潜堤が完成している。

区 域 下記の4地点を順に結ぶ線に囲まれた区域

(1) 43-51-20.6N 141-32-34.1E

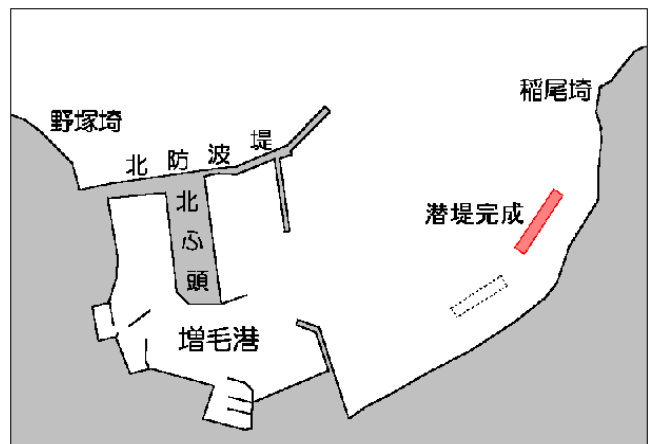
(2) 43-51-25.1N 141-32-37.2E

(3) 43-51-24.9N 141-32-37.8E

(4) 43-51-20.3N 141-32-34.7E

海 図 W40A

出 所 留萌海上保安部航行援助センター



15年590項 北海道西岸 - 増毛港 埋立工事

下図に示す区域で、埋立工事が実施されている。

期 間 当分の間

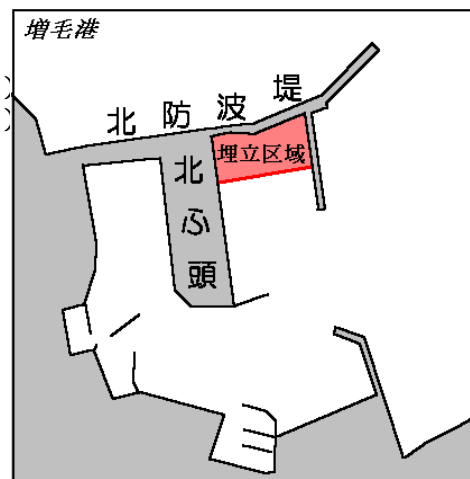
区 域 下記2地点を結ぶ線と陸岸に囲まれた区域

(1) 43-51-24.3N 141-31-56.8E (岸線上)

(2) 43-51-25.3N 141-32-05.6E (岸線上)

海 図 W40A

出 所 留萌海上保安部航行援助センター



15年591項 北海道西岸 - 石狩湾北方 救難訓練

下図に示す区域で、自衛隊航空機による照明筒等を投下する救難訓練が実施される。

期 日 平成16年1月 5日、6日（予備日 7日～9日）0800～2100  
13日、14日（予備日15日、16日）0800～2100  
19日、20日（予備日21日～23日）0800～2100  
26日、27日（予備日28日～30日）0800～2100

区 域 下記4地点を順に結ぶ線に囲まれた区域

- (1) 44-00-08N 140-29-46E
- (2) 44-00-08N 140-59-46E
- (3) 43-30-08N 140-59-46E
- (4) 43-30-08N 140-29-46E

海 図 W41

出 所 航空自衛隊千歳救難隊



15年592項 北海道西岸 - 岩内港西方 救難訓練

下図に示す区域で、自衛隊航空機による照明筒等を投下する救難訓練が実施される。

期 日 平成16年1月 5日、6日（予備日 7日～9日）0800～2100  
13日、14日（予備日15日、16日）0800～2100  
19日、20日（予備日21日～23日）0800～2100  
26日、27日（予備日28日～30日）0800～2100

区 域 下記4地点を順に結ぶ線に囲まれた区域

- (1) 43-00-09N 139-29-47E
- (2) 43-00-09N 139-49-47E
- (3) 42-45-09N 139-49-47E
- (4) 42-45-09N 139-29-47E

海 図 W11

出 所 航空自衛隊千歳救難隊

