

一管区水路通報第 1 0 号

平成 1 6 年 3 月 1 2 日

第一管区海上保安本部

=====

第 5 9 項	北海道南岸	苫小牧港南東方	救難訓練
第 6 0 項	北海道南岸	釧路港	航泊禁止解除
第 6 1 項	北海道西岸	寿都港	灯浮標一時変更
第 6 2 項	津軽海峡	東口東方	爆弾投下訓練
第 6 3 項	北海道南岸	本州東岸	漁業資源調査等
第 6 4 項	北海道南岸	北太平洋	海洋調査

=====

記事、特に指定のない経緯度は、世界測地系(WGS-84)による値です。

水路通報の内容については、インターネット及びFAXで入手出来ます。

インターネットアドレス <http://www1.kaiho.mlit.go.jp/KAN1/tuho/index.html>

FAX番号 0134-32-9319 (情報ボックス)

100#:最新号、1~50#:バックナンバー (数字は号数)

0134-27-6190 (ポーリングサービス)

一管区水路通報や水路図誌に関するお問い合わせは下記へどうぞ。

=====

第一管区海上保安本部海洋情報部 監理課 情報係

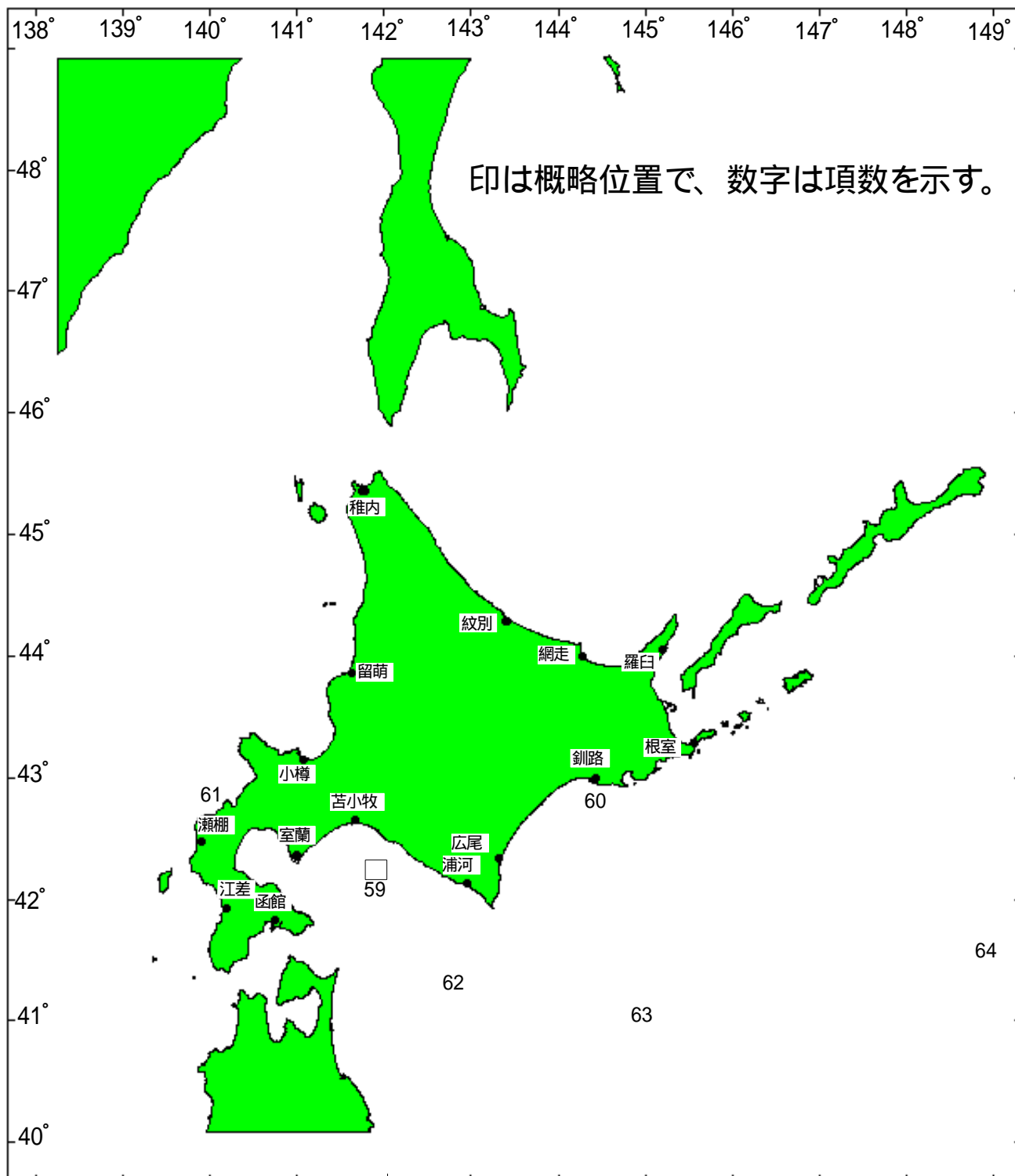
〒047-8560 小樽市港町 5 番 3 号小樽港湾合同庁舎(5階)

TEL(0134)27-0118(内線2515) FAX(0134)32-9301

メールアドレス sodan1@jodc.go.jp

=====

索引図



16年59項 北海道南岸 - 苫小牧港南東方 救難訓練

下図に示す区域で、海上保安庁航空機、巡視船による照明弾発射を伴う救難訓練が実施される。

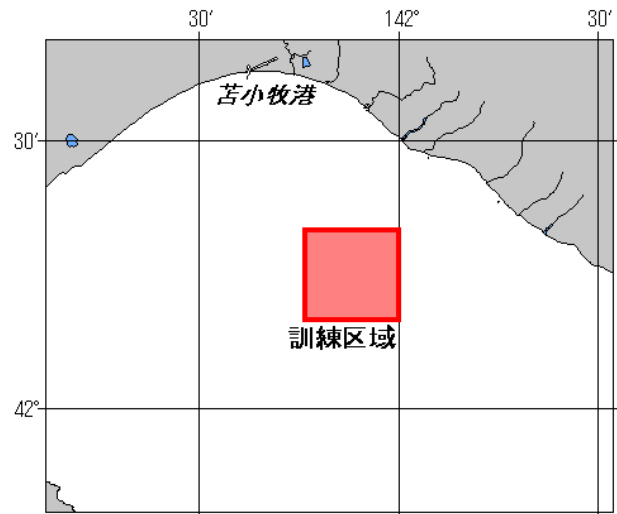
期日 平成16年3月22日 1740～1940

区域 下記4地点を順に結ぶ線で囲まれる区域

- (1) 42-20N 141-46E
- (2) 42-20N 142-00E
- (3) 42-10N 142-00E
- (4) 42-10N 141-46E

海図 W1030

出所 第一管区海上保安本部函館航空基地



16年60項 北海道南岸 - 釧路港、東区航路、外港 航泊禁止解除

一管区水路通報16年3号18項削除

釧路港長公示第2号(平成16年1月19日)による航泊禁止は解除された。

海図 W31

出所 釧路港長公示第3号(平成16年3月8日)

16年61項 北海道西岸 - 寿都港 灯浮標一時変更

寿都港第二北外防波堤東端灯浮標(42-47-52N 140-14-18E)は、下記のとおり一時変更されている。

期間 当分の間

変更内容 赤色円すい形頭標なし

海図 W22

出所 小樽海上保安部航行援助センター

参照書誌 411、0598.3番

16年62項 津軽海峡 - 東口東方 爆弾投下訓練

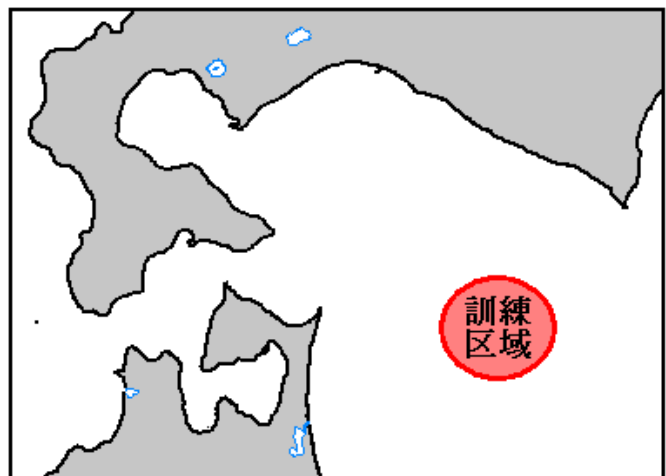
下記区域で、自衛隊航空機3機による爆弾投下訓練が実施される。

期間 平成16年3月22、23日(予備24日) 0600～1800

区域 41-20-10N 142-29-47E
を中心とする半径15Mの円内

海図 W43

出所 防衛庁海上幕僚監部



16年63項 北海道南岸～本州東岸 漁業資源調査等

下図に示す区域で、調査船「探海丸(168t)」による漁業資源調査及び海洋調査が実施されている。

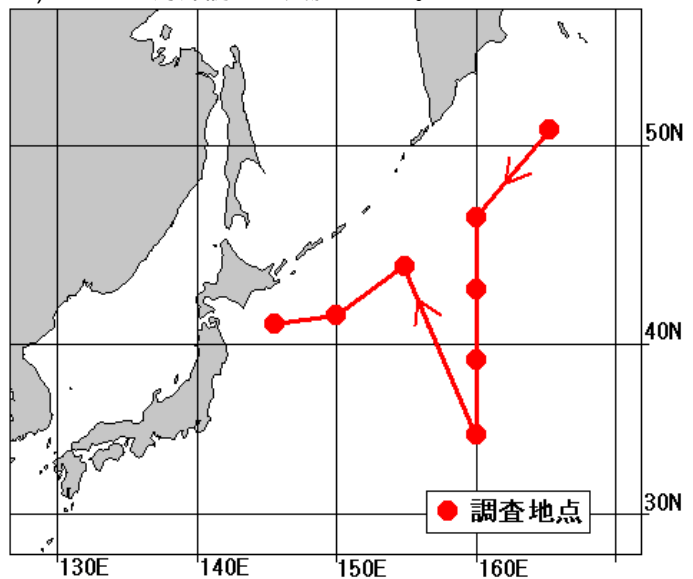
期 間 平成16年3月13日～19日
 海 図 W1070
 備 考 水温・塩分等観測、採水調査等
 出 所 北海道区水産研究所



16年64項 北海道南岸～北太平洋 海洋調査

下記8地点で、海洋地球研究船「みらい(8687t)」による海洋調査が実施される。

期 間 平成16年3月26日～4月17日
 位 置 (1) 51-00N 165-00E
 (2) 47-00N 160-00E
 (3) 43-00N 160-00E
 (4) 39-00N 160-00E
 (5) 35-00N 160-00E
 (6) 44-00N 155-00E
 (7) 42-00N 150-00E
 (8) 41-30N 145-30E
 海 図 W1006、W1008、W1022
 出 所 海洋科学技術センター



お知らせ

航海用電子海図（ENC）改版のお知らせ

海上保安庁では、現在使用されている航海用電子海図15枚を平成16年3月に改版いたします。

改版後の航海用電子海図は、測地系の歪み（ ）を補正し精度を上げるとともに電子水路通報（ER）の更新時間を短縮出来るように過去の電子水路通報情報を取り込んでいます。改版前の航海用電子海図は、平成16年3月以降に発行する電子水路通報による最新維持ができなくなります。

航海用電子海図には小縮尺（E3001～E3004）と大縮尺（E3011～E3021）があり、価格は小縮尺が76,860円（税込み）、大縮尺が38,955円（税込み）です。

すでに購入されている方の航海用電子海図は、平成16年3月12日から新しい航海用電子海図と交換致します。

交換をご希望の方は購入された販売店にお申し込み下さい。なお、（財）日本水路協会のホームページ

「<http://www.jha.jp/>」に、販売代理店名及び交換日程等が掲載されていますのでご覧下さい。

（ ）日本測地系から世界測地系に移行する際に生じた経緯度の局地的な歪。

交換に必要な費用及び申し込み方法等は次のとおりです。

【費用】

国内 1枚 1000円（送料、消費税込み）

国外 1枚 1000円（送料別）

【申し込み方法】

購入された販売店または（財）日本水路協会から「申込み用紙」を入手し、必要事項を記入のうえ交換を申し込みれば、3月12日以降に新しい航海用電子海図が送付されます。

必要事項

購入年月日 海図番号 シリアル番号 ユーザー名 住所

【問い合わせ先】

（財）日本水路協会 TEL 03-3543-0752

郵便番号 104-0045

住所 東京都中央区築地5丁目3番1号（海上保安庁海洋情報部庁舎内）