

一管区水路通報第 1 3 号

平成 1 6 年 4 月 2 日

第一管区海上保安本部

第 8 1 項	北海道南岸	函館港	水深減少
第 8 2 項	北海道西岸	留萌港	灯浮標識設置工事
第 8 3 項	北海道西岸	留萌港	磁気探査

記事、特に指定のない経緯度は、世界測地系(WGS-84)による値です。

水路通報の内容については、インターネット及びFAXで入手出来ます。

インターネットアドレス <http://www1.kaiho.mlit.go.jp/KAN1/tuho/index.html>

FAX番号 0134-32-9319 (情報ボックス)

100#:最新号、1~50#:バックナンバー (数字は号数)

0134-27-6190 (ポーリングサービス)

一管区水路通報や水路図誌に関するお問い合わせは下記へどうぞ。

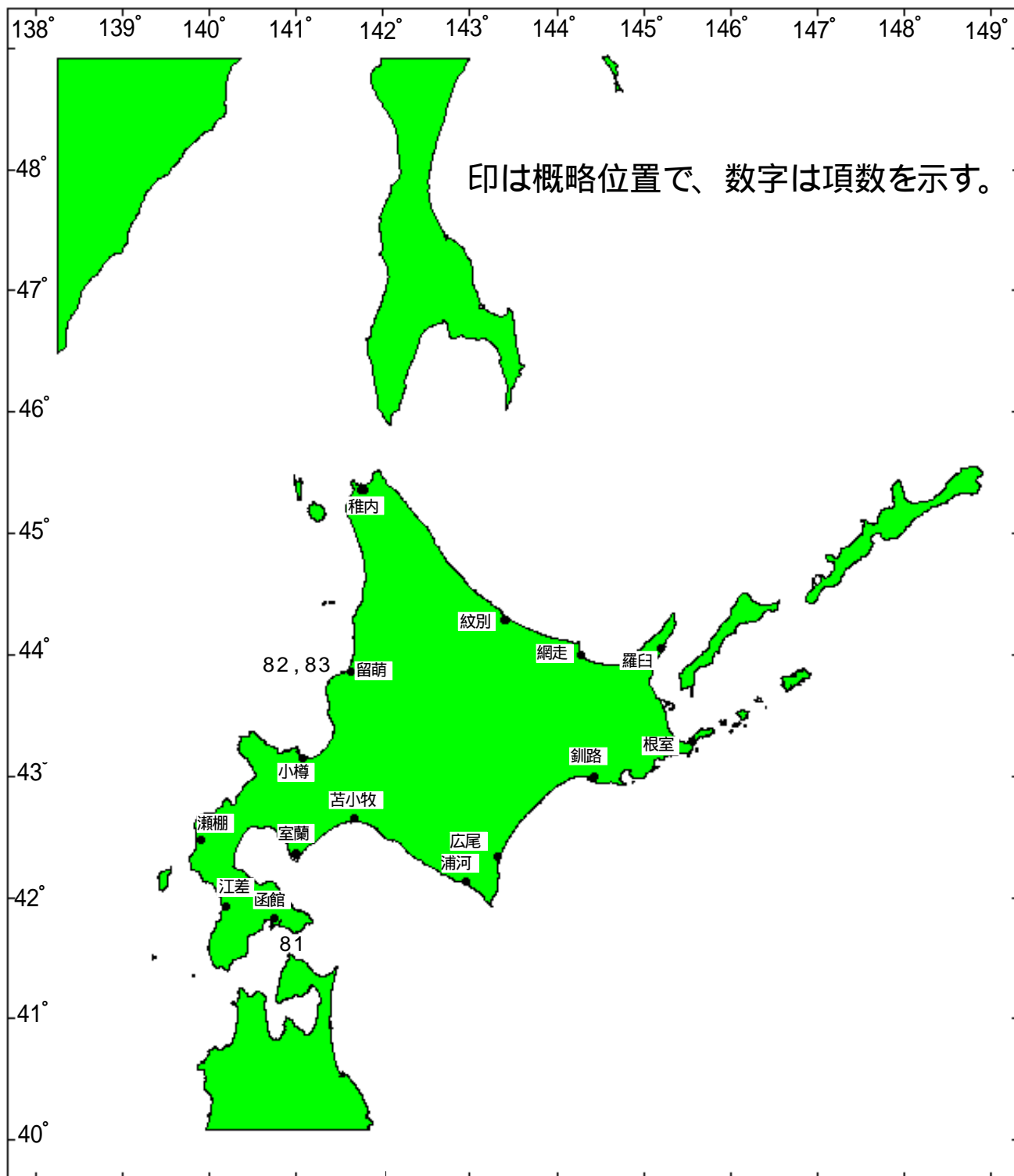
第一管区海上保安本部海洋情報部 監理課 情報係

〒047-8560 小樽市港町 5 番 3 号小樽港湾合同庁舎(5階)

TEL(0134)27-0118(内線2515) FAX(0134)32-9301

メールアドレス sodan1@jodc.go.jp

索引図



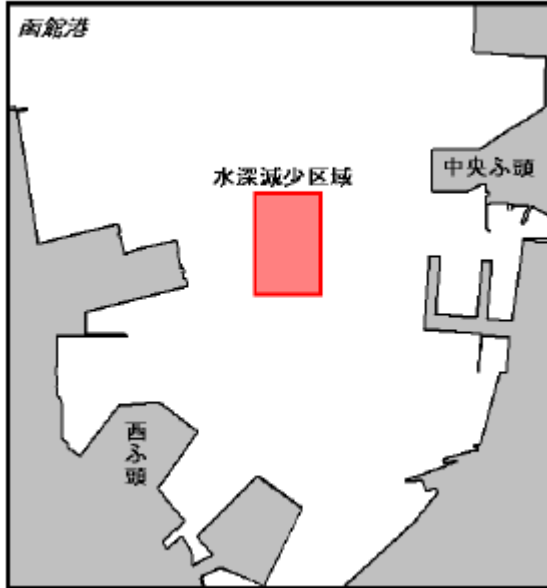
16年81項 北海道南岸 - 函館港、第2区 水深減少

下記区域における水深が、海図図載水深より最大1.1m減少している。

区域 下記4地点を順に結ぶ線で囲まれる海域。

- (1) 41-46-55N 140-42-52E
- (2) 41-46-55N 140-43-02E
- (3) 41-46-43N 140-43-02E
- (4) 41-46-43N 140-42-52E

海図 W6
出所 第一管区海上保安本部海洋情報部



16年82項 北海道西岸 - 留萌港、第4区 灯浮標識設置工事

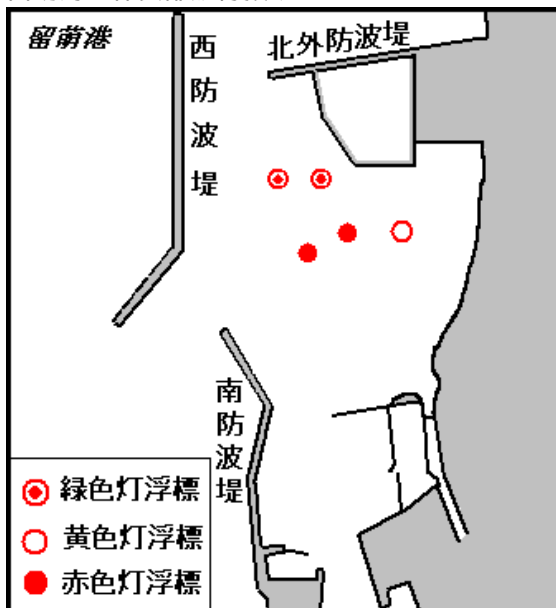
下図で示す地点で、作業船による灯浮標設置工事が実施される。

期間 平成16年4月5日～17日の日出～日没

位置 下記5地点に灯浮標が設置される。

- (1) 43-57-58.7N 141-38-05.4E (赤色灯浮標、頭標有)
- (2) 43-58-02.0N 141-38-13.9E (赤色灯浮標)
- (3) 43-58-01.0N 141-38-28.5E (黄色灯浮標)
- (4) 43-58-09.3N 141-38-01.2E (緑色灯浮標、頭標有)
- (5) 43-58-08.9N 141-37-53.4E (緑色灯浮標)

海図 W1046
出所 留萌海上保安部航行援助センター



16年83項 北海道西岸 - 留萌港、第4区 磁気探査・浚渫工事

下図に示す区域で、作業船による磁気探査及び浚渫作業が実施されている。

期 間 平成16年4月25日までの日出～日没

区 域 下記5地点を順に結ぶ線に囲まれた区域

- (1) 43-57-48.7N 141-37-52.9E
- (2) 43-57-52.5N 141-37-52.9E
- (3) 42-57-52.5N 141-37-49.1E
- (4) 43-57-49.7N 141-37-41.3E
- (5) 43-57-46.0N 141-37-44.1E

下記4地点を順に結ぶ線に囲まれた区域

- (6) 43-58-00.3N 141-37-52.0E
- (7) 43-58-07.7N 141-37-52.0E
- (8) 43-58-07.7N 141-37-47.5E
- (9) 43-58-00.3N 141-37-47.5E

海 図 W1046
備 考 警戒船2隻配置
出 所 留萌海上保安部航行援助センター

