

# 一管区水路通報第 2 9 号

平成 1 6 年 7 月 3 0 日

第一管区海上保安本部

第 3 2 2 項	北海道南岸	函館港南西方	海上総合訓練
第 3 2 3 項	北海道南岸	函館港	航泊禁止
第 3 2 4 項	北海道南岸	浦河港西北西方	射撃訓練
第 3 2 5 項	北海道南岸	十勝港	防波堤設置工事
第 3 2 6 項	北海道南岸	釧路港南方	海上総合訓練
第 3 2 7 項	北海道東岸	羅臼港付近	海底送水管敷設
第 3 2 8 項	北海道北岸	紋別港付近	深浅測量
第 3 2 9 項	北海道北岸	紋別港北西方	灯台移設(予告)
第 3 3 0 項	北海道西岸	稚内港	航泊禁止
第 3 3 1 項	北海道西岸	野寒布岬西北西方	射撃訓練
第 3 3 2 項	北海道西岸	留萌港	航泊禁止
第 3 3 3 項	北海道西岸	留萌港	赤旗ボンデン等設置
第 3 3 4 項	北海道西岸	石狩湾港及び付近	深浅測量
第 3 3 5 項	北海道西岸	石狩湾港	水質調査
第 3 3 6 項	北海道西岸	小樽港	航泊禁止
第 3 3 7 項	北海道西岸	寿都港	灯浮標復旧
第 3 3 8 項	北海道西岸	神威岬～竜飛崎	海洋調査
第 3 3 9 項	北海道西岸～北海道南岸		海洋調査

記事、特に指定のない経緯度は、世界測地系(WGS-84)による値です。

水路通報の内容については、インターネット及びFAXで入手出来ます。

インターネットアドレス <http://www1.kaiho.mlit.go.jp/KAN1/tuho/index.html>

FAX番号 0134-32-9319 (情報ボックス)

100#:最新号、1～50#:バックナンバー (数字は号数)

0134-27-6190 (ポーリングサービス)

一管区水路通報や水路図誌に関するお問い合わせは下記へどうぞ。

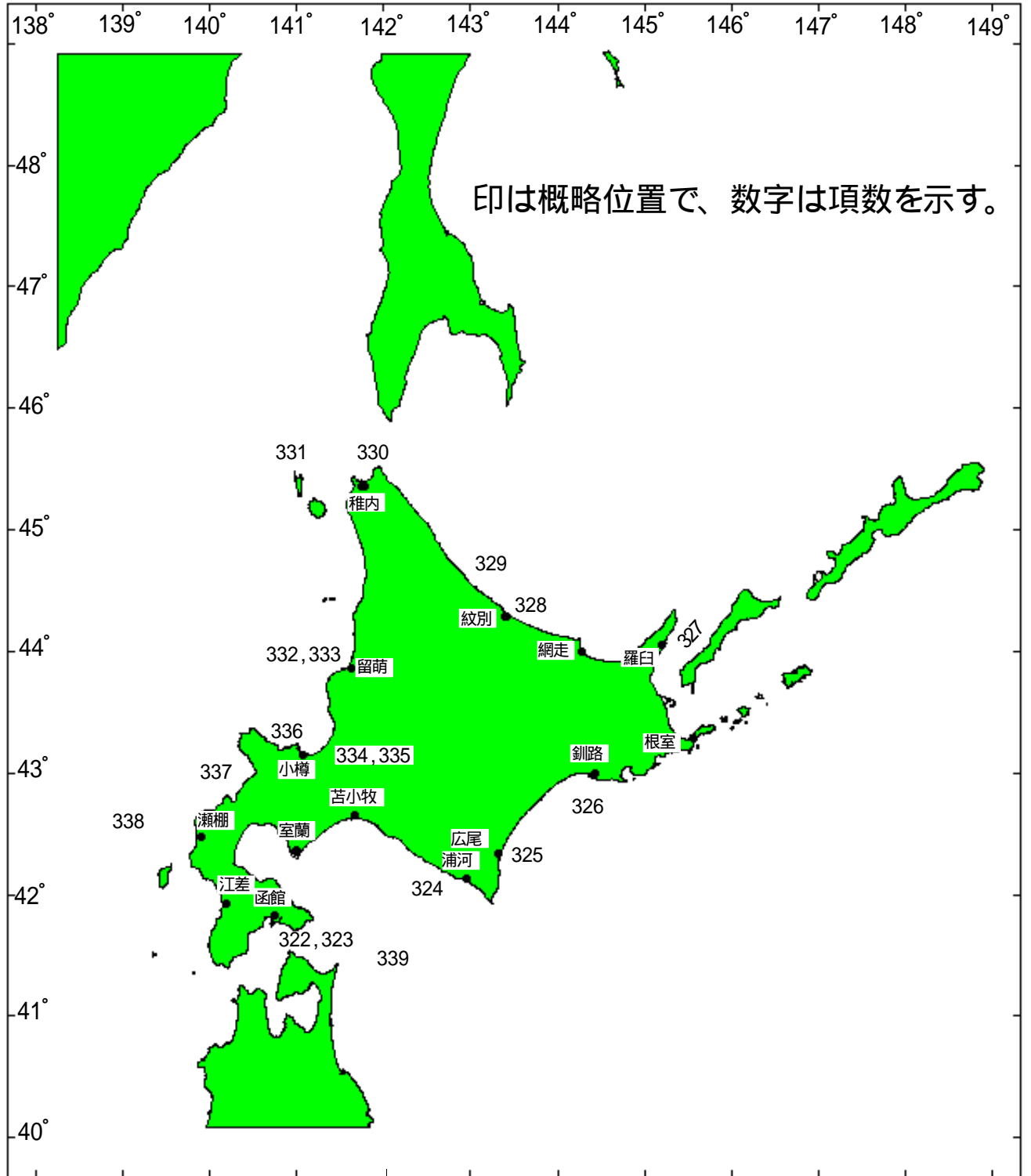
第一管区海上保安本部海洋情報部 監理課 情報係

〒047-8560 小樽市港町 5 番 3 号小樽港湾合同庁舎(5階)

TEL(0134)27-0118(内線2515) FAX(0134)32-9301

メールアドレス [sodan1@jodc.go.jp](mailto:sodan1@jodc.go.jp)

# 索引図



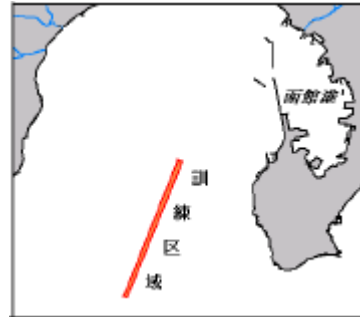
16年322項 北海道南岸 - 函館港南西方 海上総合訓練  
 下図に示す区域で、巡視船艇6隻、航空機1機による海上総合訓練が実施される。

期 日 平成16年8月1日0945～1115、1330～1500

区 域 下記2地点を結ぶ線の付近海域  
 (1)41-46-17.6N 140-40-02.4E  
 (2)41-43-56.6N 140-38-53.8E

海 図 W6、W9

出 所 函館海上保安部航行援助センター



16年323項 北海道南岸 - 函館港、第1区、第2区 航泊禁止

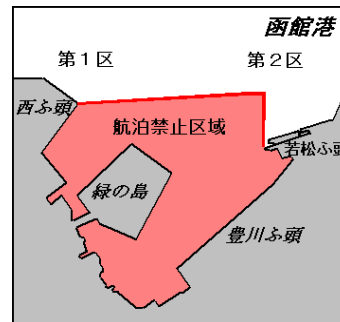
下図に示す区域で、花火大会実施に伴い、一般船舶の航泊が禁止される。

期 日 平成16年8月1日（予備日8月5日）の1945～2130

海 図 W6

備考 警戒する巡視艇の指示に従うこと

出 所 函館港長公示第3号（16.4.21）



16年324項 北海道南岸 - 浦河港西北西方 射撃訓練

一管区水路通報第25号242項関連

浦河港西北西方約18Mにある陸上自衛隊「静内対空射撃場」で、地对空誘導弾射撃訓練が実施される。

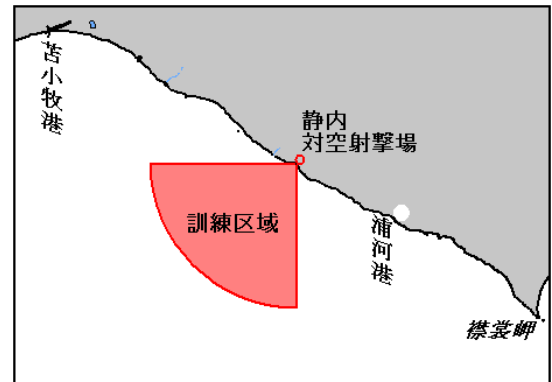
期 間 平成16年8月12日～8月18日の0800～1730

区 域 42-18-26N 142-26-33E  
 を中心とする半径40km、方位180°～270°の  
 扇形海面及びその上空

標 識 射撃開始及び終了時にサイレン吹鳴  
 及び信号弾発射  
 射撃時間中は監視塔に赤色吹流しを掲揚

海 図 W1030

出 所 防衛庁航空幕僚監部防衛部



16年325項 北海道南岸 - 十勝港 防波堤設置工事等

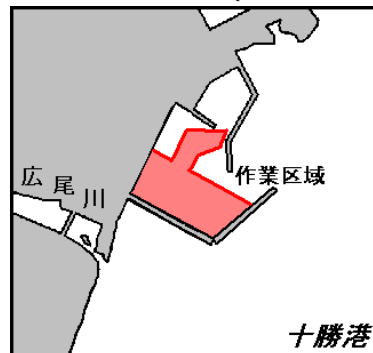
下図に示す区域で、起重機船による防波堤設置工事及び掘り下げ作業（潜水作業含む）が実施されている。

期 間 平成17年2月28日までの日出～日没

備考 潜水作業中は国際信号旗「A」掲揚

海 図 W35

出 所 広尾海上保安署

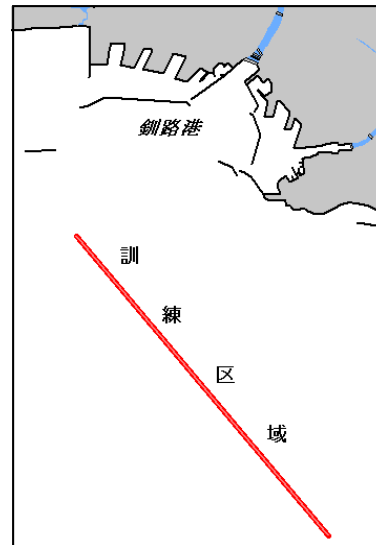


16年326項 北海道南岸 - 釧路港南方 海上総合訓練  
 下図に示す区域で、巡視船等5隻、航空機1機による海上総合訓練が実施される。

期 日 平成16年8月7日の1000～1200、1400～1600

区 域 下記2地点を結ぶ線の付近海域  
 (1) 42-57-46.8N 144-18-38.4E  
 (2) 42-54-10.8N 144-22-45.2E

海 図 W26  
 出 所 釧路海上保安部航行援助センター



16年327項 北海道東岸 - 羅臼港付近 海底送水管敷設  
 下図に示す区域で、起重機船及び潜水作業等による海底送水管の敷設作業が実施されている。

期 間 平成16年10月31日までの日出～日没（ただし、8月3日～15日の間は夜間作業）

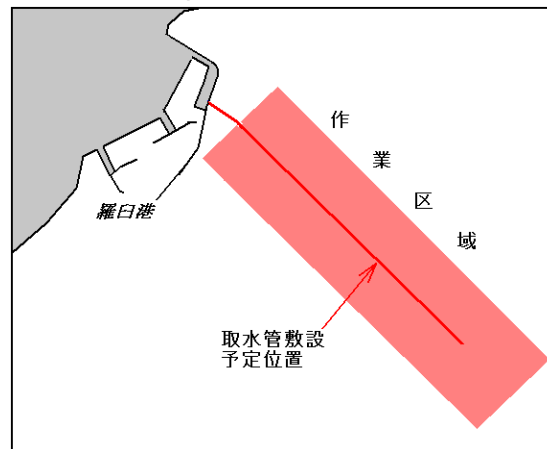
区 域 海底送水管敷設予定ルート  
 (1) 44-01-21N 145-12-16E（岸線上）  
 (2) 44-01-15N 145-12-27E  
 (3) 44-00-18N 145-13-47E

作業区域（下記4地点を順に結ぶ線に囲まれた区域）

(4) 44-00-56N 145-12-30E  
 (5) 44-01-15N 145-12-55E  
 (6) 44-00-01N 145-14-41E  
 (7) 43-59-43N 145-14-16E

備 考 夜間作業時は起重機船の周囲に灯付浮標を設置

海 図 W42、W1402  
 出 所 羅臼海上保安署



16年328項 北海道北岸 - 紋別港付近 深浅測量

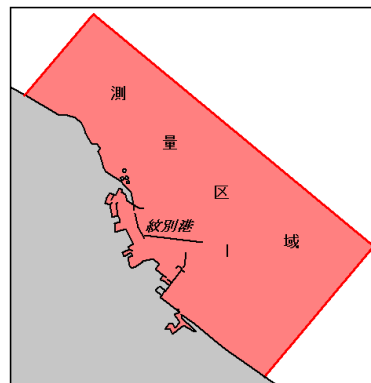
下図に示す区域で、作業船による深浅測量が実施される。

期 間 平成16年8月1日から9月15日までの日出～日没

区 域 下記4地点を順に結ぶ線と陸岸に囲まれた区域

(1) 44-22-33N 143-19-55E  
 (2) 44-23-38N 143-21-11E  
 (3) 44-20-32N 143-26-23E  
 (4) 44-18-42N 143-24-15E

海 図 W29、W1039  
 出 所 紋別海上保安部

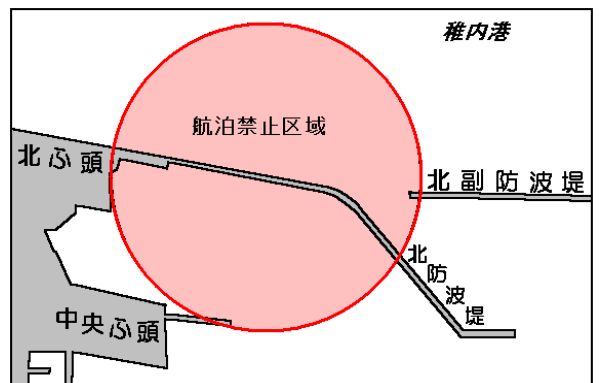


16年329項 北海道北岸 - 紋別港北西方、音標港 灯台移設(予告)  
音標港北防波堤灯台(44-42.5N 142-48.9E概位)は、下記地点に移設される。

名称 音標港北防波堤灯台  
位置 44-42-30.3N 142-48-52.9E  
高さ 平均水面上 8.7m  
移設予定日 平成16年8月5日  
移設位置 44-42-36.1N 142-48-56.3E  
移設後高さ 平均水面上 9.8m  
海図 W1039  
参考書誌 411 0421.5番  
出所 稚内航路標識事務所

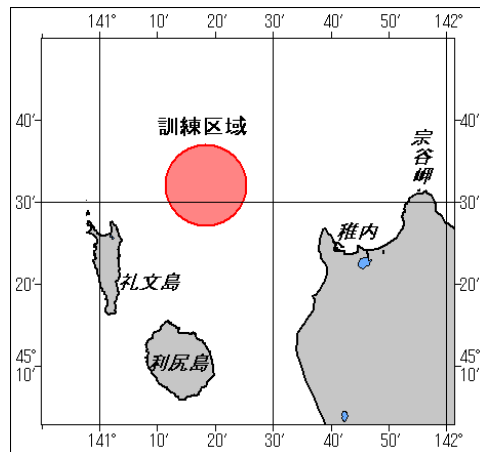
16年330項 北海道西岸 - 稚内港 航泊禁止  
花火大会の実施に伴い、下図に示す区域で一般船舶の航泊が禁止される。

期日 平成16年8月8日(予備日9日)の2030~2115  
区域 下記地点を中心とする半径440mの円内  
45-25-09.0N 141-41-14.2E  
海図 W1041  
備考 一般船舶は配備された巡視船、警戒船の指示に従うこと。  
出所 稚内港長公示第1号(平成16年7月23日)



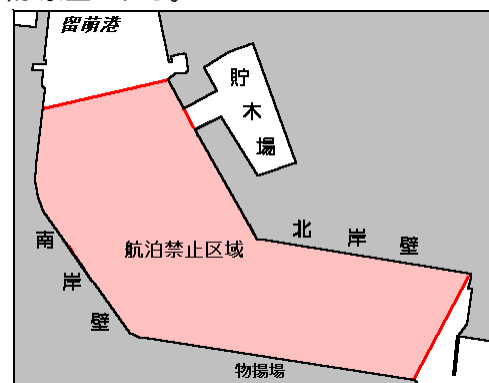
16年331項 北海道西岸 - 野寒布岬西北西方

下記区域で、巡視船2隻による射撃訓練が実施される。  
期間 平成16年8月17日(予備日18日) 1900~1600  
区域 下記地点を中心とする半径5Mの円内海域  
45-32.0N 141-18.5E  
標識 国際信号旗「NE4」掲揚  
警戒船 相互警戒  
海図 W1040  
出所 稚内海上保安部



16年332項 北海道西岸 - 留萌港、第1区、2区 航泊禁止  
花火大会の実施に伴い、下図に示す区域の一般船舶の航泊が禁止される。

期日 平成16年8月8日(予備日22日)の1945~2100  
海図 W1046  
出所 留萌港長公示第1号(16.7.27)



16年333項 北海道西岸 - 留萌港、第4区 赤旗ボンデン等設置

一管区水路通報第15号102項関連

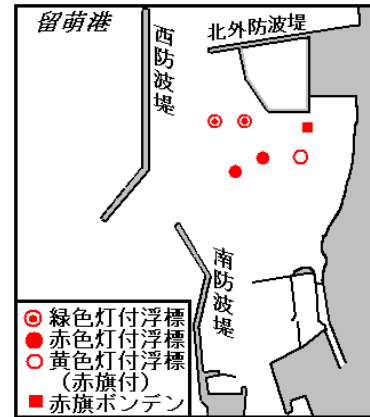
下図で示す地点に、赤旗ボンデンが設置される。

設置期間 平成16年8月10日から当分の間

位置 (1)43-58-01.0N 141-38-28.5E 既設黄色灯付浮標に赤旗を増設  
(2)43-58-09.8N 141-38-28.7E 赤旗ボンデン設置

海図 W1046

出所 留萌海上保安部航行援助センター



16年334項 北海道西岸 - 石狩湾港及び付近 深浅測量

下図に示す区域で、作業船による深浅測量が実施される。

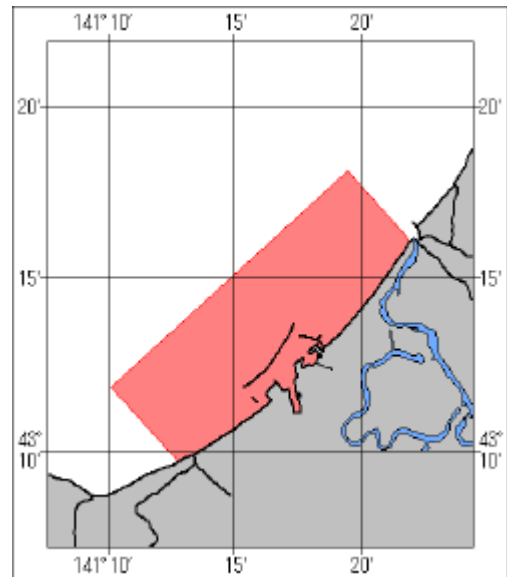
期間 平成16年8月1日～平成17年3月4日 日出～日没

区域 下記4地点を順に結ぶ線及び陸岸で囲まれる海域

- (1) 43-09-38N 141-12-52E
- (2) 43-11-51N 141-10-06E
- (3) 43-18-07N 141-19-32E
- (4) 43-16-03N 141-22-06E

海図 W28

出所 小樽海上保安部



16年335項 北海道西岸 - 石狩湾港

一管区水路通報16年第18号155項関連

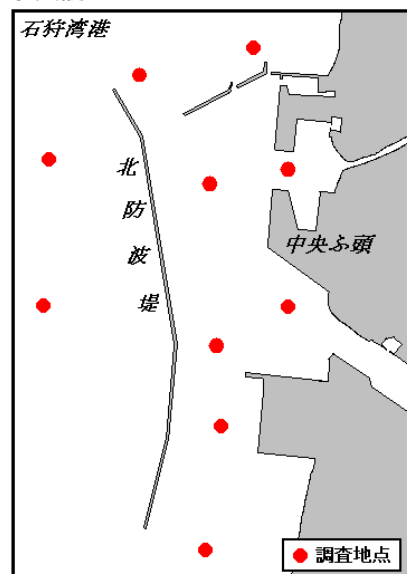
下図に示す地点で、作業船による水質調査が実施される。

期日 平成16年8月10日の日出～日没(予備日順延)

海図 W7

出所 小樽海上保安部

水質調査



16年336項 北海道西岸 - 小樽港、第1区 航泊禁止  
 端艇競争及び花火大会の実施に伴い、下図に示す区域の一般船舶の航泊が禁止される。

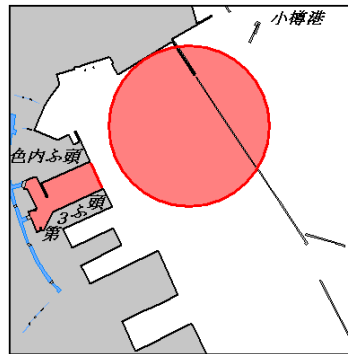
期 日 (1)平成16年8月1日0800～1430  
 (2)平成16年8月1日1930～2130

区 域 (1)下記地点を中心とする半径520mの円内  
 43-12-24.6N 141-00-51.0E  
 (2)第3ふ頭北側端と色内ふ頭南端を結ぶ  
 と陸岸に囲まれた区域

備 考 (1)端艇競争  
 (2)花火大会

海 図 W5

出 所 小樽港長公示第4号(16.7.23)



16年337項 北海道西岸 - 寿都港 灯浮標復旧

一管区水路通報16年第10号61項削除

寿都港第二北外防波堤東端灯浮標(42-47.0N 140-14.1概位)は、復旧された。

海 図 W22

参考書誌 411、0598.3番

出 所 小樽海上保安部

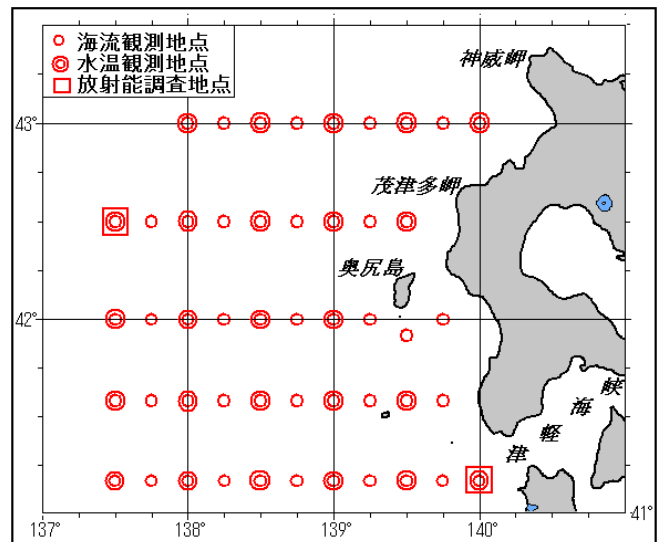
16年338項 北海道西岸 - 神威岬～竜飛埼 海洋調査

下図に示す地点で、巡視船による海流・水温観測及び放射能調査が実施される。

期 間 平成16年8月7日から9日まで

海 図 W43

出 所 第一管区海上保安本部海洋情報部



16年339項 北海道西岸～北海道南岸 海洋調査

下図に示す区域で、調査船「かいよう(3176t)」による堆積物採泥作業が実施される。

期 間 平成16年8月12日～19日まで

海 図 W433、W145

出 所 海洋研究開発機構

