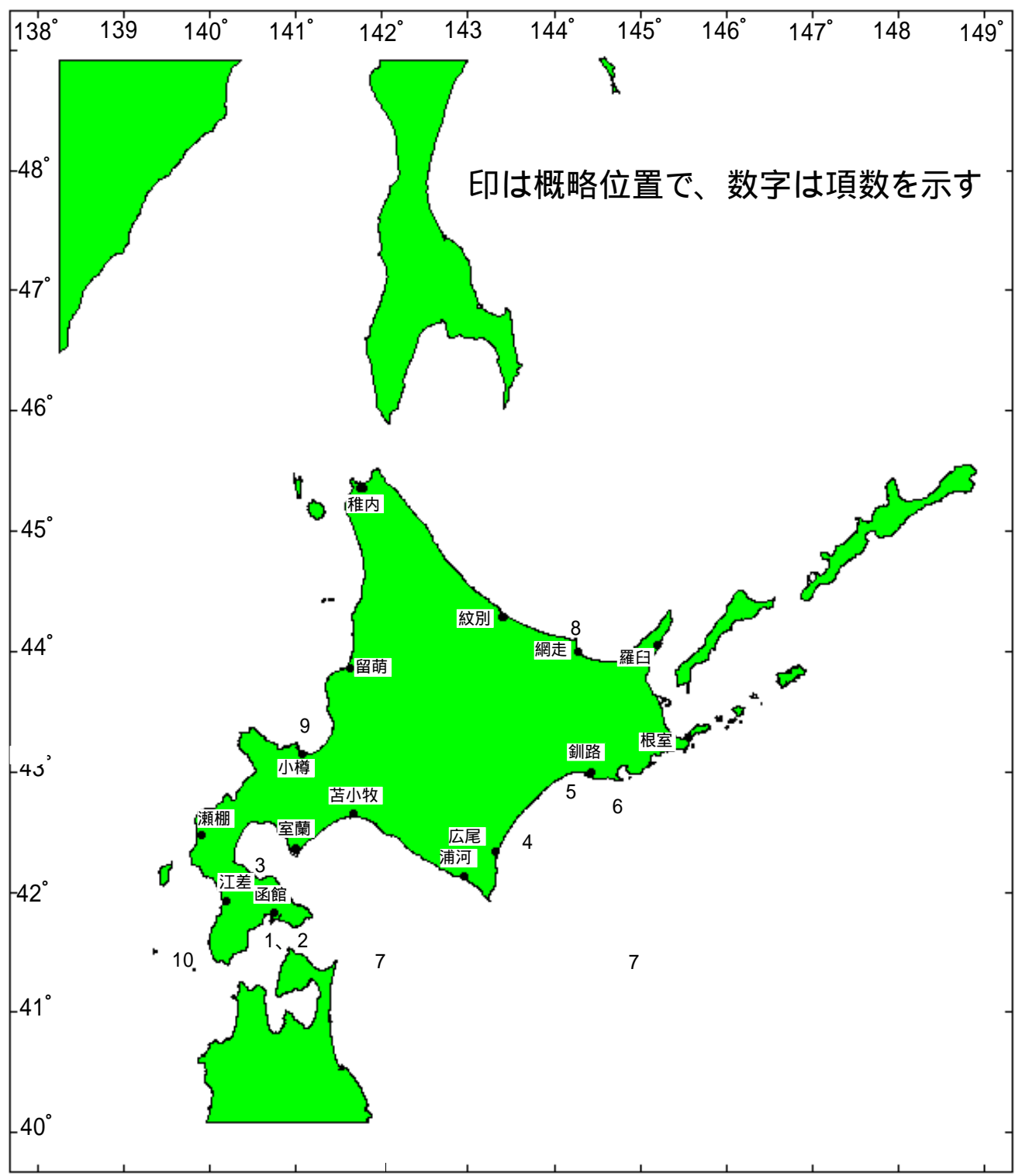


索引図



17年1項 北海道南岸 - 函館港、第5区、第6区 航泊禁止

一管区水路通報16年第38号461項削除

下図に示す区域は、函館港島防波堤及び函館港島防波堤灯台の倒壊に伴い一般船舶の航泊が禁止されている。

期間 当分の間

区域 下記4地点を順に結ぶ線に囲まれた区域

- 41-47-43.5N 140-41-34.4E
- 41-47-41.0N 140-41-32.0E
- 41-47-31.8N 140-41-49.5E
- 41-47-34.0N 140-41-51.9E

標識 前記4地点及び下記2地点に
灯付浮標・レーダー反射板付
単閃黄光4秒1閃
高さ約2m

が、設置

- 41-47-36.1N 140-41-40.7E
- 41-47-38.7N 140-41-43.2E

下記2地点の一部残在している防波堤上に
灯(柱)

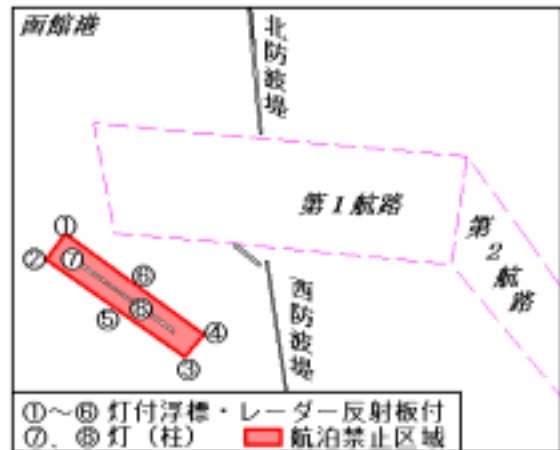
- 単閃黄光4秒1閃
高さ約1m

が、設置

- 41-47-41.0N 140-41-35.4E
- 41-47-36.2N 140-41-44.2E

海図 W 6、W 9

出所 函館港長



17年2項 北海道南岸 - 函館港、函館漁港 岸壁工事

下図に示す区域で、起重機船及び潜水作業等による岸壁工事が実施されている。

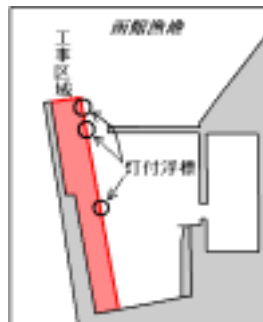
期間 平成17年8月26日までの日出～日没

海図 W 6

標識 灯付浮標3基設置

備考 汚泥防止フェンス設置

出所 函館海上保安部航行援助センター



17年3項 北海道南岸 - 内浦湾、森港北西方 灯台位置変更

落部港東野北防波堤灯台(42-12.9N 140-24.2E概位)位置変更。

名称 落部港東野北防波堤灯台

変更位置 42-13-17.5N 140-23-38.7E

海図 W 10、W 17、W 43、W 72

参照書誌 第411 0048.7番

出所 第一管区海上保安本部交通部

17年4項 北海道南岸 - 十勝港北東方 離岸堤工事

下図に示す区域で、離岸堤・消波ブロック設置作業が実施されている。

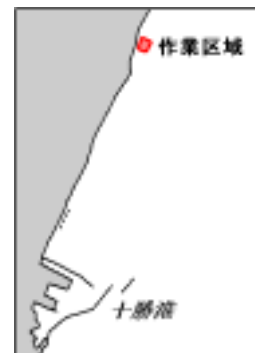
期間 平成17年1月20日までの日出～日没

区域 下記4地点を順に結ぶ線に囲まれた区域

- (1) 42-21-39.8N 143-21-17.5E
- (2) 42-21-37.4N 143-21-26.3E
- (3) 42-21-31.3N 143-21-23.3E
- (4) 42-21-33.8N 143-21-14.5E

海図 W 27

出所 広尾海上保安署



17年5項 北海道南岸 - 釧路港、外港付近 海底構造物

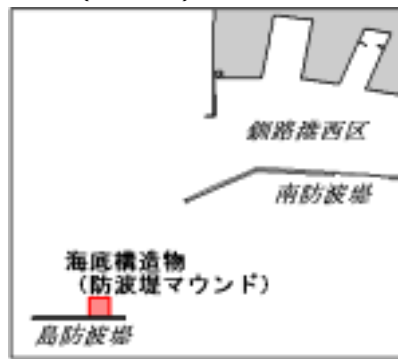
一管区水路通報16年第49号600項関連

下図に示す区域に海底構造物（島防波堤マウンド）が、設置（工事中）されている。

- 区域 下記4地点を順に結ぶ線に囲まれた区域
- (1) 42-58-48.9N 144-18-12.6E（岸線上）
 - (2) 42-58-52.2N 144-18-12.6E
 - (3) 42-58-52.1N 144-18-08.2E
 - (4) 42-58-48.9N 144-18-08.2E（岸線上）

海図 W31

出所 釧路設置路海上保安部



17年6項 北海道南岸 - 釧路港南南東方 海底線・海象計設置作業

下図に示す区域で、海象計及び同海底ケーブル敷設作業が実施されている。

期間 平成17年3月25日までの日出～日没

- 区域 下記15地点を順に結ぶ線上
- (1) 42-58-08.7N 144-23-23.2E（岸線上）
 - (2) 42-58-09.0N 144-23-23.3E
 - (3) 42-58-09.0N 144-23-23.1E
 - (4) 42-58-08.9N 144-23-23.1E
 - (5) 42-58-09.1N 144-23-22.4E
 - (6) 42-58-08.9N 144-23-21.9E
 - (7) 42-58-08.8N 144-23-20.5E
 - (8) 42-58-05.6N 144-23-17.0E
 - (9) 42-58-01.8N 144-23-09.8E
 - (10) 42-57-25.9N 144-22-51.8E
 - (11) 42-57-14.7N 144-23-38.0E
 - (12) 42-56-57.2N 144-22-23.2E
 - (13) 42-56-50.9N 144-22-22.3E
 - (14) 42-56-47.8N 144-22-24.5E
 - (15) 42-54-37.7N 144-23-50.0E（海象計）

海図 W26、W31

出所 釧路海上保安部航行援助センター



17年7項 北海道南岸 - 函館港～恵山岬～襟裳岬～納沙布岬南東方 海洋調査

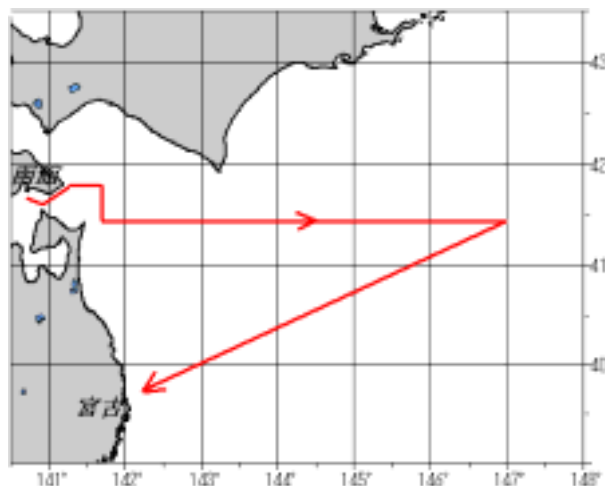
下図に示す区域で、観測船「高風丸(487t)」による海洋気象観測が実施される。

期間 平成17年1月20日から29日まで

海図 W1070

備考 水質調査、プランクトン調査、海潮流観測、汚染観測、放射能観測、海上・高層気象観測

出所 函館海洋気象台



17年8項 北海道北岸 - 能取岬西方 海底波高計撤去
一管区水路通報16年第47号575項削除（海底波高・ケーブル撤去）

下図に示す区域の海底波高計及び海底線が撤去された。

位置 (1) 44-08.8N 144-09.4E（海底波高計）
(2) 44-06.7N 144-08.5E（岸線上）

海図 W1039

出所 紋別海上保安部航行援助センター



17年9項 北海道西岸 - 石狩湾港 水質調査

一管区水路通報16年第18号155項関連

下図に示す地点で、作業船による水質調査が実施される。

期日 平成17年1月18日の日出～日没（予備日順延）

海図 W7

出所 小樽海上保安部



17年10項 北海道西岸 - 松前港北西方、江良漁港 灯台復旧（仮灯）

一管区水路通報16年第47号579項削除（仮復旧）

名称 江良港島防波堤灯台

期間 当分の間

位置 41-32.7N 139-59.2E（概位）

仮灯 単閃赤光4秒に1閃、光達距離2海里

海図 W10、W11

参考書誌 411 0633.8

出所 函館海上保安部航行援助センター

17年11項 海図改版

下記のとおり、海図が改版された。

W6 函館港（2004年12月刊行）

備考 これに伴い、W6 函館港（2001年10月刊行）は廃版となった。

出所 海上保安庁海洋情報部

17年12項 海図改版

下記のとおり、海図が改版された。

W17 内浦湾（2004年12月刊行）

備考 これに伴い、W17 内浦湾（2001年11月刊行）は廃版となった。

出所 海上保安庁海洋情報部