

# 一管区水路通報第6号

平成17年2月10日

第一管区海上保安本部

第57項	北海道南岸	苫小牧港	灯付浮標等点検整備
第58項	北海道南岸	襟裳岬南西方	射撃訓練
第59項	北海道南岸	襟裳岬	無線方位信号所一時業務休止
第60項	北海道南岸	厚岸港付近	灯浮標一時撤去(予告)
第61項	北海道南岸	落石岬南南東方	武器発射試験
第62項	北海道北岸	網走港	水路測量
第63項	北海道北岸	網走港	水路測量
第64項	津軽海峡	西口付近	射撃訓練
第65項	津軽海峡	東口東方	射撃訓練
第66項	津軽海峡	東口付近	救難訓練

水路通報の内容については、インターネット及びFAXで入手出来ます。

インターネットアドレス <http://www1.kaiho.mlit.go.jp/KAN1/tuho/index.html>

FAX番号 0134-32-9319(情報ボックス)

100#:最新号、1~50#:バックナンバー(数字は号数)  
0134-27-6190(ポーリングサービス)

一管区水路通報や水路図誌に関するお問い合わせは下記へどうぞ。

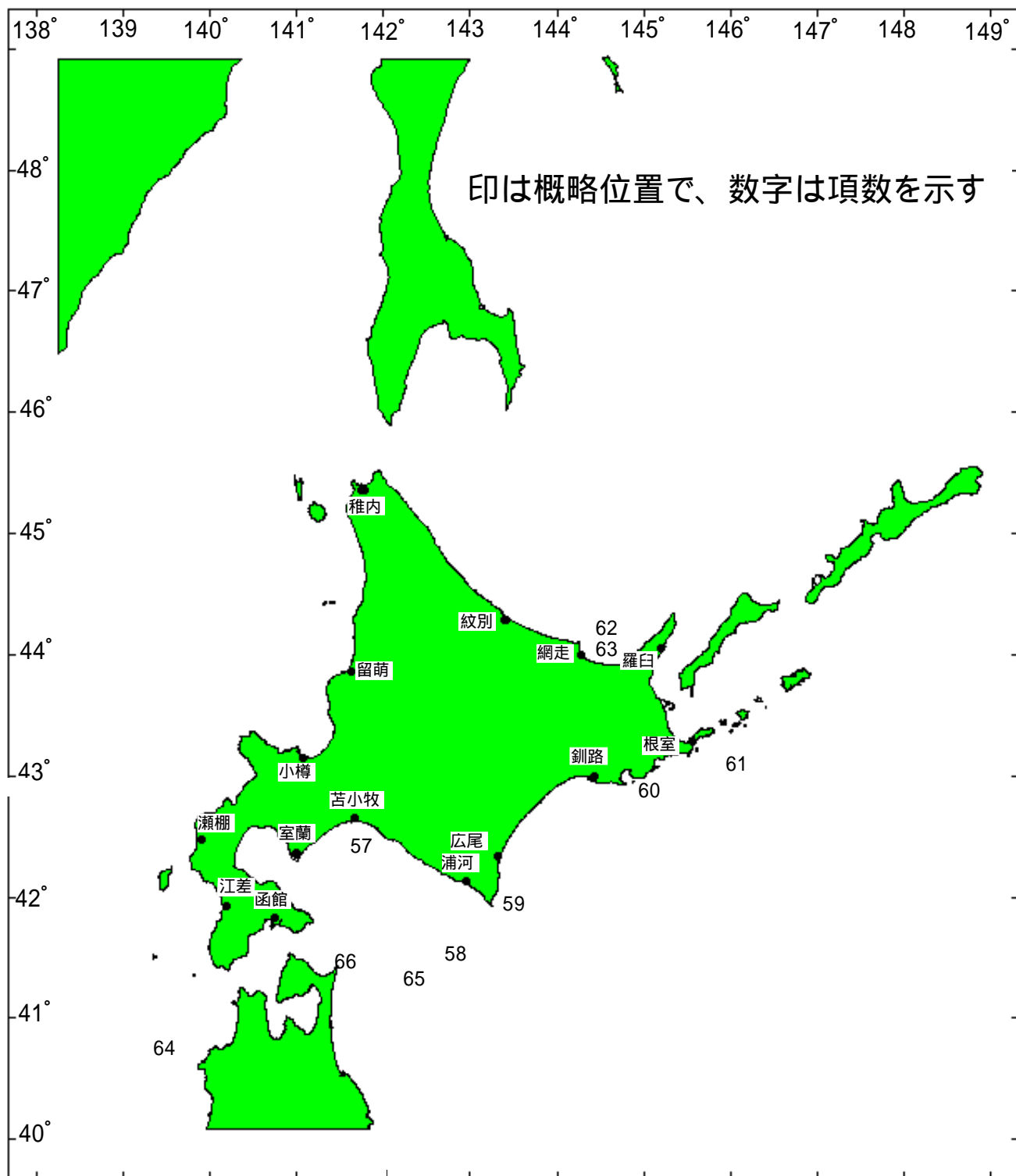
第一管区海上保安本部海洋情報部 監理課 情報係

〒047-8560 小樽市港町5番3号小樽港湾合同庁舎(5階)

TEL(0134)27-0118(内線2515) FAX(0134)32-9301

メールアドレス [sodan1@jodc.go.jp](mailto:sodan1@jodc.go.jp)

# 索引図



17年57項 北海道南岸 - 苫小牧港、第4区 灯付浮標等点検整備

下図に示す灯付浮標及び導標の潜水作業等による点検整備が実施されている。

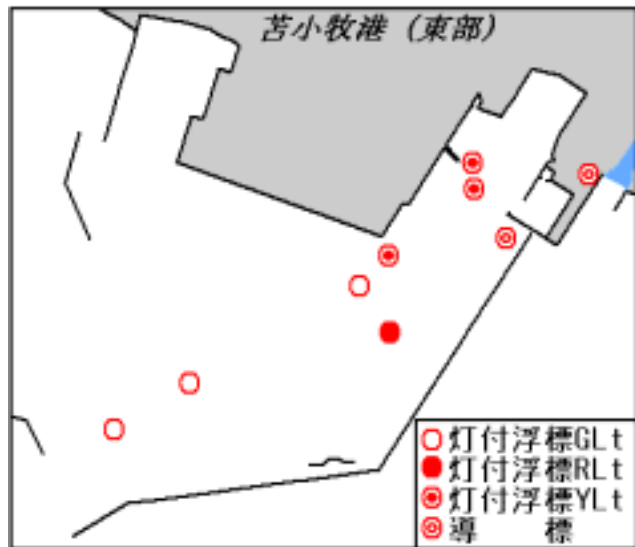
期間 平成17年3月22日まで（予備日を含む）の日出～日没

海図 W1033B

備考 導標点検整備

灯付浮標は陸揚げ整備中、仮灯設置

出所 苫小牧港長



17年58項 北海道南岸 - 襟裳岬南西方 射撃訓練

下図に示す区域で、航空自衛隊による空対空射撃訓練が実施される。

期間 平成17年3月1日から4月30日までの日曜日及び祝日を除く毎日0800～1700

区域 下記6地点により囲まれる区域

(1) 41-43-09N 142-59-46E

(2) 41-20-10N 142-59-46E

(3) 41-20-10N 142-07-47E

(4) 41-45-39N 142-05-17E

(5) 41-27-10N 142-42-46E

(6) 41-44-09N 142-57-46E

海図 W43、W1030

出所 防衛庁航空幕僚監部防衛部



17年59項 北海道南岸 - 襟裳岬 無線方位信号所一時業務休止

一管区水路通報平成17年第5号49項削除（期間訂正）

襟裳岬無線方位信号所の空中線改修機器整備に伴い、下記のとおり一時業務が休止される。

期間 平成17年2月21日から2月25日までの毎日0835～1730の間

休止内容 襟裳岬灯台の船舶気象通報ラジオ放送（1670.5kHz）

出所 第一管区海上保安本部交通部

17年60項 北海道南岸 - 厚岸港付近 灯浮標一時撤去（予告）

下記灯浮標は、一時撤去される。

期間 平成17年2月下旬～4月下旬

灯浮標 (1) アイカップ埼沖灯浮標（43-00-33.2N 144-49-33.6E）

(2) 厚岸港バラサン埼北西方灯浮標（43-02-33.1N 144-49-40.8E）

(3) 厚岸港灯浮標（43-02-55.2N 144-50-19.6E）

海図 W36(厚岸港)

出所 第一管区海上保安本部交通部

17年61項 北海道南岸 - 落石岬南南東方 武器発射試験

下図に示す区域で、巡視船による武器発射試験が実施される。

期 日 平成17年2月25日（予備日26日、27日）の1000～1700

区 域 42-55-09N 145-38-45E の地点を中心とする半径5海里の円内及びその上空

海 図 W25、W1032

出 所 第一管区海上保安本部船舶技術部



17年62項 北海道北岸 - 網走港 水路測量

下図に示す区域で、水路測量が実施される。

期 間 平成17年2月18日から3月10日まで

海 図 W29

出 所 第一管区海上保安本部海洋情報部



17年63項 北海道北岸 - 網走港 水路測量

一管区水路通報平成17年第2号22項削除

下図に示す区域で、作業船による水路測量が実施される。

期 間 平成17年2月10日から2月25日まで（このうち2日間）の日出～日没

区 域 下記(1)～(3)を順に結ぶ線、(4)～(5)を結ぶ線及び陸岸に囲まれた区域

(1) 44-01-33N 144-16-54E（岸線上）

(2) 44-01-25N 144-16-58E

(3) 44-01-25N 144-16-49E（岸線上）

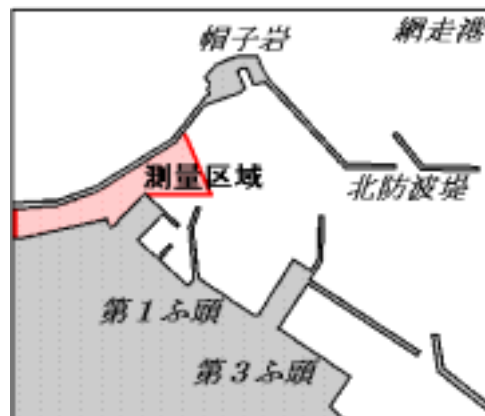
(4) 44-01-20N 144-16-22E（岸線上）

(5) 44-01-24N 144-16-23E（岸線上）

海 図 W29

備 考 作業船は白紅白旗掲揚

出 所 紋別海上保安部航行援助センター



17年64項 津軽海峡 - 西口付近 射撃訓練

下図に示す区域で航空機2機による対水上射撃訓練が実施される。

期日 平成17年3月1日から3日までの0600～1800

区域 下記地点を中心とする半径10海里の円内

40-55-09N 139-04-48E

海図 W10、W43

出所 防衛庁海上幕僚監部防衛部



17年65項 津軽海峡 - 東口東方 射撃訓練

下図に示す区域で航空機2機による対水上射撃訓練が実施される。

期日 平成17年3月1日から3日までの0600～1800

区域 下記地点を中心とする半径15海里の円内

41-20-10N 142-29-47E

海図 W43、W53

出所 防衛庁海上幕僚監部防衛部



17年66項 津軽海峡 - 東口付近 救難訓練

下図に示す区域で、航空機3機（固定翼機1機、回転翼機2機）及び巡視船1隻による救難訓練が実施される。

期日 平成17年2月15日の1500～1825

区域 下記地点を中心とする半径7海里円内

41-33.2N 141-15.0E

海図 W10、W1030

備考 照明弾発射(1757～1819)

出所 函館航空基地

