

一管区水路通報第 1 4 号

平成 1 7 年 4 月 8 日

第一管区海上保安本部

第 1 4 4 項	北海道南岸	苫小牧港南方	救難訓練
第 1 4 5 項	北海道南岸	釧路港	防波堤延長工事等
第 1 4 6 項	北海道南岸	釧路港	灯浮標移設(予告)
第 1 4 7 項	北海道南岸	釧路港	岸壁等改良工事
第 1 4 8 項	北海道南岸	本州東岸	海底地形調査
第 1 4 9 項	北海道北岸	サロマ湖口	固定杭灯復旧
第 1 5 0 項	北海道西岸	石狩湾北方	救難訓練
第 1 5 1 項	北海道西岸	岩内港西方	救難訓練
第 1 5 2 項	本州東岸		海洋調査

水路通報の内容については、インターネット及びFAXで入手出来ます。

インターネットアドレス <http://www1.kaiho.mlit.go.jp/KAN1/tuho/index.html>

F A X 番号 0134-32-9319 (情報ボックス)

100#:最新号、1~50#:バックナンバー (数字は号数)

0134-27-6190 (ポーリングサービス)

一管区水路通報や水路図誌に関するお問い合わせは下記へどうぞ。

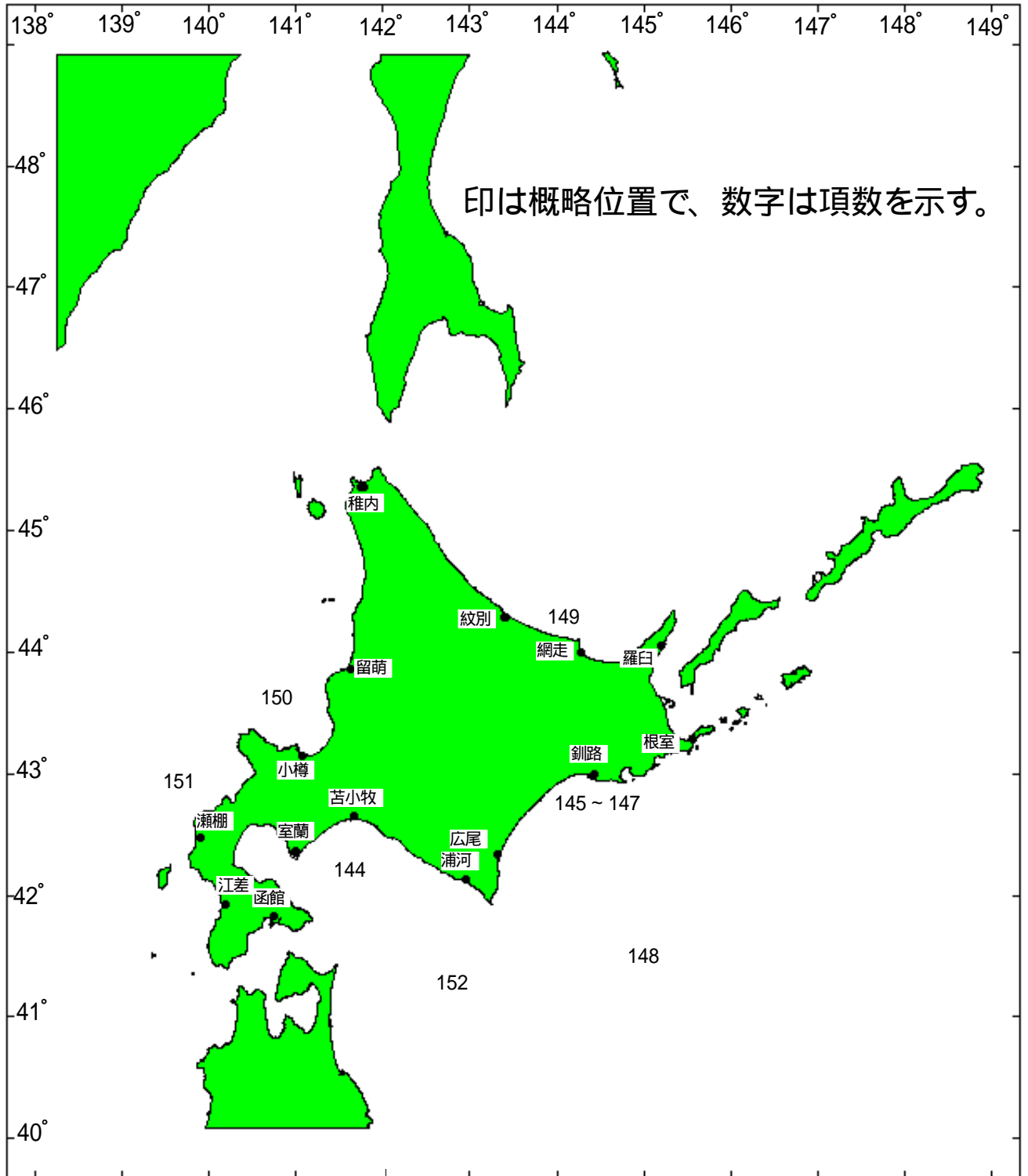
第一管区海上保安本部海洋情報部 監理課 情報係

〒047-8560 小樽市港町 5 番 3 号小樽港湾合同庁舎(5階)

TEL(0134)27-0118(内線2515) FAX(0134)32-9301

メールアドレス sodan1@jodc.go.jp

索引図



17年144項 北海道南岸 - 苫小牧港南方 救難訓練

下図に示す区域で、自衛隊航空機による照明筒等を投下する救難訓練が実施されている。

- 期 間 平成17年6月30日までの0800～2100
(土曜日、日曜日及び祝日を除く)
- 区 域 下記4地点を順に結ぶ線に囲まれた区域
- (1) 42-20-09N 141-19-46E
 - (2) 42-20-09N 141-59-46E
 - (3) 41-50-09N 141-59-46E
 - (4) 41-50-09N 141-19-46E

海 図 W1030
出 所 航空自衛隊千歳救難隊

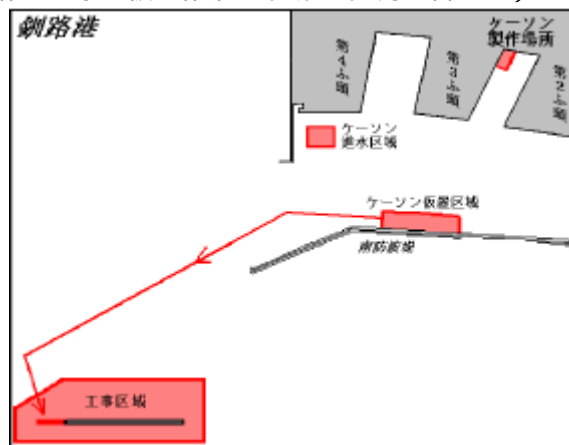


17年145項 北海道南岸 - 釧路港、西区及び外港 防波堤延長工事等

下図に示す区域で、防波堤延長工事及びそれに伴うケーソンの製作・進水・仮置き・曳航が実施されている。

期 間 平成18年1月30日まで (ケーソン製作・進水・仮置作業は平成17年7月15日まで)

海 図 W31
出 所 釧路海上保安部航行援助センター



17年146項 北海道南岸 - 釧路港、外港 灯浮標移設(予告)

下記灯浮標は、防波堤延長工事に伴い移設される。

- 名 称 (1) 開発局釧路港西港区島防波堤東方灯浮標 (42-58-48.2N 144-18-41.4E概位)
(2) 開発局釧路港西港区島防波堤西方灯浮標 (42-58-48.2N 144-17-25.4E概位)

期 日 平成17年4月11日

移設位置 (1) 42-58-48.2N 144-18-43.4E
(2) 42-58-48.2N 144-17-23.6E

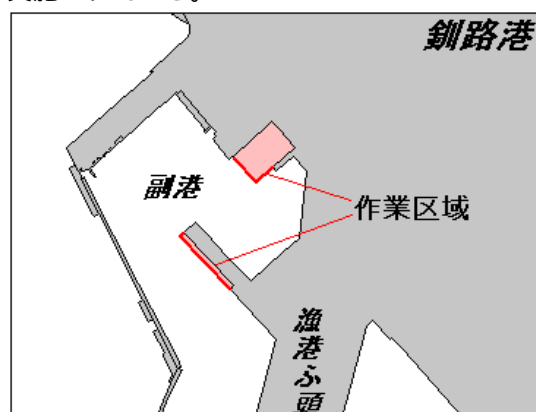
海 図 W31
参照書誌 411 0129.4、0129.5番
出 所 釧路海上保安部航行援助センター

17年147項 北海道南岸 - 釧路港、東区第2区 岸壁等改良工事

下図に示す区域で、岸壁及び物揚場の改良工事が実施されている。

期 間 平成17年8月31日まで 日出～日没

海 図 W31
出 所 釧路海上保安部航行援助センター



17年148項 北海道南岸 - 本州東岸 海底地形調査

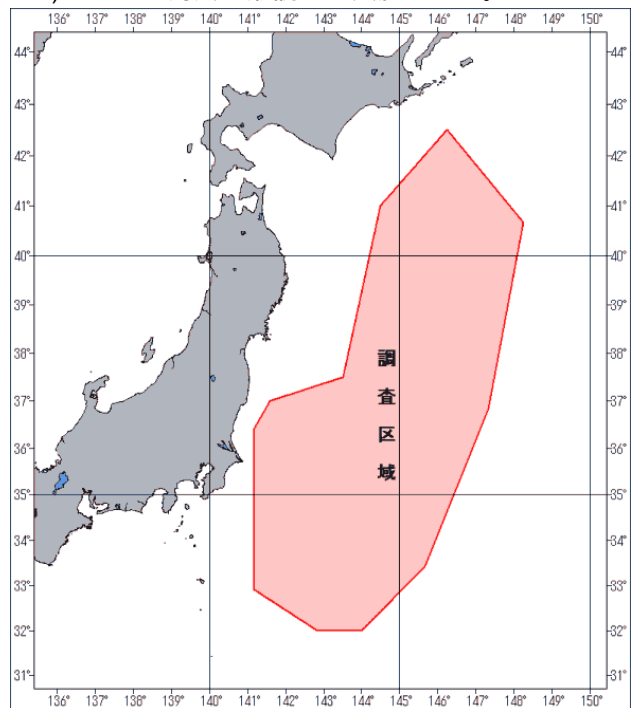
下記区域で、測量船「昭洋(3,100t)」及び「拓洋(2,500t)」による海底地形調査が実施される。

期 間 平成17年4月18日～5月10日

区 域 下記11地点を順に結ぶ線で囲まれた海域

- (1) 42-30N 146-15E
- (2) 40-40N 148-15E
- (3) 36-50N 147-20E
- (4) 33-25N 145-40E
- (5) 32-00N 144-00E
- (6) 32-00N 142-50E
- (7) 32-55N 141-10E
- (8) 36-25N 141-10E
- (9) 37-00N 141-35E
- (10) 37-30N 143-30E
- (11) 41-00N 144-30E

備 考 長さ200mのケーブルを曳航
 標 識 白紅白旗掲揚
 海 図 W1070
 出 所 海上保安庁海洋情報部



17年149項 北海道北岸 - サロマ湖口 固定杭灯復旧

一管区水路通報16年48号584I項、17年13号137項削除

アイスブーム(防氷ネット)の撤去に伴い、一時休止していた下記固定杭灯は復旧された。

- 名 称
- (1) サロマ湖港防氷堤第1号固定杭灯 (44-10-35.6N 143-46-46.9E概位)
 - (2) サロマ湖港防氷堤第2号固定杭灯 (44-10-32.1N 143-46-46.4E概位)
 - (3) サロマ湖港防氷堤第3号固定杭灯 (44-10-28.6N 143-46-46.7E概位)
 - (4) サロマ湖港防氷堤第4号固定杭灯 (44-10-25.1N 143-46-47.8E概位)
 - (5) サロマ湖港防氷堤第5号固定杭灯 (44-10-21.8N 143-46-49.6E概位)
 - (6) サロマ湖港防氷堤第6号固定杭灯 (44-10-19.1N 143-46-52.9E概位)
 - (7) サロマ湖港防氷堤第7号固定杭灯 (44-10-17.4N 143-46-57.2E概位)
 - (8) サロマ湖港防氷堤第8号固定杭灯 (44-10-16.9N 143-47-02.0E概位)
 - (9) サロマ湖港防氷堤第9号固定杭灯 (44-10-17.7N 143-47-06.9E概位)
 - (10) サロマ湖港防氷堤第10号固定杭灯 (44-10-19.7N 143-47-11.0E概位)
 - (11) サロマ湖港防氷堤第11号固定杭灯 (44-10-22.0N 143-47-14.7E概位)
 - (12) サロマ湖港防氷堤第12号固定杭灯 (44-10-24.7N 143-47-17.9E概位)
 - (13) サロマ湖港防氷堤第13号固定杭灯 (44-10-27.8N 143-47-20.4E概位)
 - (14) サロマ湖港防氷堤第14号固定杭灯 (44-10-31.1N 143-47-22.3E概位)

海 図 W1039

参考書誌 411 0410.31～0410.39、0410.85～0410.89

出 所 紋別海上保安部航行援助センター

17年150項 北海道西岸 - 石狩湾北方 救難訓練

下図に示す区域で、自衛隊航空機による照明筒等を投下する救難訓練が実施されている。

期 間 平成17年6月30日までの0800～2100

(土曜日、日曜日及び祝日を除く)

区 域 下記4地点を順に結ぶ線に囲まれた区域

- (1) 44-00-08N 140-29-46E
- (2) 44-00-08N 140-59-46E
- (3) 43-30-08N 140-59-46E
- (4) 43-30-08N 140-29-46E

海 図 W41

出 所 航空自衛隊千歳救難隊



17年151項 北海道西岸 - 岩内港西方 救難訓練

下図に示す区域で、自衛隊航空機による照明筒等を投下する救難訓練が実施されている。

期 間 平成17年6月30日までの0800～2100

(土曜日、日曜日及び祝日を除く)

区 域 下記4地点を順に結ぶ線に囲まれた区域

(1) 43-00-09N 139-29-47E

(2) 43-00-09N 139-49-47E

(3) 42-45-09N 139-49-47E

(4) 42-45-09N 139-29-47E

海 図 W11

出 所 航空自衛隊千歳救難隊



17年152項 本州東岸 - 海洋調査

下記区域で、「淡青丸(479.5t)」による海洋調査が実施される。

期 間 平成17年4月11日～20日

区 域 下記4地点を順に結ぶ線で囲まれた海域

(1) 40-45N 141-47E

(2) 40-45N 144-00E

(3) 41-20N 144-00E

(4) 41-20N 141-47E

海 図 W43

出 所 第二管区海上保安本部海洋情報部

