

一管区水路通報第 2 0 号

平成 1 7 年 5 月 2 7 日

第一管区海上保安本部

第 2 0 4 項	北海道南岸	厚岸湾	小型船舶操縦訓練
第 2 0 5 項	北海道南岸	厚岸湾南方 ~ 納沙布岬南方	海洋調査等
第 2 0 6 項	北海道東方	貝殻島周辺	集団操業
第 2 0 7 項	北海道西岸	宗谷海峡	水路測量
第 2 0 8 項	北海道西岸	石狩湾港	檢疫錨地設定 (訂正)
第 2 0 9 項	津軽海峡	西口付近	射撃訓練
第 2 1 0 項	津軽海峡	東口東方	射撃訓練
第 2 1 1 項	北海道南岸 ~ 本州東岸		水産資源調査

水路通報の内容については、インターネット及びFAXで入手出来ます。

インターネットアドレス <http://www1.kaiho.mlit.go.jp/KAN1/tuho/index.html>

F A X 番号 0134-32-9319 (情報ボックス)

100#:最新号、1~50#:バックナンバー (数字は号数)

0134-27-6190 (ポーリングサービス)

一管区水路通報や水路図誌に関するお問い合わせは下記どうぞ。

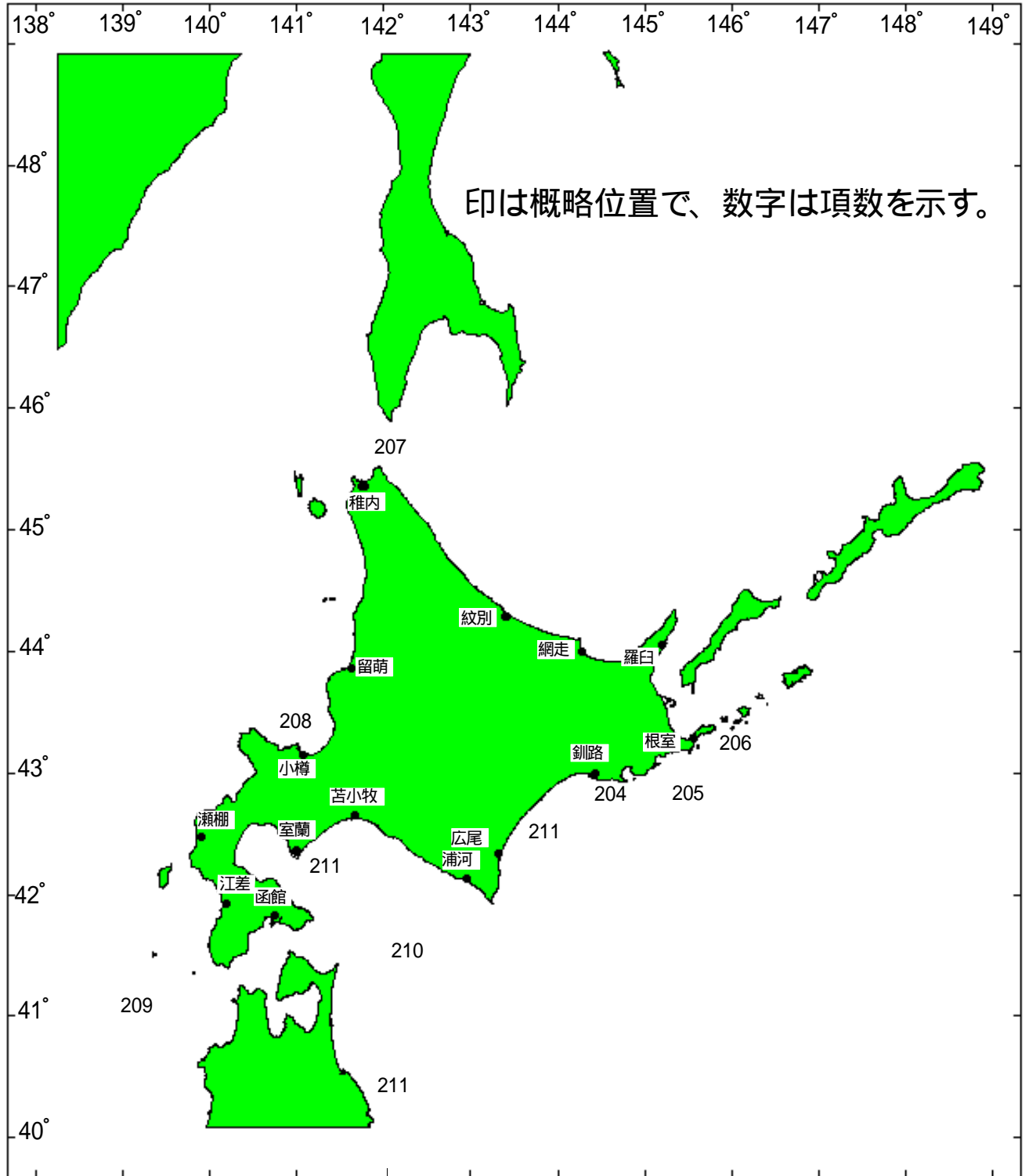
第一管区海上保安本部海洋情報部 監理課 情報係

〒047-8560 小樽市港町 5 番 3 号小樽港湾合同庁舎 (5階)

TEL(0134)27-0118(内線2515) FAX(0134)32-9301

メールアドレス sodan1@jodc.go.jp

索引図



17年204項 北海道南岸 - 厚岸湾 小型船舶操縦訓練

下記区域で、実習船による小型船舶操縦訓練が実施される。

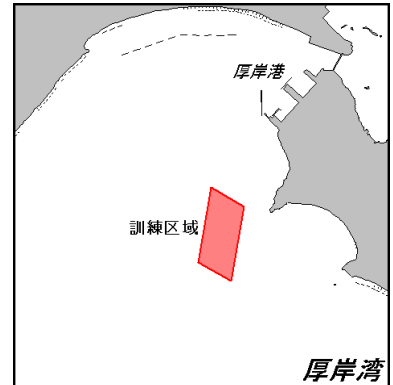
期 間 平成17年6月7日～11月30日 1000～1400

区 域 下記4地点を順に結ぶ線で囲まれた海域

- (1) 43-01-10.2N 144-48-54.0E
- (2) 43-00-55.0N 144-49-29.3E
- (3) 42-59-56.0N 144-49-15.1E
- (4) 43-00-11.0N 144-48-39.7E

海 図 W36

出 所 釧路海上保安部



17年205項 北海道南岸 - 厚岸湾南方～納沙布岬南方 海洋調査等

下図に示す区域で、調査船「探海丸(168t)」による海洋調査及び海底流速計の設置が行われる。

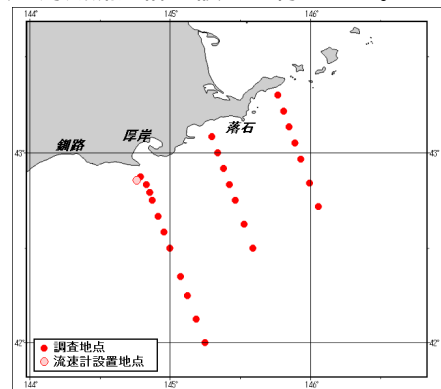
調 査 期 間 平成17年5月31日～6月3日

流速計設置期間 平成17年6月1日～平成18年6月1日

流速計設置位置 42-51.7N 144-46.4E

海 図 W26、W1032

出 所 北海道区水産研究所



17年206項 北海道東方 - 貝殻島周辺 集団操業

下記区域で、昆布漁に伴う漁船の一斉出漁及び集団操業が実施される。

期 間 平成17年6月1日～9月30日 0600～1400

出漁位置 下記2地点を結ぶ線上の西側(0600一斉出漁)

- (1) 43-23-35N 145-49-11E (橙色浮標設置)
- (2) 43-22-24N 145-49-55E (橙色浮標設置)

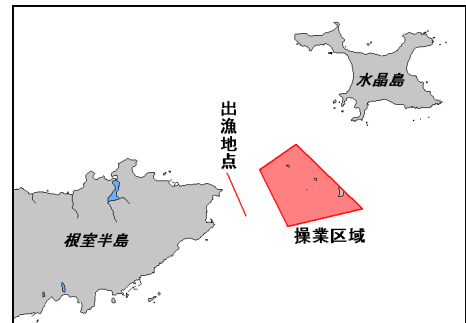
操業区域 下記4地点を順に結ぶ線で囲まれる海域

- (3) 43-23-40N 145-50-26E (赤色浮標設置)
- (4) 43-24-23N 145-51-48E (白色浮標設置)
- (5) 43-22-36N 145-54-20E (赤色浮標設置)
- (6) 43-22-06N 145-51-30E (赤色浮標設置)

操業隻数 約280隻

海 図 W8

出 所 根室海上保安部



17年207項 北海道西岸 - 宗谷海峡 水路測量

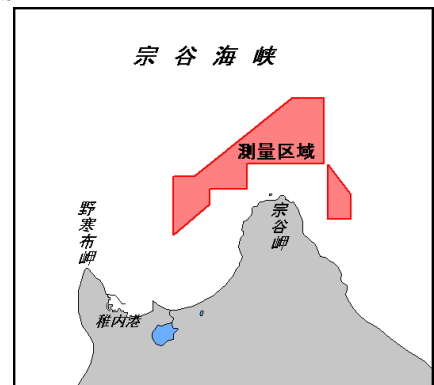
右図に示す区域で、測量船「天洋」による水路測量が実施される。

期 間 平成17年6月7日～22日

標 識 白紅白旗掲揚

海 図 W1040

出 所 第一管区海上保安本部海洋情報部



17年208項 北海道西岸 - 石狩湾港

一管区水路通報17年18号192項削除

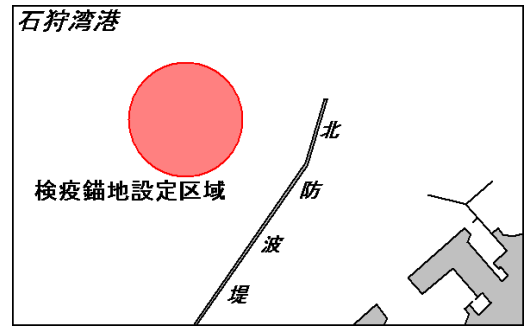
下記区域に検疫錨地が設定された。

区域 43-13-36.5N 141-16-28.6E
を中心とする半径500mの円内海域

海図 W7

出所 平成17年厚生労働省告示第231号

検疫錨地設定(訂正)



17年209項 津軽海峡 - 西口付近 射撃訓練

下記区域で、自衛隊航空機2機による水上射撃訓練が実施される。

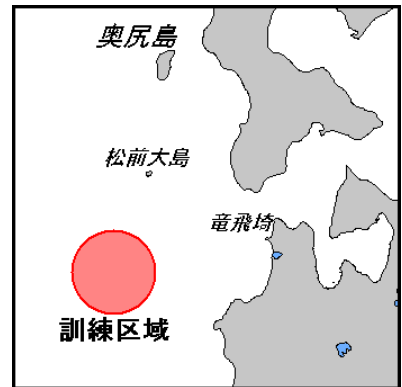
期日 平成17年6月7日、8日(予備日9日) 0700~1800

区域 下記地点を中心とする半径15海里の円内

40-55-09N 139-04-48E

海図 W10、W43

出所 海上自衛隊大湊地方総監部



17年210項 津軽海峡 - 東口東方 射撃訓練

下記区域で、自衛隊航空機2機による水上射撃訓練が実施される。

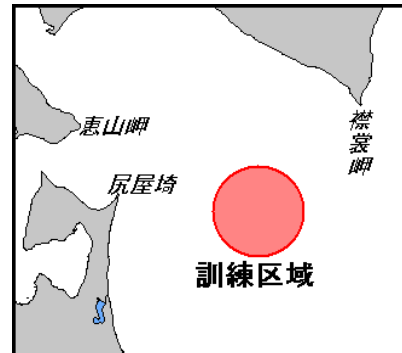
期日 平成17年6月7日、8日(予備日9日) 0600~1900

区域 下記地点を中心とする半径15海里の円内

41-20-10N 142-29-47E

海図 W43、W53

出所 海上自衛隊大湊地方総監部



17年211項 北海道南岸~本州東岸 - 水産資源調査

下図に示す区域で調査船「第七開洋丸(499t)」によるスケトウダラのトロール曳網調査、プランクトン採集及び海洋観測等が実施される。

期間 平成17年5月30日~7月6日

区域 右図における調査区域内の水深50m~500mの海域

海図 W34、W43、W72、W1070

出所 水産総合研究センター

