

一管区水路通報第24号

平成17年6月24日

第一管区海上保安本部

第249項	北海道南岸	白老港	水路測量
第250項	北海道南岸	十勝港	掘り下げ作業
第251項	北海道南岸	十勝港北東方	揚陸訓練
第252項	北海道南岸	十勝港北東方	魚礁設置作業
第253項	北海道南岸	落石岬南南東方	武器発射試験
第254項	北海道東岸	羅臼港	水質調査
第255項	北海道北岸	能取岬北東方	射撃訓練
第256項	北海道北岸	紋別港	ケーソン進水・仮置き
第257項	北海道西岸	野寒布岬西北西方	射撃訓練
第258項	北海道西岸	天売島	掘り下げ作業
第259項	北海道西岸	留萌港	航泊禁止
第260項	北海道西岸	増毛港	埋め立て作業等
第261項	北海道西岸	石狩川河口付近	水路測量
第262項	北海道西岸	石狩湾港及び付近	潜水調査作業
第263項	北海道西岸	小樽港	小型船舶操縦訓練
第264項			補正図発行

水路通報の内容については、インターネット及びFAXで入手出来ます。

インターネットアドレス <http://www1.kaiho.mlit.go.jp/KAN1/tuho/index.html>

FAX番号 0134-32-9319 (情報ボックス)

100#:最新号、1~50#:バックナンバー (数字は号数)

0134-27-6190 (ポーリングサービス)

一管区水路通報や水路図誌に関するお問い合わせは下記へどうぞ。

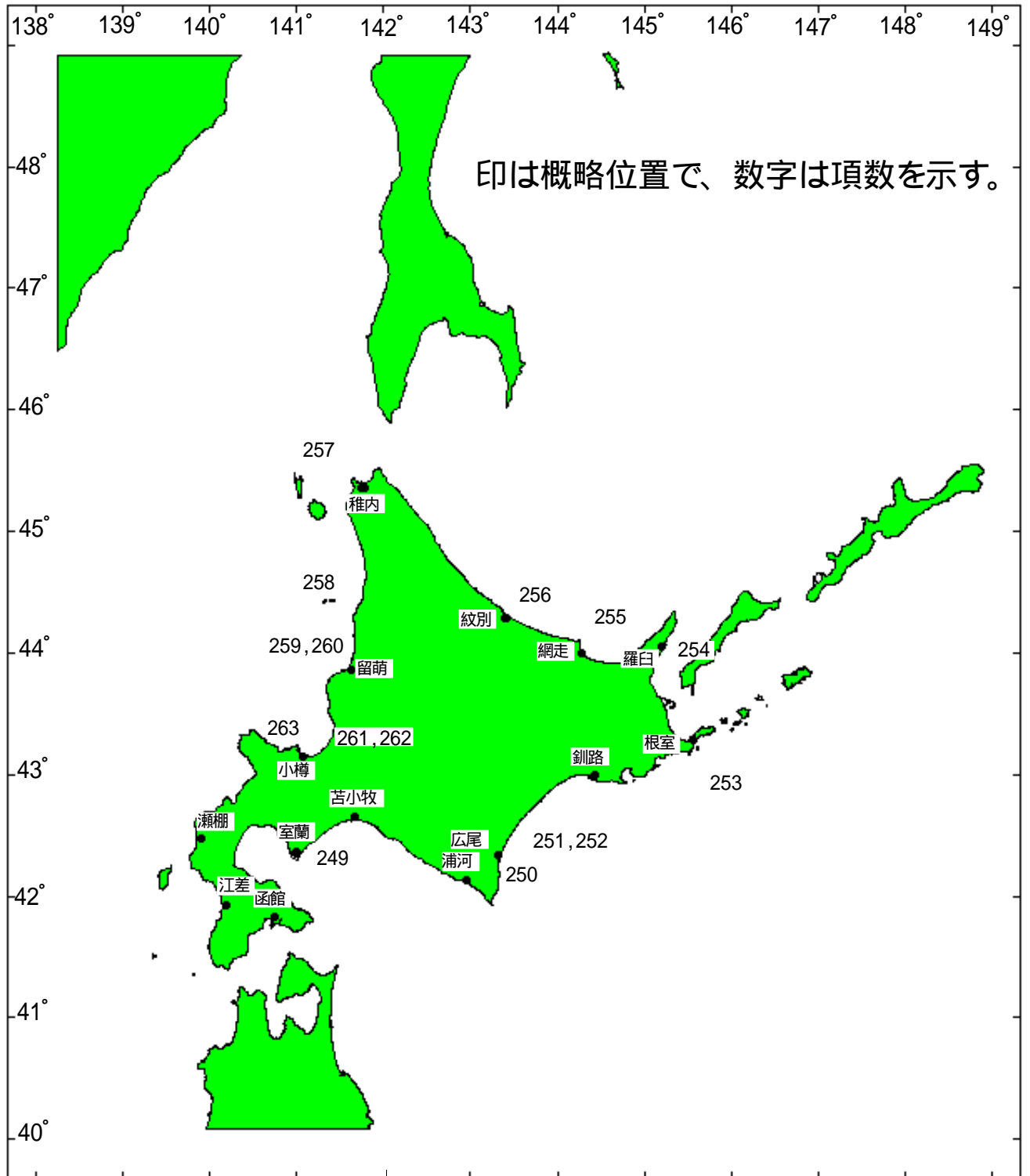
第一管区海上保安本部海洋情報部 監理課 情報係

〒047-8560 小樽市港町5番3号小樽港湾合同庁舎(5階)

TEL(0134)27-0118(内線2515) FAX(0134)32-9301

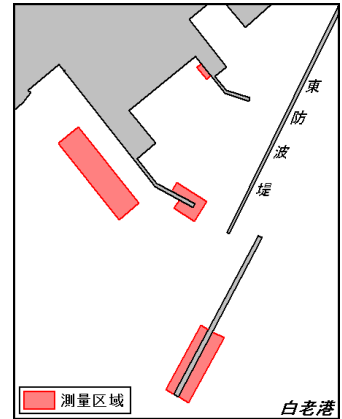
メールアドレス sodan1@jodc.go.jp

索引図

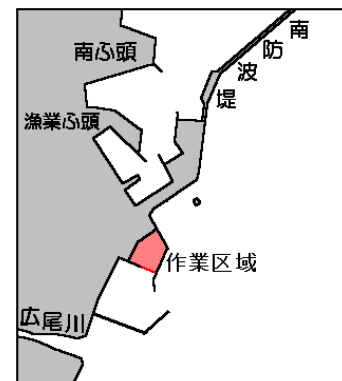


17年249項 北海道南岸 - チキウ岬北東方、白老港
 右図に示す区域で、測量船「天洋(430t)」による水路測量が実施される。
 期間 平成17年6月26日、27日 日出～日没
 標識 白紅白旗掲揚
 海図 W1404
 出所 第一管区海上保安本部海洋情報部

水路測量

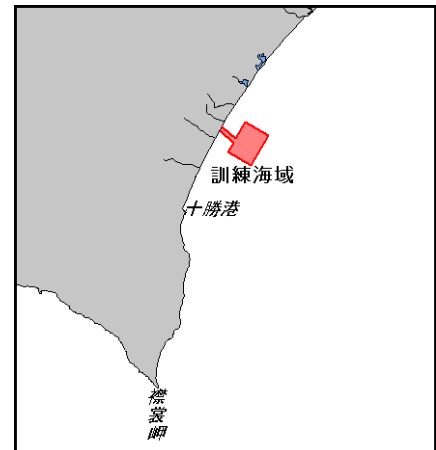


17年250項 北海道南岸 - 十勝港 掘り下げ作業
 右図に示す区域で、台船及び起重機による掘り下げ作業が実施される。
 期間 平成17年6月24日～7月15日 日出～日没
 海図 W35
 出所 広尾海上保安署



17年251項 北海道南岸 - 十勝港北東方 揚陸訓練
 下記区域で、自衛隊による揚陸訓練が実施される。
 期間 平成17年7月6日～8日 0800～1700
 区域 下記8地点を順に結ぶ線と陸岸で囲まれた海域
 (1) 42-27-19N 143-25-06E
 (2) 42-25-48N 143-27-17E
 (3) 42-24-38N 143-26-24E
 (4) 42-22-59N 143-30-13E
 (5) 42-26-45N 143-33-13E
 (6) 42-28-25N 143-29-19E
 (7) 42-26-20N 143-27-42E
 (8) 42-27-51N 143-25-28E

揚陸訓練



海図 W1032
 出所 釧路海上保安部航行援助センター

17年252項 北海道南岸 - 十勝港北東方 魚礁設置作業
 下記区域で、起重機船による魚礁の設置作業が実施される。
 期間 平成17年7月1日～9月20日 日出～日没
 区域 下記4地点を順に結ぶ線で囲まれた海域
 (1) 42-39-19.2N 143-50-45.7E
 (2) 42-39-00.6N 143-50-18.7E
 (3) 42-39-05.4N 143-50-12.7E
 (4) 42-39-24.0N 143-50-39.7E

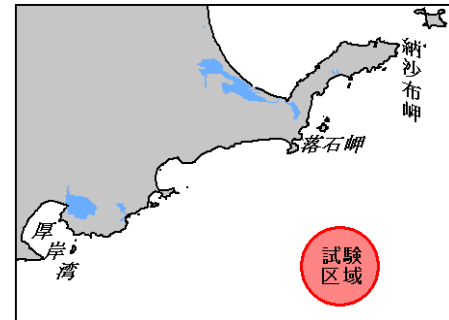
魚礁設置作業



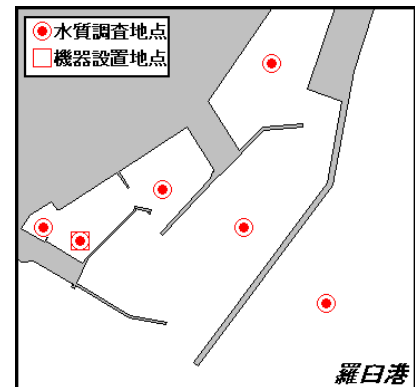
海図 W1032
 出所 広尾海上保安署

17年253項 北海道南岸 - 落石岬南南東方
 下図に示す区域で、巡視船による武器発射試験が実施される。
 期 日 平成17年7月6日～10日（予備日含む） 1000～1700
 区 域 42-55-09N 145-38-45E を中心とする
 半径5海里の円内海域及びその上空
 海 図 W25 - W1032
 出 所 第一管区海上保安本部船舶技術部

武器発射試験

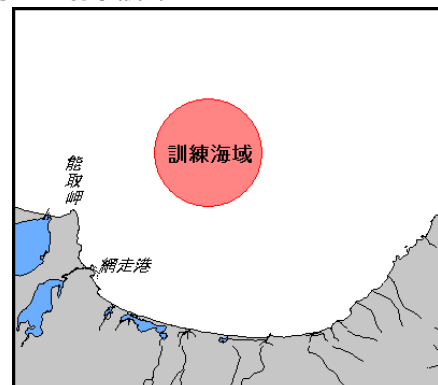


17年254項 北海道東岸 - 羅臼港 水質調査
 下記区域で、作業船による水質調査が実施される。
 期 間 平成17年6月27日～11月30日のうち4回 日出～日没
 位 置 (1) 44-01-08N 145-11-46E
 (2) 44-01-03N 145-12-13E
 (3) 44-01-09N 145-12-04E
 (4) 44-01-12N 145-11-55E
 (5) 44-01-22N 145-12-07E
 (6) 44-01-09N 145-11-42E
 備 考 8月～11月の間、
 (1)の海底に水質観測機器を設置する。
 海 図 W1402(羅臼港)
 出 所 羅臼海上保安署

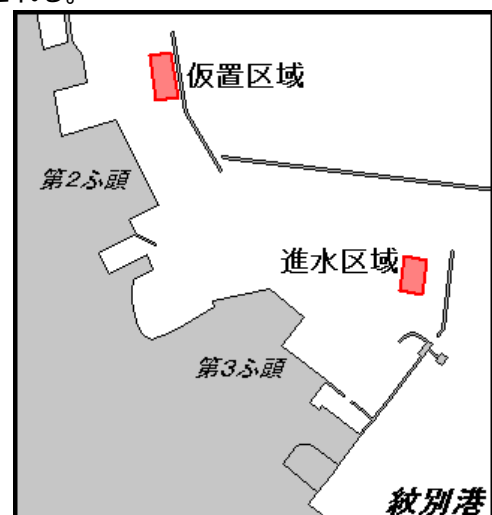


17年255項 北海道北岸 - 能取岬東北方 射撃訓練
 下記区域で、巡視船2隻による射撃訓練が実施される。
 期 日 平成17年7月4日（予備日5日） 0930～1400
 区 域 44-12N 144-32E を中心とする半径5Mの円内海域
 標 識 国際信号旗「NE4」掲揚
 警戒船 相互警戒
 海 図 W1039
 出 所 紋別海上保安部航行援助センター

射撃訓練



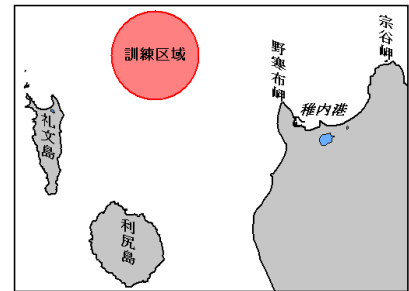
17年256項 北海道北岸 - 紋別港 ケーソン進水・仮置き
 下図に示す区域で、ケーソンの進水・仮置き作業が実施される。
 期 間 平成17年6月27日～11月30日 日出～日没
 海 図 W29(紋別港)
 出 所 紋別海上保安部航行援助センター



17年257項 北海道西岸 - 野寒布岬西北西方 射撃訓練

下記区域で、巡視船2隻による射撃訓練が実施される。

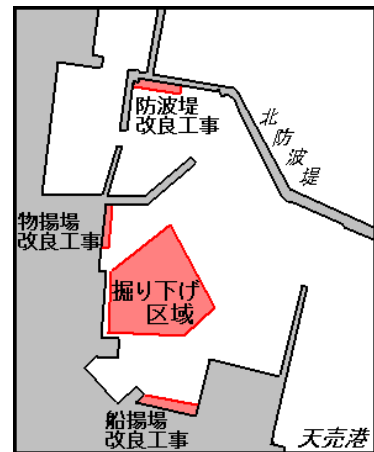
期 日 平成17年7月11日 0900～1600
 区 域 下記地点を中心とする半径5Mの円内海域
 45-32.0N 141-18.5E
 標 識 国際信号旗「NE4」掲揚
 警戒船 相互警戒
 海 図 W1040
 出 所 稚内海上保安部



17年258項 北海道西岸 - 天売島、天売港 掘り下げ作業等

下図に示す区域で、作業船による掘り下げ作業、防波堤及び船揚場等の改良工事が実施されている。

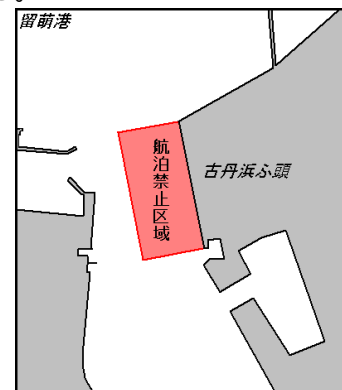
期 間 平成17年11月30日までの日出～日没
 区 域 掘り下げ作業区域
 (1) 44-26-22.6N 141-19-42.0E
 (2) 44-26-19.2N 141-19-44.3E
 (3) 44-26-18.2N 141-19-42.9E
 (4) 44-26-18.2N 141-19-38.8E
 (5) 44-26-20.4N 141-19-38.8E
 海 図 W40B
 出 所 留萌海上保安部航行援助センター



17年259項 北海道西岸 - 留萌港、第2区、3区 航泊禁止

下記区域で、テロ対策総合訓練実施に伴い一般船舶の航泊が禁止される。

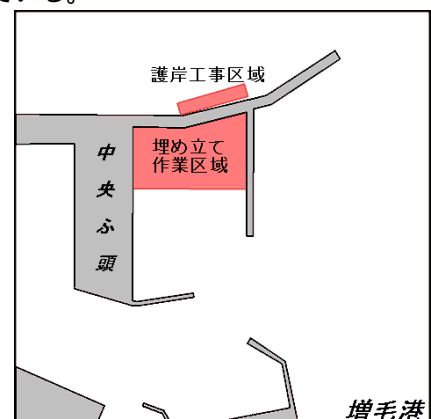
期 日 平成17年6月29日 1330～1500
 区 域 下記4地点を順に結ぶ線と陸岸で囲まれた海域
 (1) 43-57-12.0N 141-38-15.1E
 (2) 43-57-11.1N 141-38-09.0E
 (3) 43-57-01.9N 141-38-11.9E
 (4) 43-57-02.8N 141-38-18.1E
 海 図 W1046
 出 所 留萌港長公示第1号(平成17年6月23日)



17年260項 北海道西岸 - 増毛港 埋め立て作業等

下図に示す区域で、埋め立て作業及び護岸改良工事が実施されている。

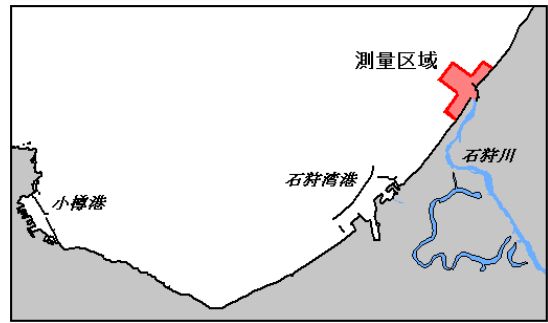
期 間 平成17年11月18日まで 日出～日没
 海 図 W40A(増毛港)
 出 所 留萌海上保安部航行援助センター



17年261項 北海道西岸 - 石狩川河口付近 水路測量

下図に示す区域で、作業船による水路測量が実施される。

期 間 平成17年6月27日～7月20日
 標 識 白紅白旗掲揚
 海 図 W28
 出 所 第一管区海上保安本部海洋情報部



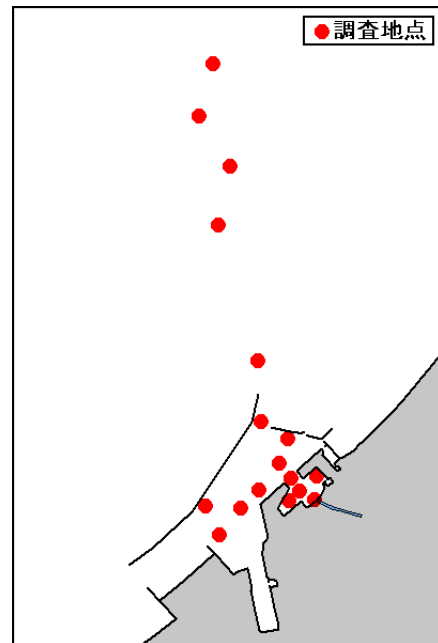
17年262項 北海道西岸 - 石狩湾港及び付近 潜水調査作業

下記17地点で、作業船・潜水士による採水・採泥作業が実施される。

期 間 平成17年6月27日～7月8日 日出～日没

- 位 置
- (1) 43-12-38.7N 141-17-58.2E
 - (2) 43-14-05.2N 141-17-20.8E
 - (3) 43-15-34.9N 141-16-44.8E
 - (4) 43-16-14.0N 141-16-55.6E
 - (5) 43-16-47.3N 141-16-26.8E
 - (6) 43-17-21.8N 141-16-39.8E
 - (7) 43-12-33.3N 141-18-11.6E
 - (8) 43-12-32.7N 141-17-48.9E
 - (9) 43-12-48.9N 141-18-14.0E
 - (10) 43-12-47.2N 141-17-50.4E
 - (11) 43-12-09.5N 141-16-45.7E
 - (12) 43-12-27.8N 141-17-04.6E
 - (13) 43-12-39.7N 141-17-21.7E
 - (14) 43-12-56.9N 141-17-40.0E
 - (15) 43-13-13.3N 141-17-48.1E
 - (16) 43-12-29.0N 141-16-33.3E
 - (17) 43-13-24.9N 141-17-23.2E

海 図 W7 - W28
 出 所 小樽海上保安部

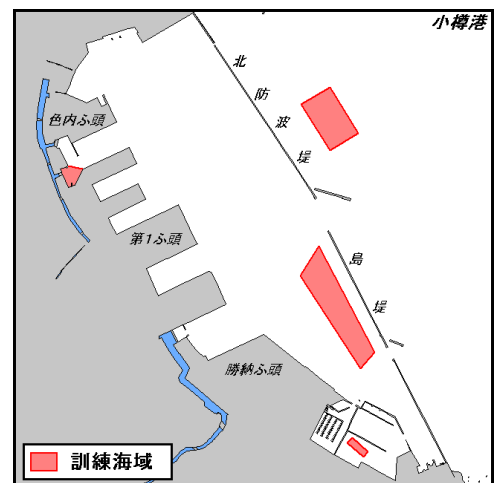


17年263項 北海道西岸 - 小樽港 小型船舶操縦訓練

下図に示す区域で、小型船舶操縦訓練が実施される。

期 間 平成17年7月1日～10月31日 日出～日没

海 図 W5
 出 所 小樽港長



17年264項 補正図発行
 水路通報により、下記の補正図が発行されている。

海上保安庁水路通報第24号697項 海図第W1041号 (稚内港)

出 所 海上保安庁海洋情報部