

一管区水路通報第 2 5 号

平成 1 7 年 7 月 1 日

第一管区海上保安本部

第 2 6 5 項	北海道南岸	浦河港西北西方	射撃訓練
第 2 6 6 項	北海道南岸	十勝港北東方	魚礁設置作業
第 2 6 7 項	北海道南岸	厚岸港	花火大会
第 2 6 8 項	北海道南岸	落石漁港	防波堤完成等
第 2 6 9 項	北海道北岸	網走港及び付近	潜水作業等
第 2 7 0 項	北海道西岸	留萌港	掘下げ工事
第 2 7 1 項	北海道西岸	久遠湾	灯台光達距離変更 (予告)
第 2 7 2 項	北海道西岸	松前港北西方	灯台復旧 (予告)
第 2 7 3 項	津軽海峡	西口付近	射撃訓練

水路通報の内容については、インターネット及びFAXで入手出来ます。

インターネットアドレス <http://www1.kaiho.mlit.go.jp/KAN1/tuho/index.html>

F A X 番号 0134-32-9319 (情報ボックス)

100#: 最新号、1 ~ 50#: バックナンバー (数字は号数)

0134-27-6190 (ポーリングサービス)

一管区水路通報や水路図誌に関するお問い合わせは下記へどうぞ。

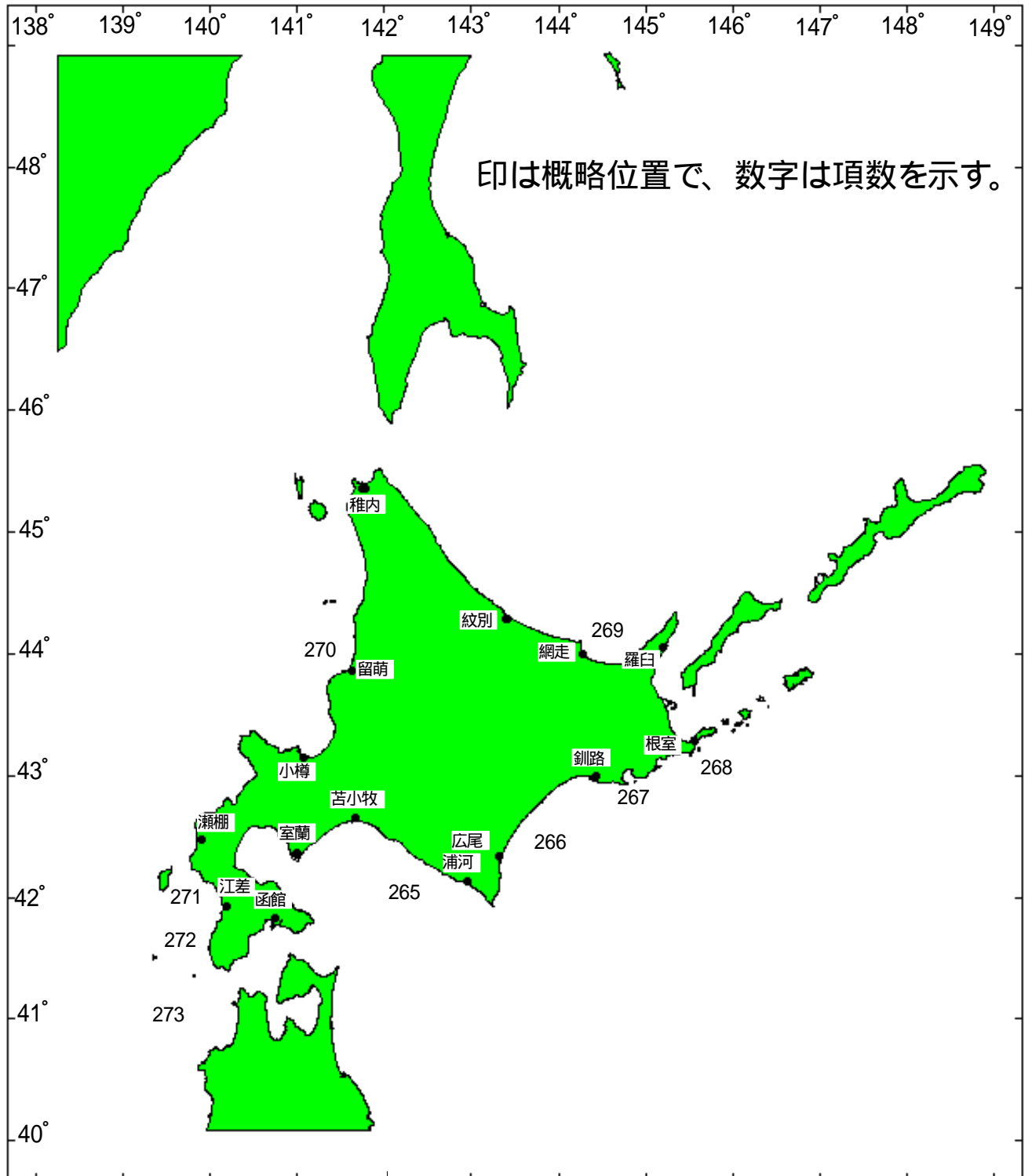
第一管区海上保安本部海洋情報部 監理課 情報係

〒047-8560 小樽市港町 5 番 3 号小樽港湾合同庁舎 (5階)

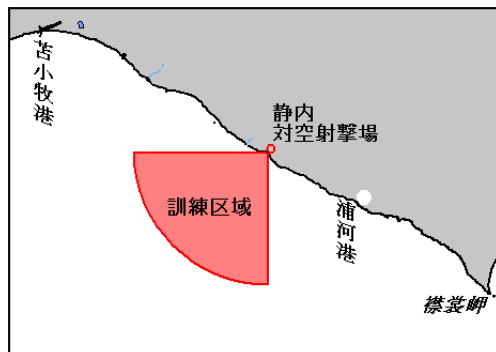
TEL(0134)27-0118(内線2515) FAX(0134)32-9301

メールアドレス sodan1@jodc.go.jp

索引図



17年265項 北海道南岸 - 浦河港西北西方 射撃訓練
 浦河港西北西方約18Mにある陸上自衛隊「静内対空射撃場」で、射撃訓練が実施される。
 期 間 平成17年7月16日～8月31日 0800～1730
 区 域 42-18-26N 142-26-33E
 を中心とする半径40km、方位180°～270°
 の扇形海面及びその上空
 標 識 射撃開始及び終了時にサイレン吹鳴
 射撃時間中は監視塔に赤色吹流しを掲揚
 海 図 W1030
 出 所 陸上自衛隊北部方面總監



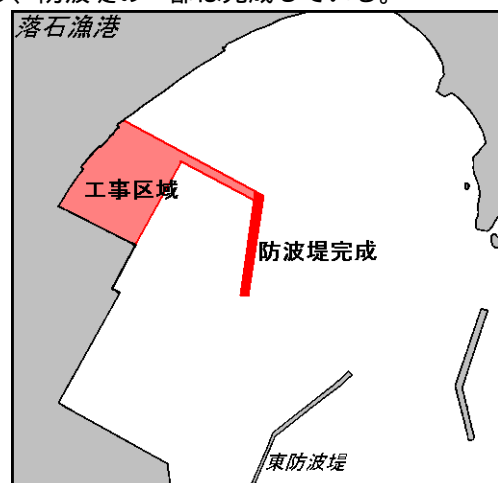
17年266項 北海道南岸 - 十勝港北東方、大津漁港東方 魚礁設置作業
 下記2地点で、起重機船による魚礁の設置作業が実施されている。
 期 間 平成17年11月30日まで 日出～日没
 位 置 (1) 42-38-38.8N 143-48-53.8E
 (2) 42-39-01.2N 143-49-25.6E
 備 考 3.0m型FPブロック304基沈設
 海 図 W1032
 出 所 広尾海上保安署



17年267項 北海道南岸 - 厚岸港 花火大会
 右図に示す区域で、花火の打ち上げが実施される。
 期 日 平成17年7月8日 2000～2100
 備 考 荒天順延
 海 図 W36(厚岸港)
 出 所 釧路海上保安部航行援助センター



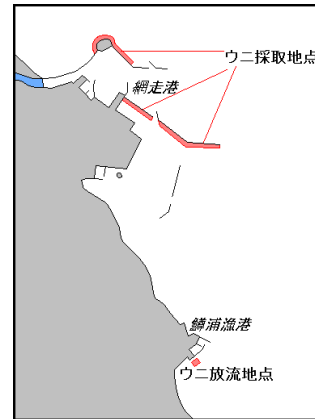
17年268項 北海道南岸 - 落石漁港 防波堤完成等
 下記区域で、埋め立て及び防波堤築造工事が実施されており、防波堤の一部は完成している。
 区 域 I 防波堤完成区域
 下記2地点を結ぶ線上 幅15m
 (1) 43-11-07.2N 145-30-42.8E
 (2) 43-11-13.6N 145-30-44.1E
 II 埋立区域
 下記3地点を順に結ぶ線と陸岸で囲まれた海域
 (3) 43-11-10.2N 145-30-34.0E (岸線上)
 (4) 43-11-16.0N 145-30-37.8E
 (5) 43-11-18.5N 145-30-32.4E (岸線上)
 III 防波堤築造区域
 上記(2)(5)を結ぶ線上 幅15m
 海 図 W24(落石漁港)
 出 所 根室海上保安部



17年269項 北海道北岸 - 網走港及び付近 潜水作業等

下図に示す区域で、潜水士によるウニの採取及び放流が実施されている。

期 間 平成17年8月31日まで 日出～日没
海 図 W29(網走港) - W1039
出 所 紋別海上保安部航行援助センター

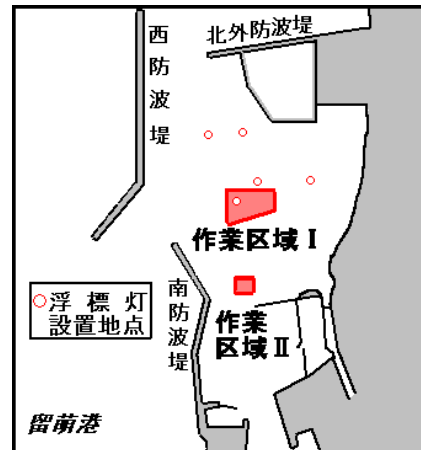


17年270項 北海道西岸 - 留萌港、第4区 掘下げ工事

下記区域で、作業船による掘下げ作業が実施されている。

期 間 平成18年3月24日までの日出～日没
区 域 () 下記4地点を順に結ぶ線で囲まれた区域
(1) 43-57-52.9N 141-38-04.1E
(2) 43-58-01.2N 141-38-04.1E
(3) 43-58-01.2N 141-38-19.4E
(4) 43-57-57.3N 141-38-19.4E
() 下記4地点を順に結ぶ線で囲まれた区域
(1) 43-57-35.7N 141-38-05.4E
(2) 43-57-39.0N 141-38-05.4E
(3) 43-57-39.0N 141-38-09.5E
(4) 43-57-35.7N 141-38-09.5E

標 識 左図5地点に浮標灯設置
海 図 W1046
出 所 留萌海上保安部航行援助センター



17年271項 北海道西岸 - 久遠湾、久遠漁港 灯台光達距離変更(予告)

久遠港外南防波堤灯台(42-13.2N 139-49.7E概位)は、光達距離が変更される。

期 日 平成17年7月5日
光達距離 5.5海里
海 図 W11 - W43
参照書誌 411 0616番
出 所 第一管区海上保安本部交通部

17年272項 北海道西岸 - 松前港北西方、江良漁港 灯台復旧(予告)

一管区水路通報16年47号579項関連

休止している江良港島防波堤灯台(41-32.7N 139-59.2E概位)は復旧する。

期 日 平成17年7月6日
海 図 W10 - W11
参照書誌 411 0633.8番
出 所 第一管区海上保安本部交通部

17年273項 津軽海峡 - 西口付近 射撃訓練

下記区域で、自衛艦2隻による射撃訓練が実施される。

期 間 平成17年7月15日(予備日16日、17日) 0600~1800
区 域 下記地点を中心とする半径10海里の円内海域
40-55-09N 139-04-48E
海 図 W10 - W43
出 所 海上自衛隊大湊地方総監部

