

一管区水路通報第30号

平成17年8月5日

第一管区海上保安本部

=====

第339項	北海道南岸	苫小牧港南方	塔灯設置
第340項	北海道南岸	釧路港	海上パレード
第341項	北海道南岸	釧路港	ヨットレース等
第342項	北海道南岸	花咲港	岸壁補修作業
第343項	北海道西岸	石狩湾港及び付近	深浅測量
第344項	北海道西岸	石狩湾港	掘り下げ作業
第345項	北海道北岸～北海道西岸		台船曳航
第346項			補正図発行

=====

水路通報の内容については、インターネット及びFAXで入手出来ます。

インターネットアドレス <http://www1.kaiho.mlit.go.jp/KAN1/tuho/index.html>

FAX番号 0134-32-9319 (情報ボックス)

100#:最新号、1～50#:バックナンバー (数字は号数)
0134-27-6190 (ポーリングサービス)

一管区水路通報や水路図誌に関するお問い合わせは下記へどうぞ。

=====

第一管区海上保安本部海洋情報部 監理課 情報係

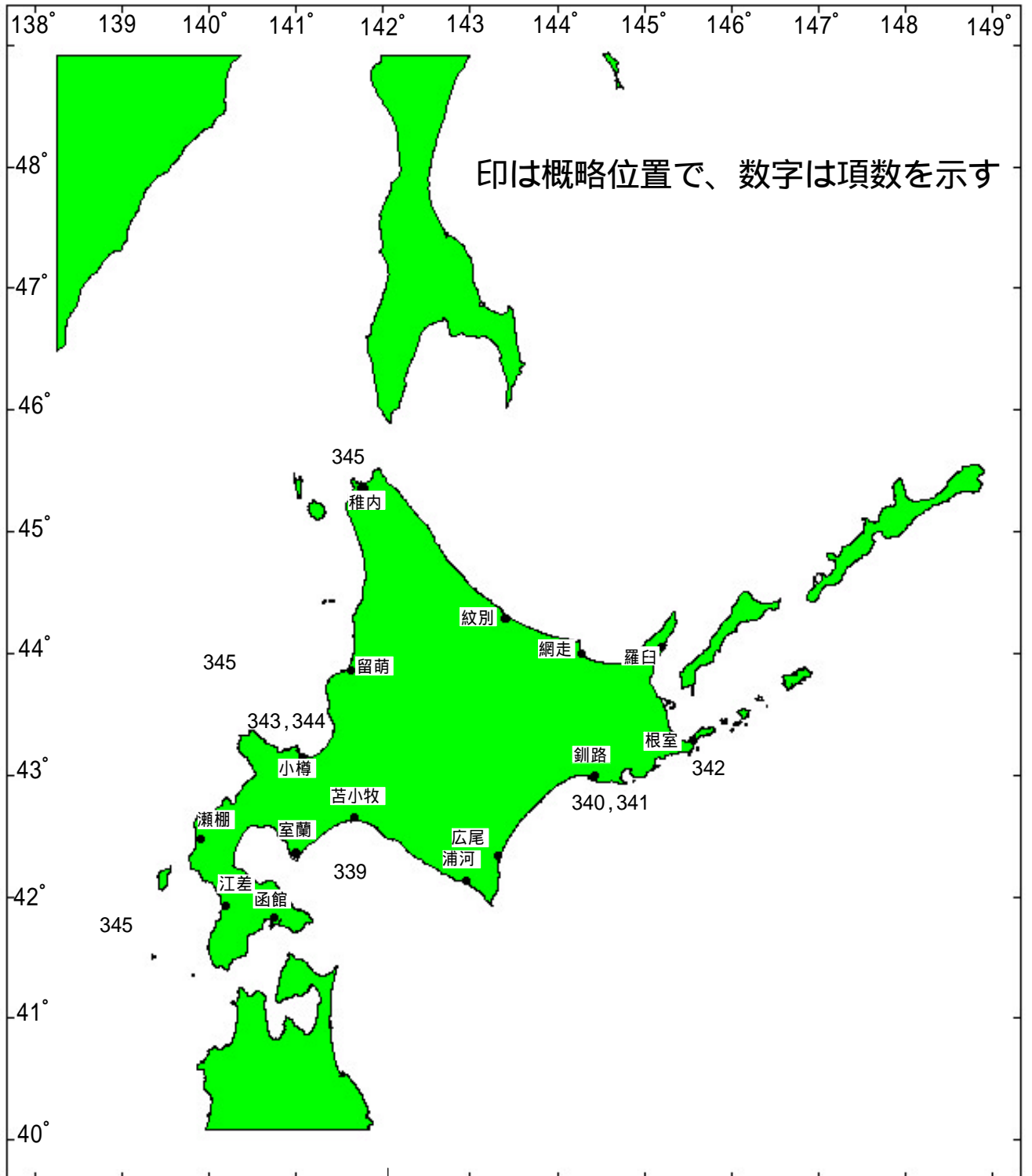
〒047-8560 小樽市港町5番3号小樽港湾合同庁舎(5階)

TEL(0134)27-0118(内線2515) FAX(0134)32-9301

メールアドレス sodan1@jodc.go.jp

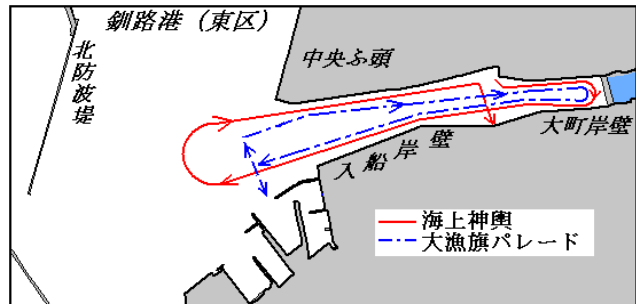
=====

索引図

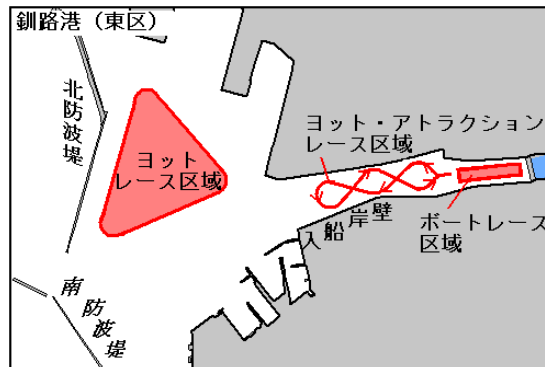


17年339項 北海道南岸 - 苫小牧港南方 塔灯設置
 一管区水路通報17年23号237項関連
 下記地点に、苫小牧沖石油掘削塔灯が設置された。
 位置 42-25-49.3N 141-39-53.7E
 灯質 モールス符号白光 毎10秒にU(・・・)
 光達距離 10.0M
 高さ 平均水面上10.8m
 備考 石油掘削塔の四隅に各1基設置され、4基は同期している。
 海図 W1030 - W1034
 出所 室蘭海上保安部航行援助センター

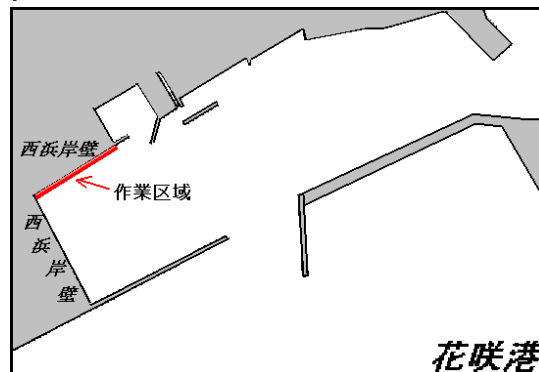
17年340項 北海道南岸 - 釧路港、東区第1区～第3区 海上パレード
 下図に示す区域で、漁船4隻による海上神輿及び漁船12隻による海上大漁旗パレードが実施される。
 期日 平成17年8月6日 1200～1250(海上神輿)
 平成17年8月6日 1430～1530(大漁旗パレード)
 海図 W31
 出所 釧路海上保安部航行援助センター



17年341項 北海道南岸 - 釧路港、東区第1区～第3区 ヨットレース等
 下図に示す区域で、ボートレース、ヨット・アトラクションレース及びヨットレースが実施される。
 期日 平成17年8月7日 0830～0930、1100～1230(ボートレース)
 平成17年8月7日 1010～1040(ヨット・アトラクションレース)
 平成17年8月7日 1210～1330(ヨットレース)
 海図 W31
 出所 釧路海上保安部航行援助センター



17年342項 北海道南岸 - 花咲港 岸壁補修作業
 下図に示す区域で、岸壁補修作業が実施されている。
 期間 平成17年11月30日まで 日出～日没
 海図 W24(花咲港)
 出所 根室海上保安部航行援助センター

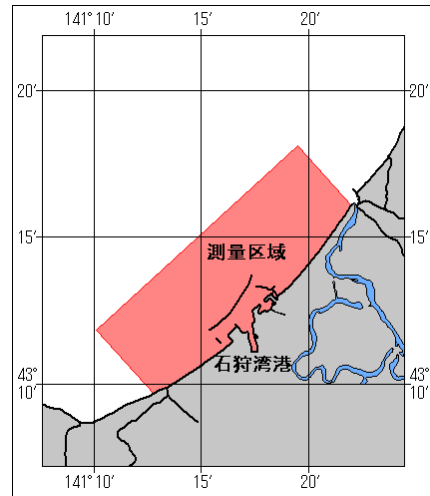


17年343項 北海道西岸 - 石狩湾港及び付近 深浅測量

下図に示す区域で、作業船による深浅測量が実施されている。

期 間 平成18年3月20日まで 日出～日没
 区 域 下記4地点を順に結ぶ線及び陸岸で囲まれる海域
 (1) 43-09-38N 141-12-52E
 (2) 43-11-51N 141-10-06E
 (3) 43-18-07N 141-19-32E
 (4) 43-16-03N 141-22-06E

海 図 W28
 出 所 小樽海上保安部

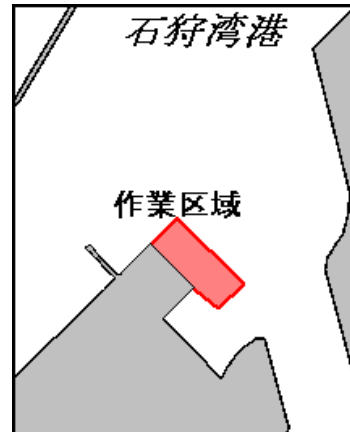


17年344項 北海道西岸 - 石狩湾港 掘り下げ作業

下記区域で、起重機船による掘り下げ作業が実施されている。

期 間 平成17年12月27日まで 日出～日没
 区 域 下記4地点を順に結ぶ線で囲まれた海域
 (1) 43-12-07.8N 141-16-52.3E
 (2) 43-11-57.0N 141-17-05.4E
 (3) 43-11-52.3N 141-16-58.1E
 (4) 43-12-03.1N 141-16-45.0E

海 図 W7
 出 所 小樽海上保安部

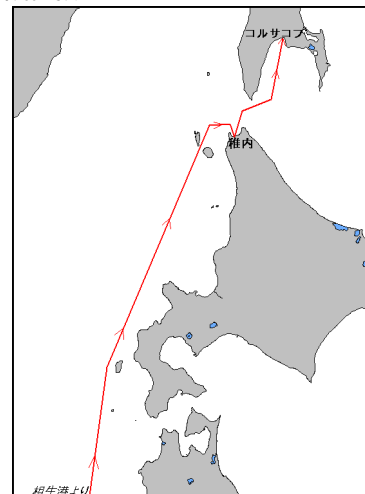


17年345項 北海道北岸～北海道西岸 台船曳航

右図に示す区域で、台船の曳航が実施される。

期 間 平成17年8月5日～25日
 曳航長 150～400m
 備 考 8月5日 兵庫県相生港出港
 18日 稚内港入港
 23日 稚内港出港
 25日 サハリン・コルサコフ港入港

海 図 W33 - W41 - W43
 出 所 第五管区海上保安本部海洋情報部



17年346項 補正図発行

水路通報により、下記の補正図が発行されている。

- (1) 海上保安庁水路通報第30号894項海図第W14号 (室蘭港付近)
- (2) 海上保安庁水路通報第30号894項海図第W16号 (室蘭港)

出 所 海上保安庁海洋情報部