

一管区水路通報第31号

平成17年8月12日

第一管区海上保安本部

第347項	北海道南岸	室蘭港付近	ヨットレース
第348項	北海道南岸	苫小牧港	救命生存訓練
第349項	北海道南岸	釧路港	海底構造物設置工事
第350項	北海道南岸	釧路港	船舶通航信号所業務休止(予告)
第351項	北海道南岸	釧路港南東方	射撃訓練
第352項	北海道北岸	紋別港	水質調査
第353項	北海道北岸	宗谷岬付近	灯台一時撤去(予告)
第354項	北海道西岸	松前小島西方	救難訓練
第355項	津軽海峡	西口付近	射撃訓練
第356項	津軽海峡	東口東方	射撃訓練

水路通報の内容については、インターネット及びFAXで入手出来ます。

インターネットアドレス <http://www1.kaiho.mlit.go.jp/KAN1/tuho/index.html>

FAX番号 0134-32-9319(情報ボックス)

100#:最新号、1~50#:バックナンバー(数字は号数)

0134-27-6190(ポーリングサービス)

一管区水路通報や水路図誌に関するお問い合わせは下記へどうぞ。

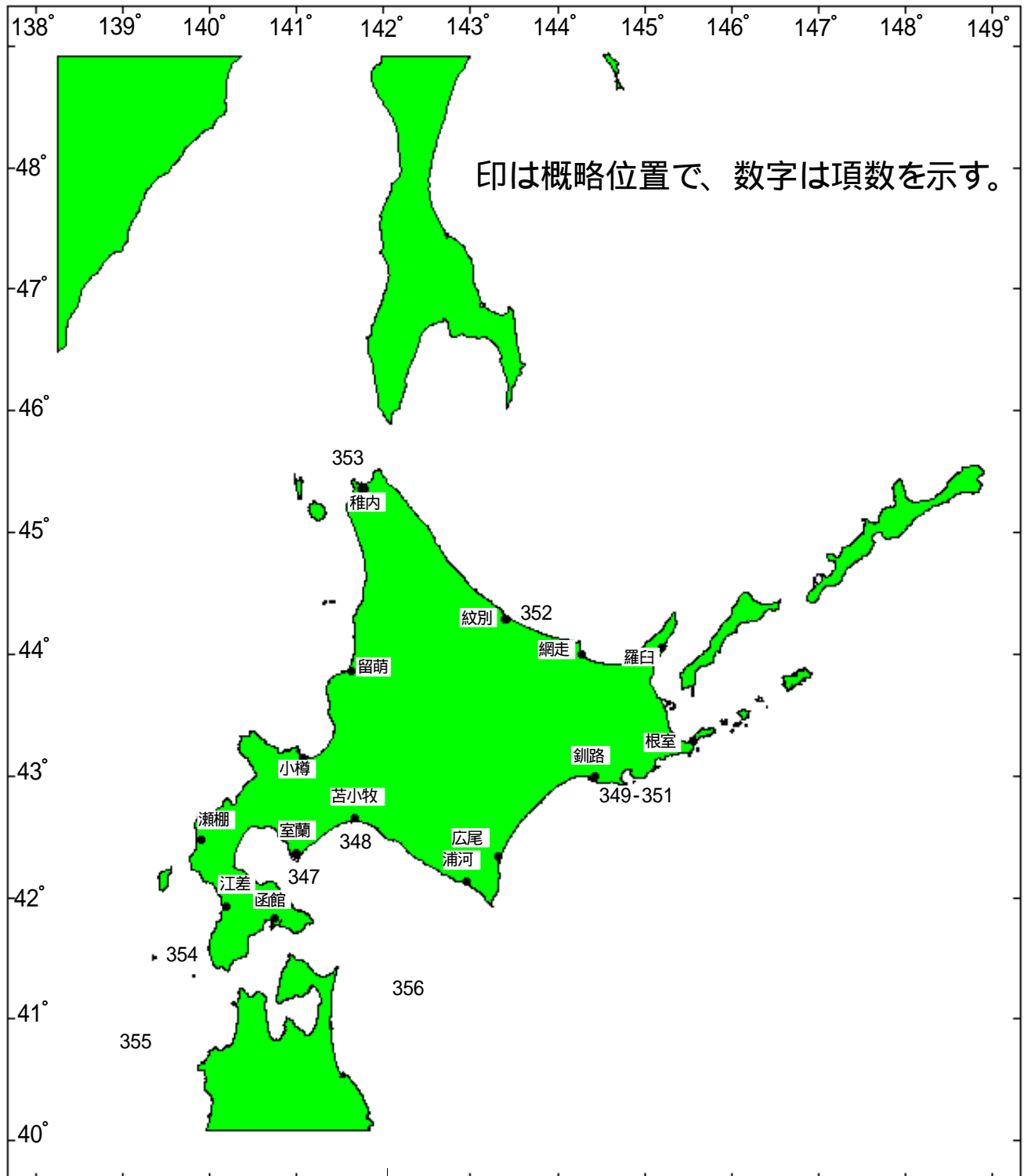
第一管区海上保安本部海洋情報部 監理課 情報係

〒047-8560 小樽市港町5番3号小樽港湾合同庁舎(5階)

TEL(0134)27-0118(内線2515) FAX(0134)32-9301

メールアドレス sodan1@jodc.go.jp

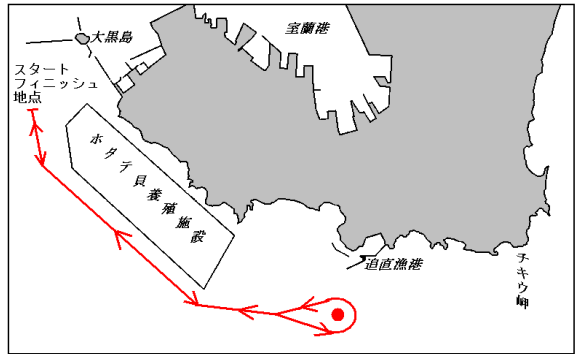
索引図



17年347項 北海道南岸 - 室蘭港付近 ヨットレース

右図に示す区域で、ヨットレースが実施される。

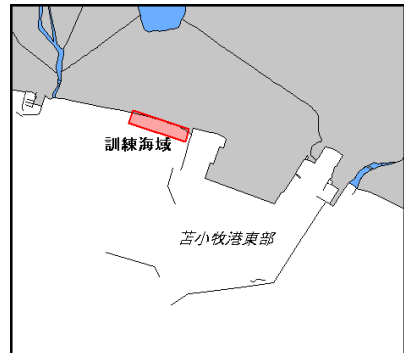
期 日 平成17年8月21日 0900 ~ 1230
 海 図 W14
 出 所 室蘭海上保安部航行援助センター



17年348項 北海道南岸 - 苫小牧港、第4区 救命生存訓練

下図に示す区域で、海上保安庁航空機職員による救命生存訓練が実施される。

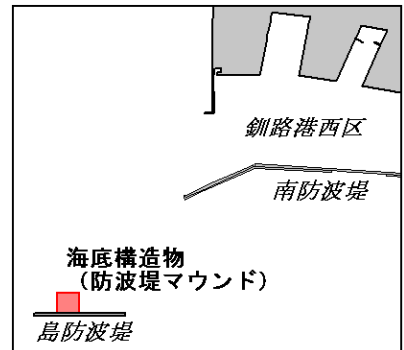
期 日 平成17年8月30日(予備日9月1日) 0900 ~ 1640
 備 考 救命ボートによる漂流訓練
 及び非常信号灯の発射訓練
 海 図 W1033B
 出 所 第一管区海上保安本部千歳航空基地



17年349項 北海道南岸 - 釧路港、外港付近 海底構造物設置工事

下図に示す区域で、起重機船・潜水士による海底構造物(島防波堤マウンド部)の設置工事が実施されている。

期 間 平成18年3月15日まで 日出 ~ 日没
 海 図 W31
 出 所 釧路海上保安部航行援助センター



17年350項 北海道南岸 - 釧路港 船舶通航信号所一時業務休止(予告)

釧路港船舶通航信号所(42-58.0N 144-22.6E概位)は、機器交換作業に伴い下記のとおり業務が休止される。

期 間 平成17年8月25日 1000 ~ 1400
 海 図 W31
 参照書誌 411 8101番
 出 所 第一管区海上保安本部交通部

17年351項 北海道南岸 - 釧路港南東方 射撃訓練

下記区域で、巡視船による射撃訓練が実施される。

期 日 平成17年8月25日(予備日26日) 0900 ~ 1700
 区 域 42-44.2N 144-29.8E
 を中心とする半径5海里の円内海域
 備 考 国際信号旗「NE4」掲揚
 海 図 W26 - W1032
 出 所 釧路海上保安部



17年352項 北海道北岸 - 紋別港 水質・底質調査

下記3地点で、作業船・潜水士による水質調査及び底質調査が実施される。

期 間 平成17年9月15日までのうち1日 日出～日没

位 置 水質調査地点

(1) 44-21-12N 143-22-05E

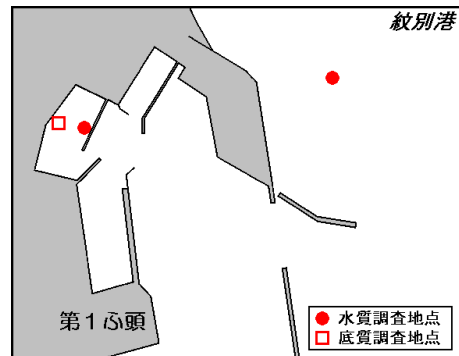
(2) 44-21-10N 143-21-30E

底質調査地点

(3) 44-21-10N 143-21-26E

海 図 W29(紋別港)

出 所 紋別海上保安部航行援助センター



17年353項 北海道北岸 - 宗谷岬付近、宗谷港 灯台一時撤去(予告)

宗谷港北防波堤灯台(45-31.2N 141-56.7E概位)は、防波堤改良工事に伴い一時撤去される。

期 間 平成17年8月18日～11月上旬

海 図 W1040

参照書誌 411 0430番

出 所 第一管区海上保安本部交通部

17年354項 北海道西岸 - 松前小島西方 救難訓練

下記区域で、海上保安庁航空機(ヘリコプター)による救難訓練が実施される。

期 日 平成17年8月21日 1800～1900

区 域 下記地点を中心とする半径1.0海里の円内海域

41-22.0N 139-40.0E

備 考 マリンマーカー及び発煙筒を投下する。

海 図 W10

出 所 函館海上保安部



17年355項 津軽海峡 - 西口付近 射撃訓練

下記区域で、自衛艦3隻による射撃訓練が実施される。

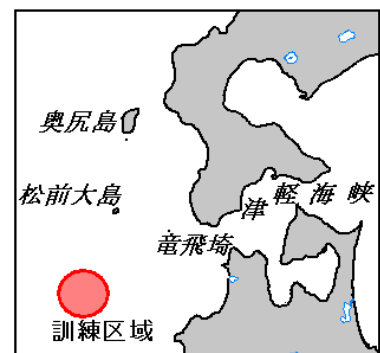
期 間 平成17年8月29日、30日(予備日31日) 0600～1800

区 域 下記地点を中心とする半径10海里の円内海域

40-55-09N 139-04-48E

海 図 W10 - W43

出 所 海上自衛隊大湊地方総監部



17年356項 津軽海峡 - 東口東方 射撃訓練

下記区域で、自衛艦3隻による射撃訓練が実施される。

期 日 平成17年8月29日、30日(予備日31日) 0600～1900

区 域 下記地点を中心とする半径15海里の円内

41-20-10N 142-29-47E

海 図 W43、W53

出 所 海上自衛隊大湊地方総監部

