

# 一管区水路通報第33号

平成17年8月26日

第一管区海上保安本部

第376項	北海道南岸	函館港	浮標交換作業
第377項	北海道南岸	室蘭港	航泊禁止
第378項	北海道南岸	室蘭港付近	ヨットレース
第379項	北海道南岸	室蘭港付近	ヨットレース
第380項	北海道南岸	浦河港西北西方	射撃訓練
第381項	北海道南岸	襟裳岬南西方	射撃訓練
第382項	北海道南岸	十勝港北東方	魚礁設置作業
第383項	北海道南岸	釧路港南西方	魚礁設置作業
第384項	北海道南岸	釧路港南西方	魚礁設置作業
第385項	北海道南岸	釧路港	ローディングアーム交換作業
第386項	北海道南岸	釧路港	航泊禁止
第387項	北海道南岸	釧路港	ウェイクボードショー等
第388項	北海道南岸	釧路港	防災総合訓練
第389項	北海道南岸	厚岸湾南西方	魚礁設置作業
第390項	北海道南岸	花咲港	航泊禁止
第391項	北海道西岸	留萌港	掘り下げ作業
第392項	北海道西岸	小樽港	深浅測量
第393項	北海道西岸	石狩湾	射撃訓練
第394項	津軽海峡	西口付近	射撃訓練
第395項	津軽海峡	東口東方	射撃訓練
第396項			ロランC局一時業務休止

水路通報の内容については、インターネット及びFAXで入手出来ます。

インターネットアドレス <http://www1.kaiho.mlit.go.jp/KAN1/tuho/index.html>

FAX番号 0134-32-9319 (情報ボックス)

100#:最新号、1~50#:バックナンバー (数字は号数)

0134-27-6190 (ポーリングサービス)

一管区水路通報や水路図誌に関するお問い合わせは下記へどうぞ。

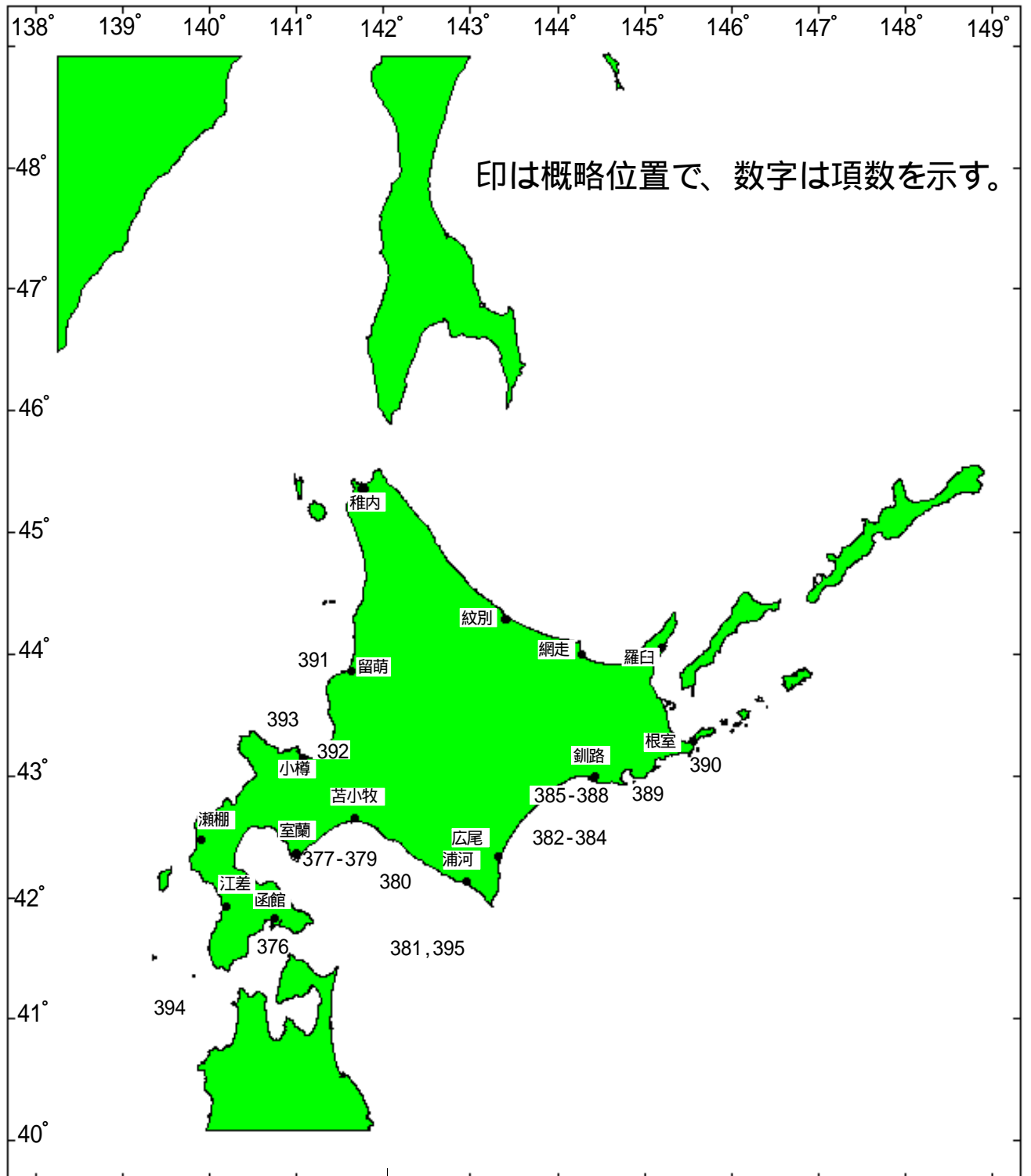
第一管区海上保安本部海洋情報部 監理課 情報係

〒047-8560 小樽市港町5番3号小樽港湾合同庁舎(5階)

TEL(0134)27-0118(内線2515) FAX(0134)32-9301

メールアドレス [sodan1@jodc.go.jp](mailto:sodan1@jodc.go.jp)

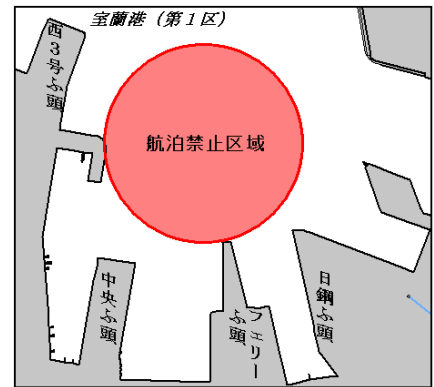
# 索引図



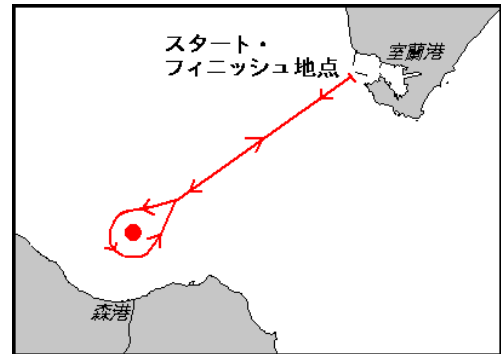
17年376項 北海道南岸 - 函館港、第5区 浮標交換作業  
 下図に示す区域で、起重機船・潜水士による指標ブイ交換作業が実施されている。  
 期間 平成17年8月31日まで 日出～日没  
 備考 警戒船配備  
 海図 W6  
 出所 函館港長



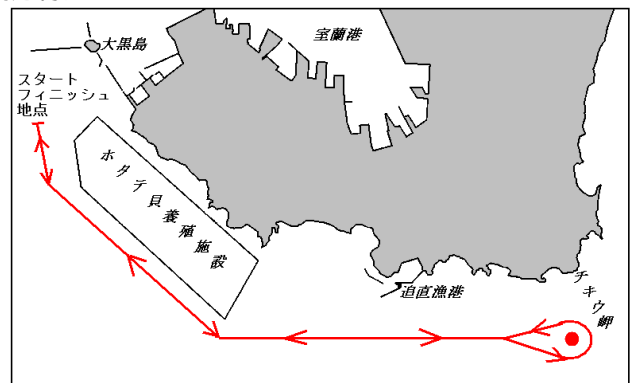
17年377項 北海道南岸 - 室蘭港、第1区 航泊禁止  
 下図に示す区域で、花火大会の実施に伴い一般船舶の航泊が禁止される。  
 期日 平成17年9月3日(予備日4日) 1950～2130  
 区域 下記地点を中心とする半径330の円内海域  
 42-19-51N 140-58-33E  
 警戒船 巡視艇配備  
 海図 W16  
 出所 室蘭港長公示第2号(平成17年8月15日)



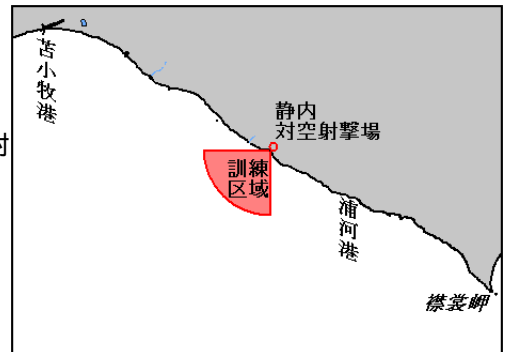
17年378項 北海道南岸 - 室蘭港付近 ヨットレース  
 一管区水路通報17年32号357項削除  
 右図に示す区域で、ヨットレースが実施される。  
 期日 平成17年8月27日 0855～  
 海図 W14  
 出所 室蘭海上保安部航行援助センター



17年379項 北海道南岸 - 室蘭港付近 ヨットレース  
 右図に示す区域で、ヨットレースが実施される。  
 期日 平成17年9月4日 0855～  
 海図 W14  
 出所 室蘭海上保安部航行援助センター



17年380項 北海道南岸 - 浦河港西北西方 射撃訓練  
 浦河港西北西方約18Mにある陸上自衛隊「静内対空射撃場」で、地対空誘導弾射撃訓練が実施される。  
 期間 平成17年9月1日～25日 0800～1730  
 区域 42-18-26N 142-26-33E  
 を中心とする半径20km、  
 方位180°～270°の扇形海面及びその上空  
 標識 射撃開始及び終了時にサイレン吹鳴及び信号弾発射  
 射撃時間中は監視塔に赤色吹流しを掲揚  
 海図 W1030  
 出所 陸上自衛隊北部方面総監部



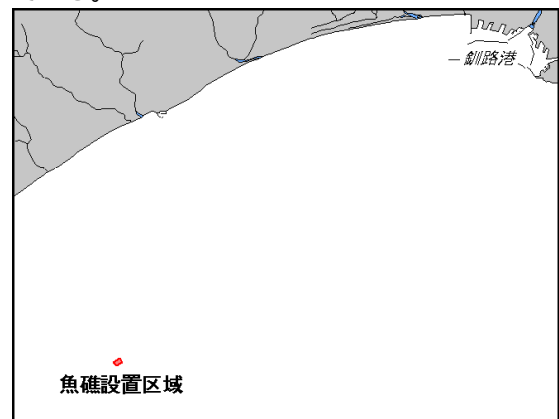
17年381項 北海道南岸 - 襟裳岬南西方 射撃訓練  
 下図に示す区域で、航空自衛隊による空対空射撃訓練が実施される。  
 期間 平成17年9月1日～10月31日（日曜日及び祝日を除く） 0800～1700  
 区域 下記6地点により囲まれる区域  
 (1) 41-43-09N 142-59-46E  
 (2) 41-20-10N 142-59-46E  
 (3) 41-20-10N 142-07-47E  
 (4) 41-45-39N 142-05-17E  
 (5) 41-27-10N 142-42-46E  
 (6) 41-44-09N 142-57-46E  
 海図 W43 - W1030  
 出所 防衛庁航空幕僚監部防衛部



17年382項 北海道南岸 - 十勝港北東方 魚礁設置作業  
 下記地点で、起重機船による魚礁の設置作業が実施される。  
 期間 平成17年9月1日～11月20日  
 位置 42-27-27.8N 143-39-32.7E  
 備考 3.0m型FPブロック304基沈設  
 海図 W1032  
 出所 釧路海上保安部航行援助センター



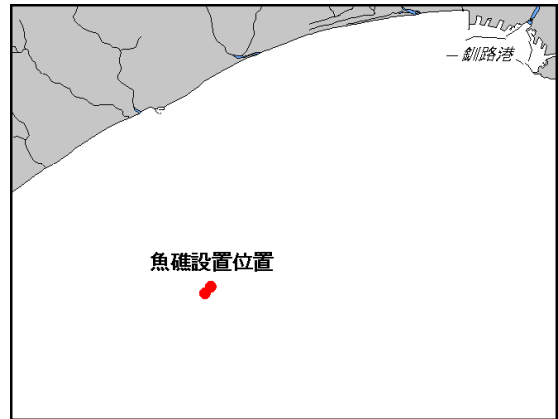
17年383項 北海道南岸 - 釧路港南西方 魚礁設置作業  
 下記区域で、起重機船による魚礁の設置作業が実施されている。  
 期間 平成17年11月10日まで 日出～日没  
 区域 下記4地点を順に結ぶ線で囲まれる海域  
 (1) 42-49-08.1N 144-03-18.5E  
 (2) 42-49-00.4N 144-03-26.4E  
 (3) 42-48-52.6N 144-03-10.2E  
 (4) 42-49-00.4N 144-03-02.3E  
 備考 タコ産卵礁ブロック330基沈設  
 海図 W1032  
 出所 釧路海上保安部航行援助センター



17年384項 北海道南岸 - 釧路港南西方 魚礁設置作業

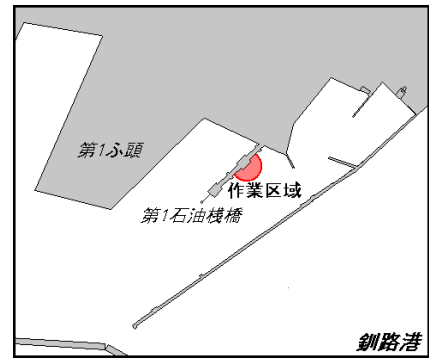
下記2地点で、起重機船による魚礁の設置作業が実施される。

期 間 平成17年9月1日～10月31日  
 位 置 (1) 42-51-18.2N 144-07-26.2E  
 (2) 42-51-05.4N 144-07-12.7E  
 備 考 3.0m型FPブロック194基沈設  
 海 図 W1032  
 出 所 釧路海上保安部航行援助センター



17年385項 北海道南岸 - 釧路港、西区第1区 ローディングアーム交換作業  
 釧路港西区第1石油栈橋第1バースにおいて、起重機船によるローディングアームの交換作業が実施される。

期 間 平成17年9月2日～16日 日出～日没  
 備 考 警戒船配備  
 海 図 W31  
 出 所 釧路海上保安部航行援助センター

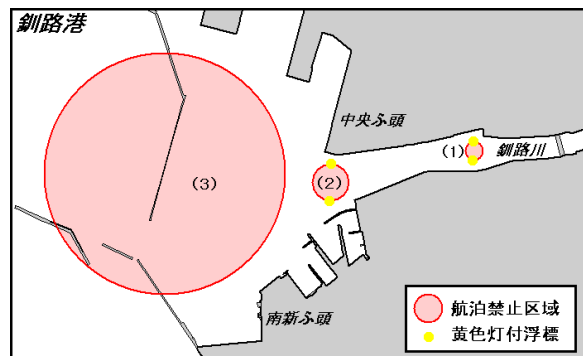


17年386項 北海道南岸 - 釧路港、東区 航泊禁止

下図に示す3区域で、花火大会実施に伴い一般船舶の航泊が禁止される。

期 日 平成17年9月3日(予備日4日) (1),(2) 1600～2100  
 (3) 1800～2000

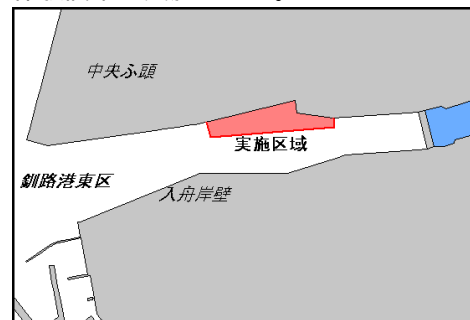
区 域 (1) 42-58-51.0N 144-22-47.5E  
 を中心とする半径50mの円内海域  
 (2) 42-58-45.5N 144-22-13.5E  
 を中心とする半径100mの円内海域  
 (3) 42-58-44.0N 144-21-32.0E  
 を中心とする半径650mの円内海域  
 標 識 (1),(2)区域の南北端に黄色灯付浮標設置  
 警戒船 4隻配備  
 海 図 W31  
 出 所 釧路港長公示第3号(平成17年8月17日)



17年387項 北海道南岸 - 釧路港、東区第1区 ウェイクボードショー等

下図に示す区域で、ウェイクボードショー及びマリッジット体験試乗が実施される。

期 日 平成17年9月3日 0830～1500  
 備 考 警戒船配備  
 海 図 W31  
 出 所 釧路海上保安部航行援助センター

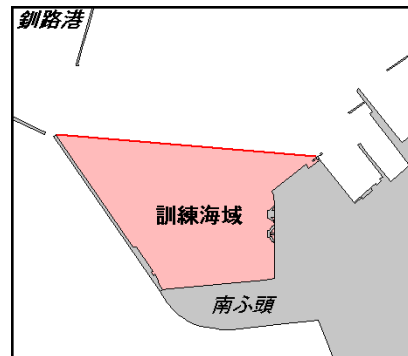


17年388項 北海道南岸 - 釧路港、東区第3区 防災総合訓練

下図に示す区域で、巡視船艇等による釧路市防災総合訓練が実施される。

期 日 平成17年9月1日 1000～1100  
 備 考 排出油防除訓練、船舶火災消火訓練  
 及び人命救助訓練が実施される。  
 作業船等4隻  
 ヘリコプター1機

海 図 W31  
 出 所 釧路海上保安部航行援助センター



17年389項 北海道南岸 - 厚岸湾南西方 魚礁設置作業

下記地点で、起重機船による魚礁の設置作業が実施される。

期 間 平成17年9月1日～11月10日  
 位 置 42-51-35.7N 144-41-46.1E  
 標 識 赤旗付ボンデン設置  
 備 考 3.0型FPブロック196基沈設

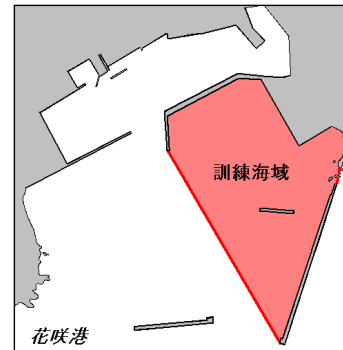
海 図 W26  
 出 所 釧路海上保安部航行援助センター



17年390項 北海道南岸 - 花咲港 航泊禁止

下図に示す区域で、根室市総合防災訓練実施に伴い、一般船舶の航泊が禁止される。

期 日 平成17年9月1日 1300～1500  
 海 図 W24(花咲港)  
 出 所 根室海上保安部長公示第1号  
 (平成17年8月15日)



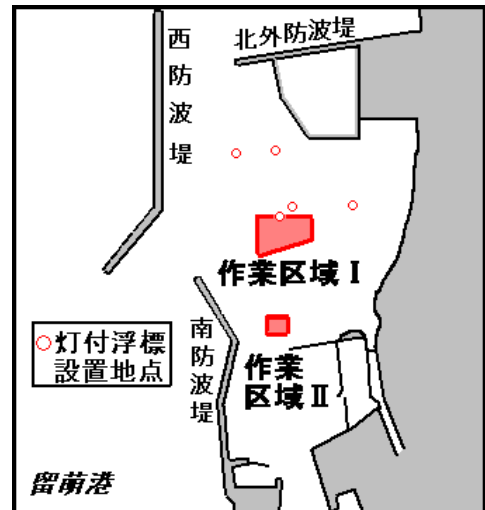
17年391項 北海道西岸 - 留萌港、第4区 掘り下げ作業

一管区水路通報17年25号270項削除

下記区域で、作業船による掘り下げ作業が実施されている。

期 間 平成18年3月24日まで 日出～日没  
 区 域 ( ) 下記4地点を順に結ぶ線で囲まれた区域  
 (1) 43-57-52.9N 141-38-04.1E  
 (2) 43-58-01.2N 141-38-04.1E  
 (3) 43-58-01.2N 141-38-19.4E  
 (4) 43-57-57.3N 141-38-19.4E  
 ( ) 下記4地点を順に結ぶ線で囲まれた区域  
 (5) 43-57-35.7N 141-38-05.4E  
 (6) 43-57-39.0N 141-38-05.4E  
 (7) 43-57-39.0N 141-38-09.5E  
 (8) 43-57-35.7N 141-38-09.5E

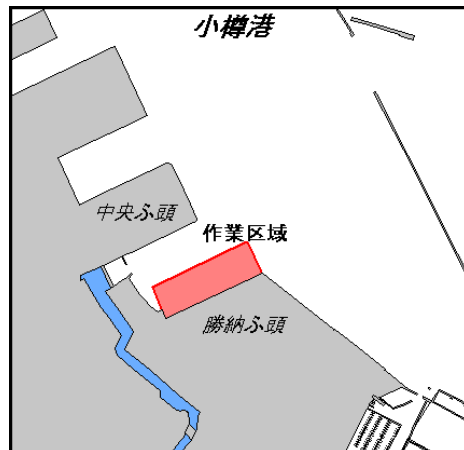
標 識 右図5地点に灯付浮標設置  
 海 図 W1046  
 出 所 留萌海上保安部航行援助センター



17年392項 北海道西岸 - 小樽港、第2区 深浅測量

下図に示す区域で、作業船による深浅測量が実施されている。

期間 平成17年8月31日まで 0800～1700  
海図 W5  
出所 小樽港長



17年393項 北海道西岸 - 石狩湾 射撃訓練

下記区域で、巡視船4隻による射撃訓練が実施される。

期日 平成17年9月7日(予備日8日、9日) 1300～1700

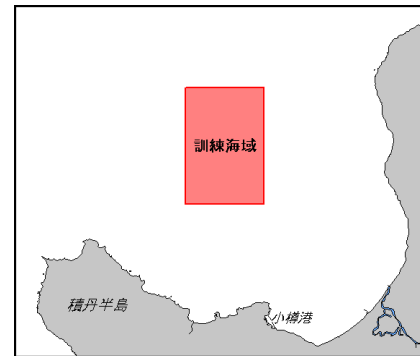
区域 下記4地点を順に結ぶ線で囲まれる海域

- (1) 43-42N 140-46E
- (2) 43-42N 141-00E
- (3) 43-27N 141-00E
- (4) 43-27N 140-46E

警戒船 巡視船艇3隻配備

海図 W28

出所 第一管区海上保安本部警備救難部



17年394項 津軽海峡 - 西口付近 射撃訓練

下記区域で、自衛隊航空機2機による射撃訓練が実施される。

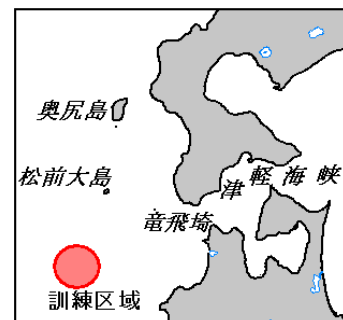
期日 平成17年9月7日、8日 0700～1800

区域 下記地点を中心とする半径10海里の円内海域

40-55-09N 139-04-48E

海図 W10 - W43

出所 海上自衛隊大湊地方総監部



17年395項 津軽海峡 - 東口東方 射撃訓練

下記区域で、自衛隊航空機2機による射撃訓練が実施される。

期日 平成17年9月7日、8日 0700～1800

区域 下記地点を中心とする半径15海里の円内

41-20-10N 142-29-47E

海図 W43 - W53

出所 海上自衛隊大湊地方総監部



17年396項 ロランC局一時業務休止

十勝太ロランC局(北西太平洋チェーン8930Y従局、東アジアチェーン5970W従局)は、高光度航空障害灯修理に伴い一時業務を休止する。

期日 平成17年9月5日 0800～1700(荒天順延)

参照書誌 411 9252番

出所 第一管区海上保安本部交通部