

# 一管区水路通報第35号

平成17年9月9日

第一管区海上保安本部

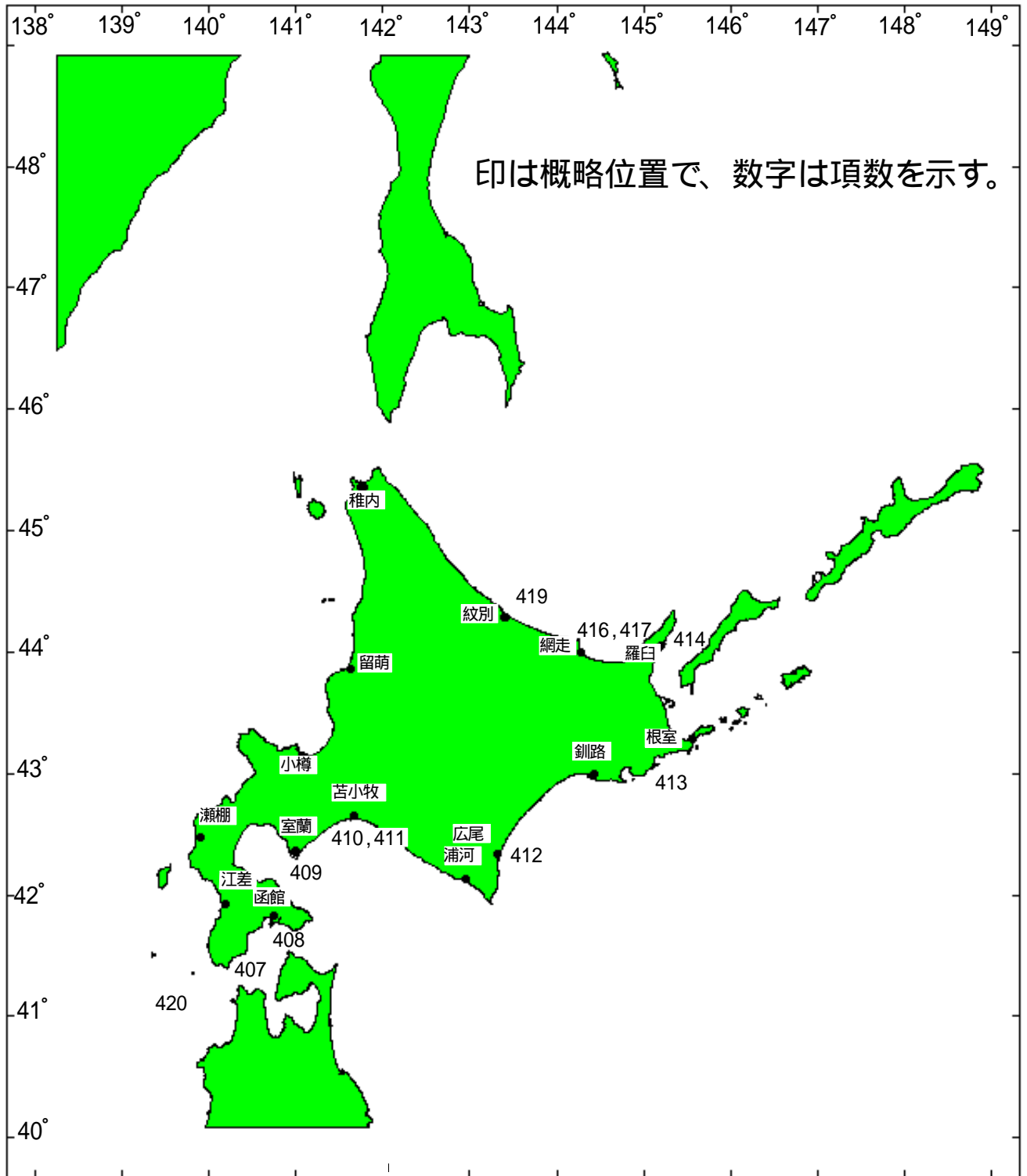
第407項	北海道南岸	矢越岬	灯台について
第408項	北海道南岸	函館港	灯浮標交換作業
第409項	北海道南岸	室蘭港	棧橋撤去
第410項	北海道南岸	苫小牧港	潜水作業
第411項	北海道南岸	苫小牧港	灯浮標交換作業
第412項	北海道南岸	十勝港	灯台光達距離変更(予告)
第413項	北海道南岸～本州東岸		海洋調査
第414項	北海道東岸	羅臼港	潜水作業等
第415項	北海道北岸	宇登呂漁港付近	海底波高計点検作業
第416項	北海道北岸	網走港	岸壁築造工事
第417項	北海道北岸	網走港	潜水作業
第418項	北海道北岸	能取岬北方	魚礁設置作業
第419項	北海道北岸	紋別港東南東方	海底波高計点検作業
第420項	津軽海峡	西口付近	射撃訓練

水路通報の内容については、インターネット及びFAXで入手出来ます。  
インターネットアドレス <http://www1.kaiho.mlit.go.jp/KAN1/tuho/index.html>  
FAX番号 0134-32-9319(情報ボックス)  
100#:最新号、1～50#:バックナンバー(数字は号数)  
0134-27-6190(ポーリングサービス)

一管区水路通報や水路図誌に関するお問い合わせは下記へどうぞ。

第一管区海上保安本部海洋情報部 監理課 情報係  
〒047-8560 小樽市港町5番3号小樽港湾合同庁舎(5階)  
TEL(0134)27-0118(内線2515) FAX(0134)32-9301  
メールアドレス [sodan1@jodc.go.jp](mailto:sodan1@jodc.go.jp)

# 索引図

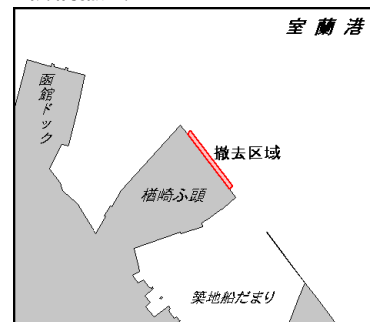


17年407項 北海道南岸 - 白神岬北東方、矢越岬 灯台について  
 矢越岬灯台(41-31.0N 140-24.5E 概位)は改修工事に伴い足場設置等で灯塔が見え難くなっている。  
 期 間 平成17年11月30日まで  
 海 図 W10  
 参考書誌 411 0005番  
 出 所 第一管区海上保安本部交通部

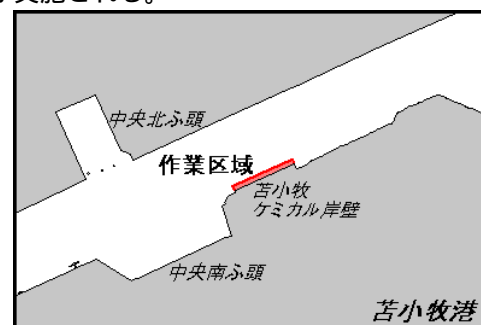
17年408項 北海道南岸 - 函館港 灯浮標交換作業  
 下記2地点で、灯浮標の交換作業が実施される。  
 期 日 平成17年9月13日 日出～日没  
 位 置 (1) 41-47.7N 140-42.4E (函館港第2号灯浮標)  
 (2) 41-47.2N 140-42.8E (函館港第4号灯浮標)  
 海 図 W6  
 参照書誌 411 0022、0023番  
 出 所 第一管区海上保安本部交通部



17年409項 北海道南岸 - 室蘭港、第2区 栈橋撤去  
 榑崎ふ頭前面の栈橋は撤去されている。  
 海 図 W16  
 出 所 室蘭港長



17年410項 北海道南岸 - 苫小牧港、第1区 潜水作業  
 下図に示す区域で、潜水土による防食設備取り付け作業が実施される。  
 期 間 平成17年9月10日～25日 日出～日没  
 海 図 W1033A  
 出 所 苫小牧港長

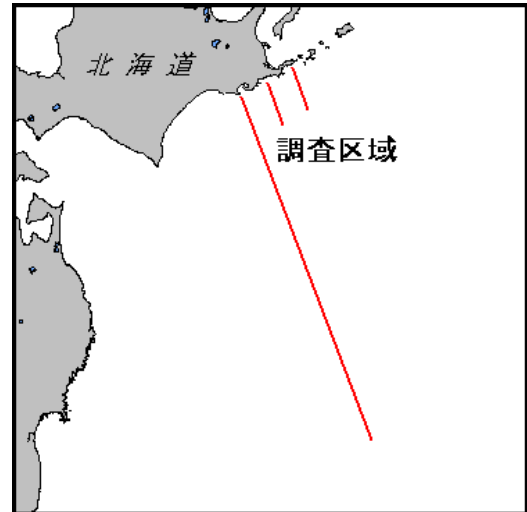


17年411項 北海道南岸 - 苫小牧港、第2区 灯浮標交換作業  
 下記2地点で、灯浮標の交換作業が実施される。  
 期 日 平成17年9月14日 日出～日没  
 位 置 (1) 42-37.5N 141-37.3E (苫小牧第1号灯浮標)  
 (2) 42-37.6N 141-37.7E (苫小牧第4号灯浮標)  
 海 図 W1033A  
 参照書誌 411 0095、0096番  
 出 所 第一管区海上保安本部交通部



17年412項 北海道南岸 - 十勝港 灯台光達距離変更(予告)  
十勝港南防波堤灯台(42-18.1N 143-20.8E概位)は、光達距離が変更される。  
期 日 平成17年9月14日  
光達距離 7.5M  
海 図 W35  
参照書誌 411 0123番  
出 所 第一管区海上保安本部交通部

17年413項 北海道南岸～本州東岸 海洋調査  
下図に示す区域で、調査船「北光丸」による海洋調査が実施される。  
期 間 平成17年9月15日～23日  
海 図 W34 - W1035  
出 所 北海道区水産研究所



17年414項 北海道東岸 - 羅臼港 潜水作業等  
一管区水路通報17年13号134項関連  
下図に示す区域で、潜水士によるナマコ稚仔の放流及び周辺海域調査のための潜水作業が実施されている。  
期 間 平成17年9月16日まで 日出～日没  
海 図 W1402(羅臼港)  
出 所 羅臼海上保安署

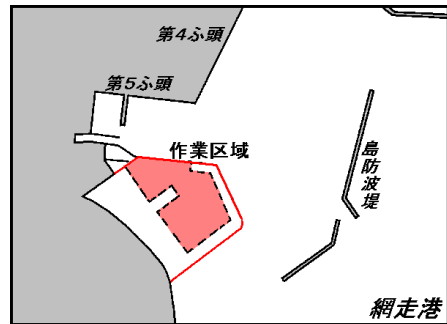


17年415項 北海道北岸 - 知床岬南西方、宇登呂漁港付近 海底波高計点検作業  
下記2地点で、潜水士による海底波高計及び海底波向計の点検作業が実施されている。  
期 間 平成17年11月10日まで 日出～日没  
位 置 (1) 44-04-35N 144-58-59E (海底波高計)  
(2) 44-04-28N 144-59-08E (海底波向計)  
海 図 W42  
出 所 紋別海上保安部航行援助センター



17年416項 北海道北岸 - 網走港  
 右図に示す区域で、岸壁築造工事が実施されている。  
 期間 平成18年1月31日まで 日出～日没  
 海図 W29(網走港)  
 出所 紋別海上保安部航行援助センター

岸壁築造工事



17年417項 北海道北岸 - 網走港 潜水作業  
 下図に示す区域で、潜水土によるマウンドの点検作業が実施されている。  
 期間 平成18年1月6日まで 日出～日没  
 海図 W29(網走港)  
 出所 紋別海上保安部航行援助センター



17年418項 北海道北岸 - 能取岬北方 魚礁設置作業  
 下記地点で、起重機船による魚礁の設置作業が実施されている。  
 期間 平成17年11月10日まで 日出～日没  
 位置 44-10-51.1N 144-15-40.3E  
 備考 3.0m円筒型魚礁設置  
 海図 W1039  
 出所 紋別海上保安部航行援助センター



17年419項 北海道北岸 - 紋別港東南東方 海底波高計点検作業  
 下記地点で、潜水土による海底波高計の点検作業が実施されている。  
 期間 平成17年11月10日まで 日出～日没  
 位置 44-19-03N 143-36-24E  
 海図 W1039  
 出所 紋別海上保安部航行援助センター



17年420項 津軽海峡 - 西口付近 射撃訓練  
 下記区域で、自衛艦2隻による射撃訓練が実施される。  
 期間 平成17年9月21日(予備日22日) 0700～1600  
 区域 40-55-09N 139-04-48E を中心とする  
 半径10海里の円内海域  
 海図 W10 - W43  
 出所 海上自衛隊大湊地方總監部

