

一管区水路通報第38号

平成17年10月7日

第一管区海上保安本部

=====

第464項	北海道南岸	函館港	小型船舶操縦訓練
第465項	北海道南岸	内浦湾及び付近	海洋汚染調査
第466項	北海道南岸	内浦湾	水路測量
第467項	北海道南岸	室蘭港	防災訓練
第468項	北海道南岸	落石岬南方	魚礁設置作業
第469項	北海道北岸	紋別港	潜水作業
第470項	北海道北岸	オホーツク海	水産資源調査
第471項	北海道西岸	野寒布岬西北西方	射撃訓練
第472項	北海道西岸	羽幌港	防波堤延長工事
第473項	北海道西岸	天売島	灯標光達距離変更
第474項	北海道西岸	石狩湾港	簡易灯付浮標移設
第475項	北海道西岸	茂津多岬北北東方	照明弾発射訓練
第476項	北海道西岸	茂津多岬付近	灯台について
第477項	津軽海峡	西口西方	射撃訓練
第478項	津軽海峡		ヨットレース
第479項	津軽海峡	東口付近	救難訓練
第480項	津軽海峡	東口東方	射撃訓練
第481項	北海道南岸～本州東岸～本州北西岸		海洋調査
第482項			海図改版

=====

水路通報の内容については、インターネット及びFAXで入手出来ます。

インターネットアドレス <http://www1.kaiho.mlit.go.jp/KAN1/tuho/index.html>

FAX番号 0134-32-9319 (情報ボックス)

100#:最新号、1～50#:バックナンバー (数字は号数)

0134-27-6190 (ポーリングサービス)

一管区水路通報や水路図誌に関するお問い合わせは下記へどうぞ。

=====

第一管区海上保安本部海洋情報部 監理課 情報係

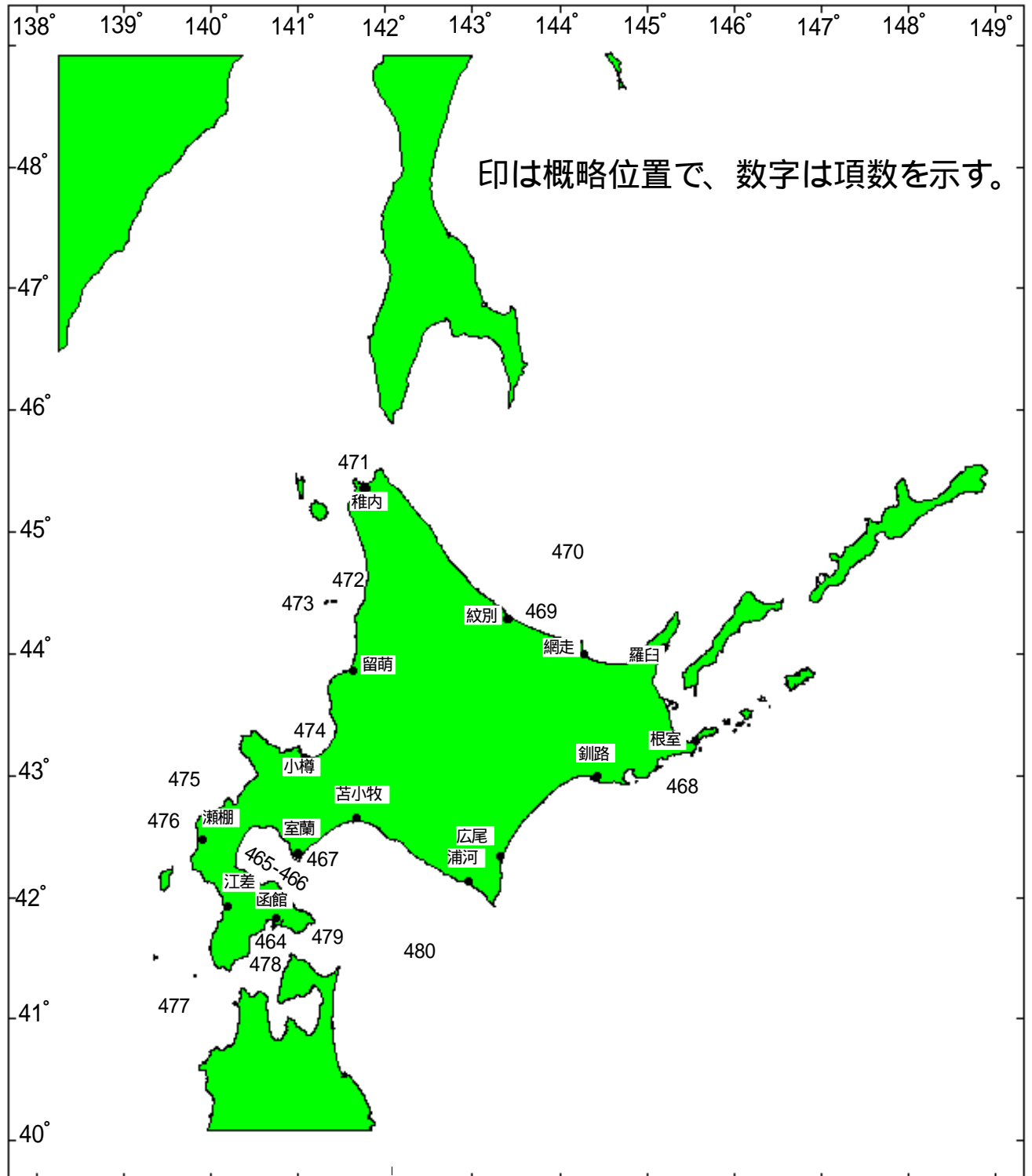
〒047-8560 小樽市港町5番3号小樽港湾合同庁舎(5階)

TEL(0134)27-0118(内線2515) FAX(0134)32-9301

メールアドレス sodan1@jodc.go.jp

=====

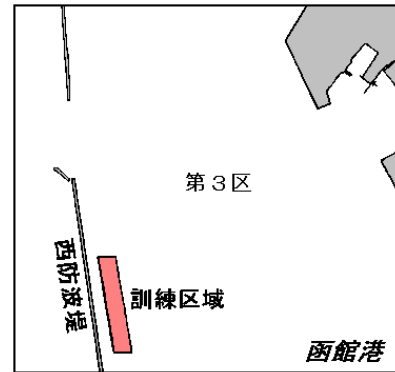
索引図



17年464項 北海道南岸 - 函館港、第3区 小型船舶操縦訓練

下図に示す区域で、実習船による小型船舶操縦訓練が実施される。

期間 平成17年10月11日～12月27日 0900～1600
 標識 浮標3基を設置
 海図 W6
 出所 函館港長

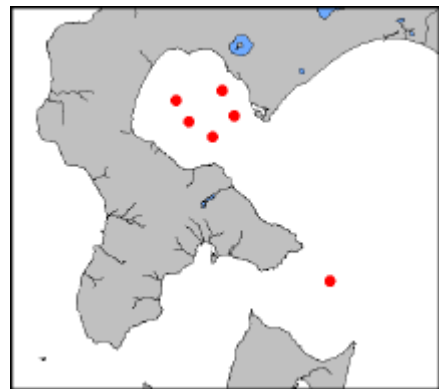


17年465項 北海道南岸 - 内浦湾及び付近 海洋汚染調査

下記6地点で、測量船「明洋」による海洋汚染調査が実施される。

期間 平成17年10月9日、10日
 位置 (1) 41-40-00N 141-20-00E
 (2) 42-14-21N 140-42-35E
 (3) 42-18-00N 140-34-53E
 (4) 42-22-57N 140-30-53E
 (5) 42-25-21N 140-45-35E
 (6) 42-19-21N 140-49-23E

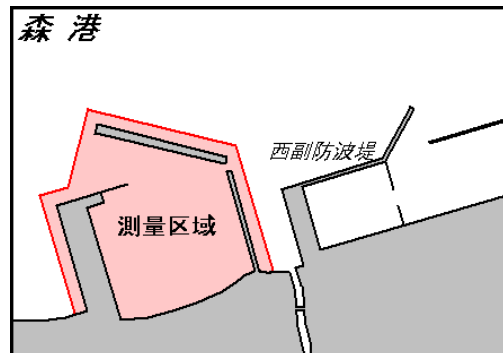
海図 W10 - W17
 出所 海上保安庁海洋情報部



17年466項 北海道南岸 - 内浦湾、森港 水路測量

下図に示す区域で、作業船による水路測量が実施される。

期間 平成17年10月12日～30日 日出～日没
 標識 白紅白旗掲揚
 海図 W17(森港)
 出所 第一管区海上保安本部海洋情報部

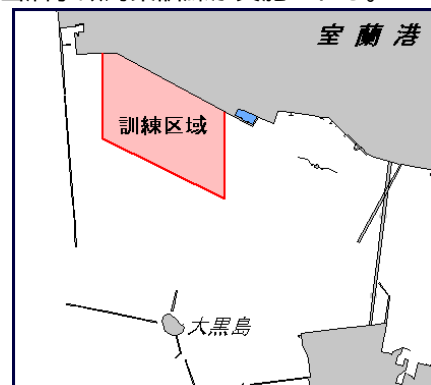


17年467項 北海道南岸 - 室蘭港、第3区 防災訓練

下記区域で、巡視船艇等船舶12隻、ヘリコプター1機による流出油事故対策訓練が実施される。

期間 平成17年10月17日 1000～1200
 区域 下記4地点を順に結ぶ線及び陸岸で囲まれる海域
 (1) 42-21-52.2N 140-56-00.0E (岸線上)
 (2) 42-21-27.0N 140-56-00.0E
 (3) 42-21-44.4N 140-55-12.0E
 (4) 42-22-09.6N 140-55-12.0E (岸線上)

海図 W16
 出所 室蘭海上保安部警備救難部



17年468項 北海道南岸 - 落石岬南方 魚礁設置作業

下記地点で、起重機船による魚礁の設置作業が実施されている。

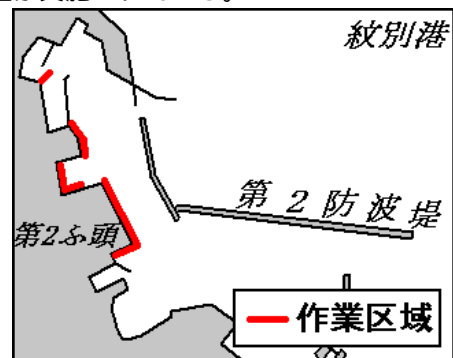
期 間 平成17年12月12日まで 日出～日没
 位 置 43-04-08N 145-28-42E
 備 考 ミズダコ産卵礁(高さ1.59m)358基沈設
 海 図 W25
 出 所 根室海上保安部航行援助センター



17年469項 北海道北岸 - 紋別港 潜水作業

下図に示す区域で、潜士による港湾施設の水中目視調査が実施されている。

期 間 平成17年11月20日まで 日出～日没
 海 図 W29(紋別港)
 出 所 紋別海上保安部航行援助センター

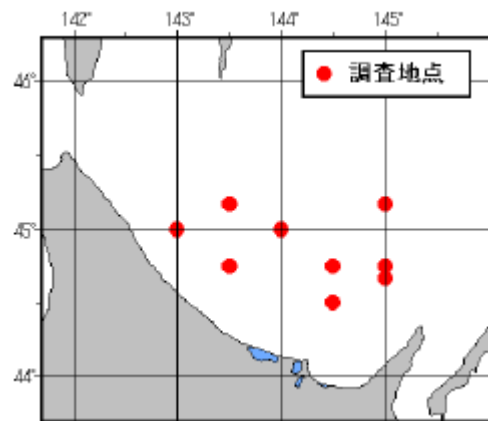


17年470項 北海道北岸 - オホーツク海 水産資源調査

下記9地点で、調査船「北光丸(902t)」による水産資源調査が実施される。

期 間 平成17年10月7日～18日
 位 置 (1) 45-10N 145-00E
 (2) 44-45N 145-00E
 (3) 44-40N 145-00E
 (4) 44-30N 144-30E
 (5) 44-45N 144-30E
 (6) 45-00N 144-00E
 (7) 44-45N 143-30E
 (8) 45-10N 143-30E
 (9) 45-00N 143-00E

海 図 W37 - W1039
 出 所 北海道区水産研究所



17年471項 北海道西岸 - 野寒布岬西北西方 射撃訓練

下記区域で、巡視船2隻による射撃訓練が実施される。

期 日 平成17年10月27日(予備日28日) 0900～1600

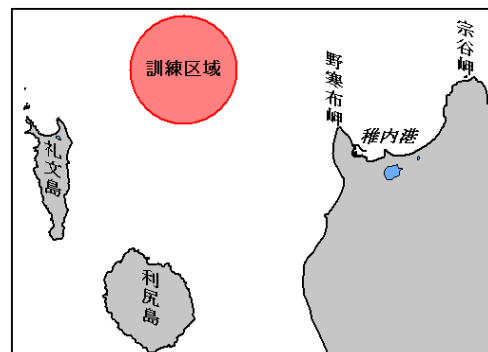
区 域 45-32.0N 141-18.5E
 を中心とする半径5Mの円内海域

標 識 国際信号旗「NE4」掲揚

警戒船 相互警戒

海 図 W1040

出 所 稚内海上保安部



17年472項 北海道西岸 - 羽幌港 防波堤延長工事等
一管区水路通報17年17号180項削除

下記区域で、防波堤の延長工事が実施されており、一部完成している。

期 間 当分の間

区 域 防波堤完成区域

下記2地点を結ぶ線上、幅10m

(1) 44-22-40.8N 141-41-52.7E

(2) 44-22-41.1N 141-41-54.7E

防波堤工事区域

上記(2)及び下記(3)を結ぶ線上、幅10m

(3) 44-22-41.8N 141-42-00.1E (既設防波堤先端)

標 識 平成17年10月12日から平成18年6月30日までの間、
上記(1)に綠色灯、上記(2)に黄色灯が設置される。

海 図 W40A(羽幌港)

出 所 留萌海上保安部航行援助センター



17年473項 北海道西岸 - 天売島、天売港 灯標光達距離変更

鷗岩灯標 (44-26.7N 141-19.7E概位) は、光達距離が変更された。

光達距離 7.5M

海 図 W40B(天売港)

参照書誌 411 0544番

出 所 第一管区海上保安本部交通部

17年474項 北海道西岸 - 石狩湾港 簡易灯付浮標移設

下記のとおり、簡易灯付浮標が移設されている。

位 置 (1) 43-12-01N 141-17-07E (赤色灯付浮標、海図記載位置43-12-13N 141-17-05E)

(2) 43-12-02N 141-17-21E (綠色灯付浮標、海図記載位置43-12-16N 141-17-17E)

海 図 W7

出 所 第一管区海上保安本部海洋情報部

17年475項 北海道西岸 - 茂津多岬北北東方 照明弾発射訓練

下記区域で、巡視船による照明弾・落下傘付信号弾等の発射訓練が実施される。

期 間 平成17年10月9日 1300~1600

区 域 42-53.6N 139-59.2E

を中心とする半径3Mの円内海域

標 識 国際信号旗「UY」掲揚

海 図 W11

出 所 海上保安大学校



17年476項 北海道西岸 - 茂津多岬付近 灯台について

須築港西防波堤灯台 (42-35.8N 139-49.5E概位) は改修工事に伴う足場設置等で灯塔が見え難くなる。

期 間 平成17年10月11日~11月8日

海 図 W11

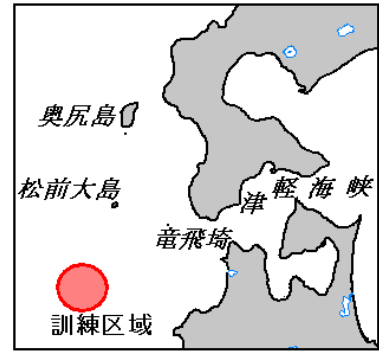
参考書誌 411 0604番

出 所 第一管区海上保安本部交通部

17年477項 津軽海峡 - 西口西方 射撃訓練

下記区域で、自衛隊航空機2機による射撃訓練が実施される。

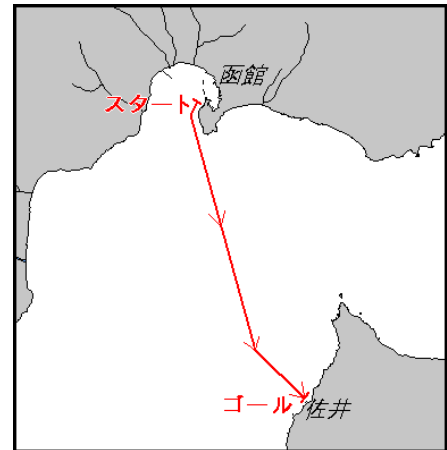
期 間 平成17年10月25日、26日（予備日27日） 0700～1800
区 域 40-55-09N 139-04-48E を中心とする半径10Mの円内海域
海 図 W10 - W43
出 所 海上自衛隊大湊地方総監部



17年478項 津軽海峡 - ヨットレース

右図に示す区域で、津軽海峡横断ヨットレースが実施される。

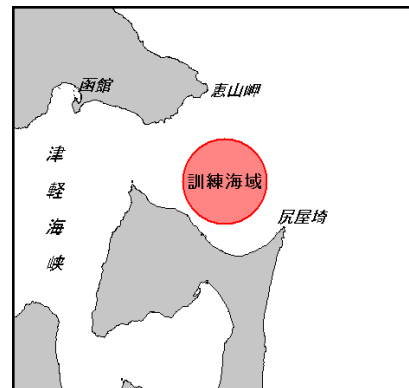
期 間 平成17年10月9日 0830～1630
海 図 W10
出 所 函館海上保安部航行援助センター



17年479項 津軽海峡 - 東口付近 救難訓練

下記区域で、海上保安庁航空機及び巡視船による夜間救難訓練が実施される。

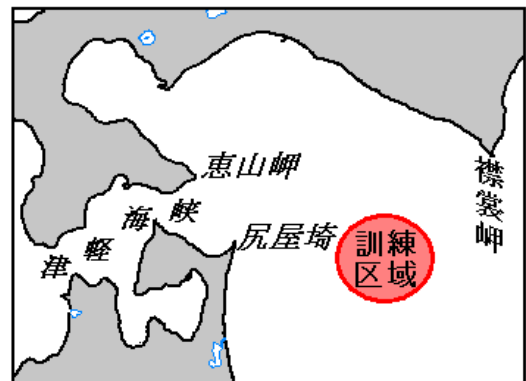
期 日 平成17年10月13日 1530～1850
区 域 41-33.2N 141-15.0E
を中心とする半径7Mの円内海域
備 考 照明弾15本投下
海 図 W10
出 所 函館航空基地



17年480項 津軽海峡 - 東口東方 射撃訓練

下記区域で、自衛隊航空機2機による射撃訓練が実施される。

期 日 平成17年10月25日、26日（予備日27日） 0700～1800
区 域 41-20-10N 142-29-47E
を中心とする半径15Mの円内海域
海 図 W43 - W53
出 所 海上自衛隊大湊地方総監部



17年481項 北海道南岸～本州東岸～本州北西岸 - 海洋調査

下図に示す区域で、観測船「清風丸(484t)」による海洋調査が実施されている。

期 間 平成17年11月18日まで

備 考 10月 4日舞鶴出港、10月17日函館入港

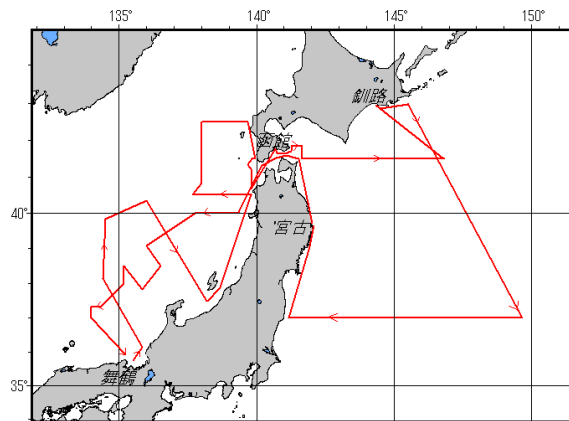
10月21日函館出港、10月26日釧路入港

10月30日釧路出港、11月 8日宮古入港

11月12日宮古出港、11月18日舞鶴入港

海 図 W41 - W43 - W1070

出 所 舞鶴海洋气象台



17年482項 海図改版

一管区水路通報17年36号449項削除(訂正)

下記のとおり、海図が改版された。

W32 奥尻島(2005年8月刊行)

備 考 これに伴い、下記の海図は廃版となった。

W32 奥尻島(2001年10月刊行)

出 所 海上保安庁海洋情報部