

一管区水路通報第 4 2 号

平成 1 7 年 1 1 月 4 日

第一管区海上保安本部

第 5 2 3 項	北海道南岸	葛登支岬	灯台灯質等一時変更(予告)
第 5 2 4 項	北海道南岸	苫小牧港南方	塔灯廃止
第 5 2 5 項	北海道南岸	十勝港北北東方	ブロック設置工事
第 5 2 6 項	北海道南岸	花咲港	潜水作業
第 5 2 7 項	北海道東岸	根室港	潜水作業
第 5 2 8 項	北海道東岸	標津漁港	救難訓練
第 5 2 9 項	北海道西岸	利尻島	灯台廃止
第 5 3 0 項	津軽海峡	西口西方	射撃訓練
第 5 3 1 項	津軽海峡	東口東方	射撃訓練

水路通報の内容については、インターネット及びFAXで入手出来ます。

インターネットアドレス <http://www1.kaiho.mlit.go.jp/KAN1/tuho/index.html>

F A X 番号 0134-32-9319 (情報ボックス)

100#:最新号、1~50#:バックナンバー(数字は号数)

0134-27-6190 (ポーリングサービス)

一管区水路通報や水路図誌に関するお問い合わせは下記へどうぞ。

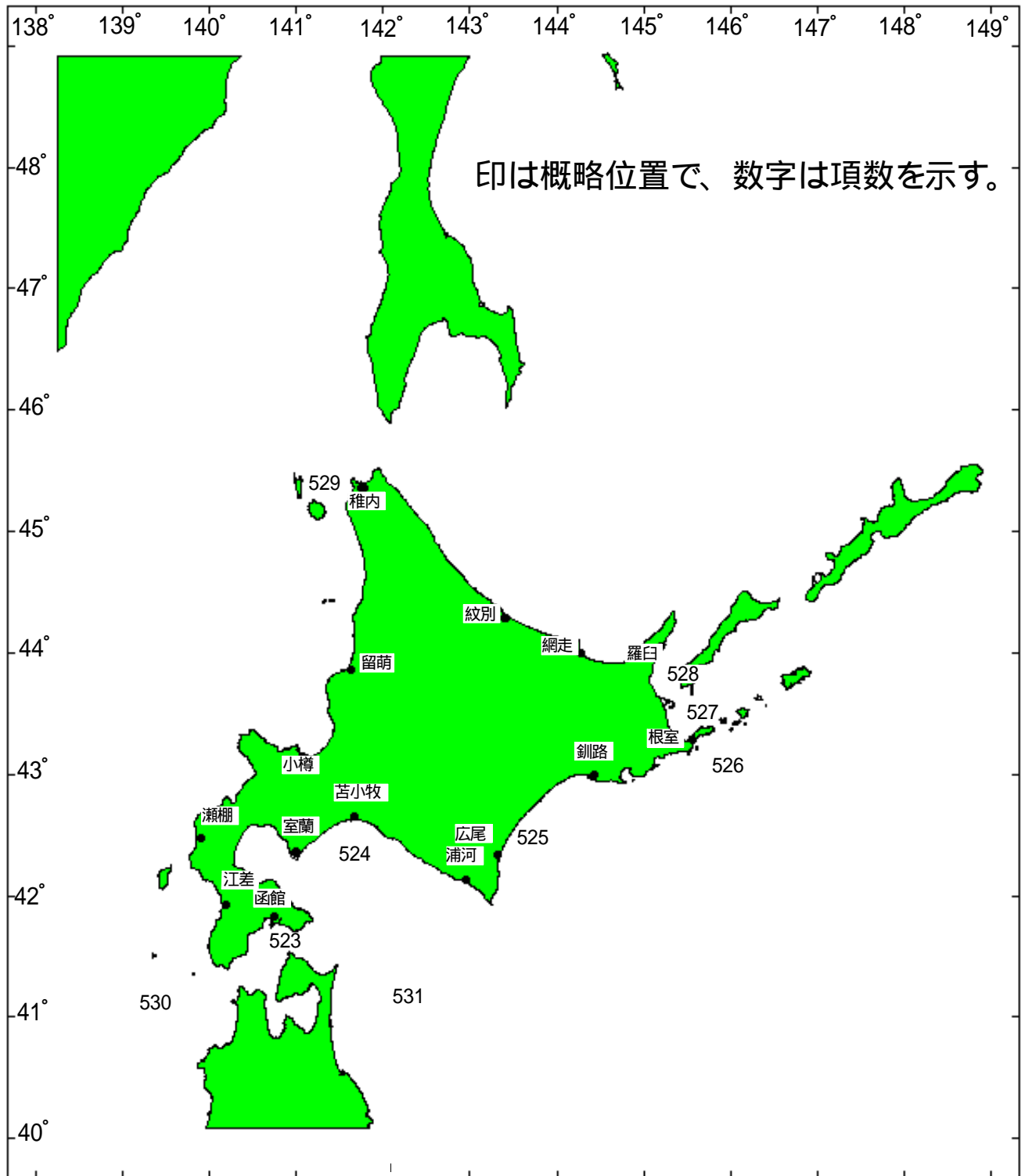
第一管区海上保安本部海洋情報部 監理課 情報係

〒047-8560 小樽市港町 5 番 3 号小樽港湾合同庁舎(5階)

TEL(0134)27-0118(内線2515) FAX(0134)32-9301

メールアドレス sodan1@jodc.go.jp

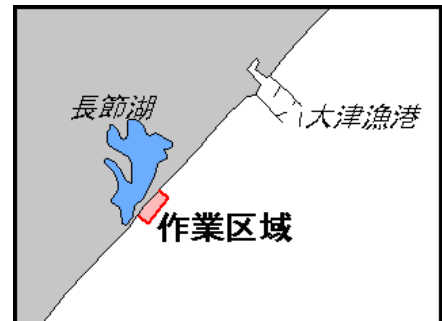
索引図



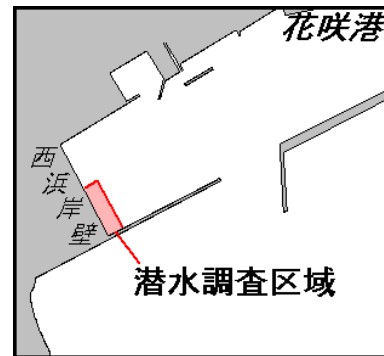
17年523項 北海道南岸 - 葛登支岬 灯台灯質等一時変更(予告)
 葛登支岬灯台(41-44.5N 140-36.0E概位)は、下記のとおり灯質・光達距離・灯高が一時変更される。
 変更期間 平成17年11月15日～24日
 灯質 単閃白光 毎15秒1閃光
 光達距離 18M
 灯高 平均水面上43m
 海図 W9 - W10
 参照書誌 411 0012番
 出所 第一管区海上保安本部交通部

17年524項 北海道南岸 - 苫小牧港南方 塔灯廃止
 一管区水路通報17年30号339項, 36号424項, 425項削除
 苫小牧沖石油掘削塔灯は、下記のとおり廃止された。
 海図 W1030 - W1034
 出所 第一管区海上保安本部交通部

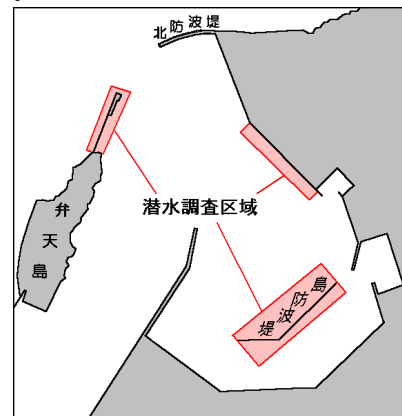
17年525項 北海道南岸 - 十勝港北北東方 ブロック設置工事
 下記区域で、起重機船・潜水士による海岸ブロック設置工事が実施される。
 期間 平成17年11月15日～平成18年3月15日 日出～日没
 区域 下記4地点を順に結ぶ線で囲まれる海域
 (1) 42-39-21N 143-36-51E
 (2) 42-39-16N 143-36-59E
 (3) 42-39-00N 143-36-41E
 (4) 42-39-05N 143-36-33E
 海図 W1032
 出所 広尾海上保安署



17年526項 北海道南岸 - 花咲港 潜水作業
 下図に示す区域で、潜水士による港湾施設点検作業が実施される。
 期間 平成17年11月15日～平成18年1月31日 日出～日没
 海図 W24(花咲港)
 出所 根室海上保安部航行援助センター



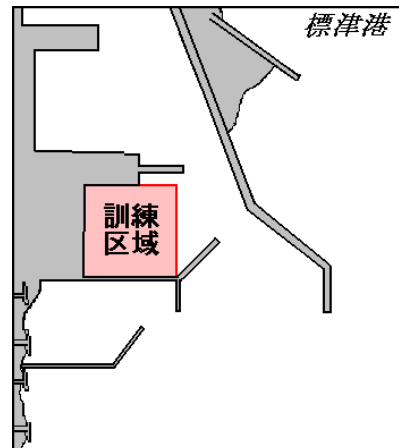
17年527項 北海道東岸 - 根室港 潜水作業
 下図に示す区域で、潜水士による港湾施設点検作業が実施される。
 期間 平成17年11月15日～平成18年1月31日 日出～日没
 海図 W24(根室港)
 出所 根室港長



17年528項 北海道東岸 - 標津漁港 救難訓練

下図に示す区域で、巡視船等による標津地区沿海岸難救助合同訓練が実施される。

期日 平成17年11月14日 1330～1500
備考 参加船艇5隻
海図 W18
出所 羅臼海上保安署



17年529項 北海道西岸 - 利尻島、鷺泊港 灯台廃止

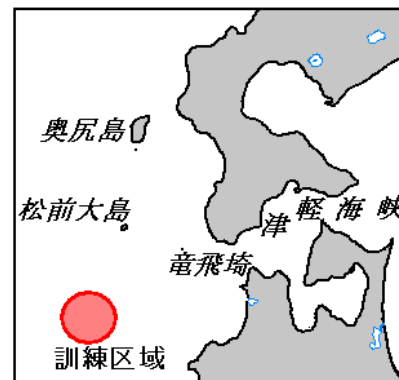
鷺泊港東防波堤灯台（45-14.6N 141-13.9E概位）は、廃止された。

海図 W21(鷺泊港)
参照書誌 411 0526番
出所 第一管区海上保安本部交通部

17年530項 津軽海峡 - 西口西方 射撃訓練

下記区域で、自衛艦2隻による射撃訓練が実施される。

期間 平成17年11月22日（予備日23日） 0600～1800
区域 40-55-09N 139-04-48E
を中心とする半径10Mの円内海域
標識 国際信号旗「B」掲揚
海図 W10 - W43
出所 海上自衛隊大湊地方総監部



17年531項 津軽海峡 - 東口東方 射撃訓練

下記区域で、自衛艦2隻による射撃訓練が実施される。

期日 平成17年11月22日（予備日23日） 0600～1800
区域 41-20-10N 142-29-47E
を中心とする半径15Mの円内海域
標識 国際信号旗「B」掲揚
海図 W43 - W53
出所 海上自衛隊大湊地方総監部

