

一管区水路通報第43号

平成17年11月11日

第一管区海上保安本部

第532項	北海道南岸	釧路港	水路測量
第533項	北海道東岸	納沙布岬付近	露出沈船存在
第534項	北海道北岸	網走港	船びき網漁業
第535項	北海道北岸	網走港	潜水作業等
第536項	北海道北岸	能取岬付近	ケーソン曳航
第537項	北海道西岸	野寒布岬西北西方	射撃訓練
第538項	北海道西岸	羽幌港	簡易灯について
第539項	北海道西岸	江差港	ケーソン仮置場
第540項	北海道西岸	清部漁港	灯台復旧(予告)
第541項	津軽海峡	東口及び西口付近	射撃訓練
第542項			船舶気象通報等一時業務休止
第543項			ディファレンシャルGPS局気象通報一時業務休止

水路通報の内容については、インターネット及びFAXで入手出来ます。

インターネットアドレス <http://www1.kaiho.mlit.go.jp/KAN1/tuho/index.html>

FAX番号 0134-32-9319(情報ボックス)

100#:最新号、1~50#:バックナンバー(数字は号数)

0134-27-6190(ポーリングサービス)

一管区水路通報や水路図誌に関するお問い合わせは下記へどうぞ。

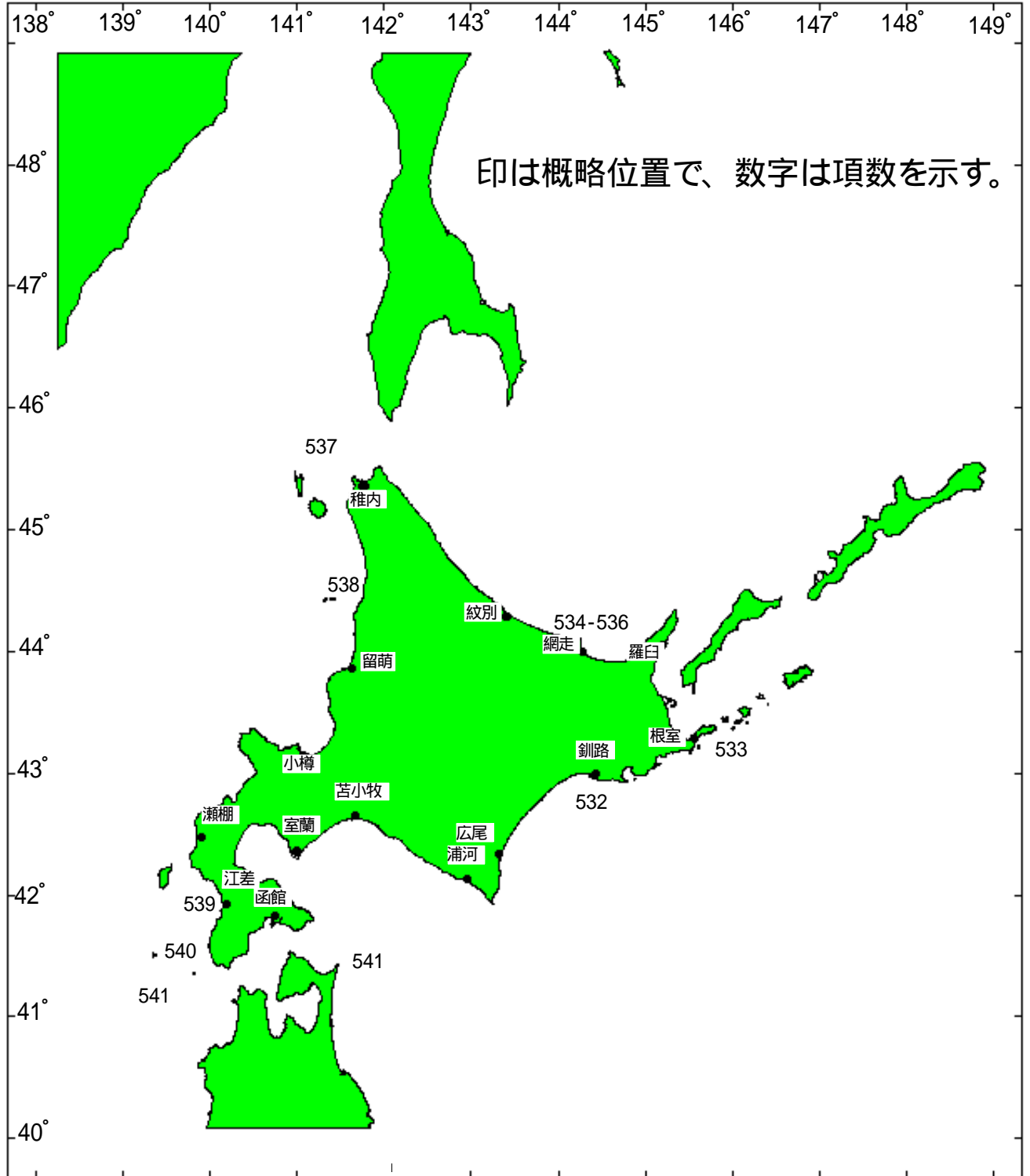
第一管区海上保安本部海洋情報部 監理課 情報係

〒047-8560 小樽市港町5番3号小樽港湾合同庁舎(5階)

TEL(0134)27-0118(内線2515) FAX(0134)32-9301

メールアドレス sodan1@jodc.go.jp

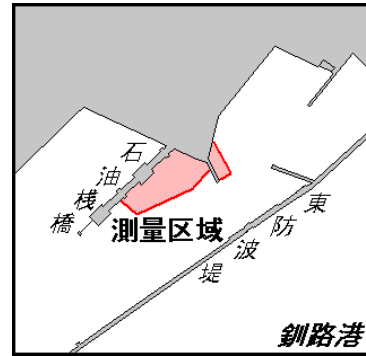
索引図



17年532項 北海道南岸 - 釧路港、西区第1区 水路測量

右図に示す区域で、作業船による水路測量が実施される。

期間 平成17年11月21日～12月10日
標識 白紅白旗掲揚
海図 W31
出所 第一管区海上保安本部海洋情報部



17年533項 北海道東岸 - 納沙布岬付近 露出沈船存在

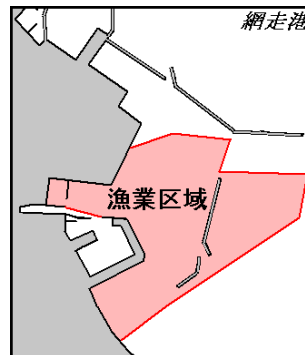
下記地点に、船体の一部を露出した沈船が存在している。

位置 43-23-07.2N 145-49-04.2E
海図 W8
出所 根室海上保安部

17年534項 北海道北岸 - 網走港 船びき網漁業

右図に示す区域で、船びき網漁業が実施されている。

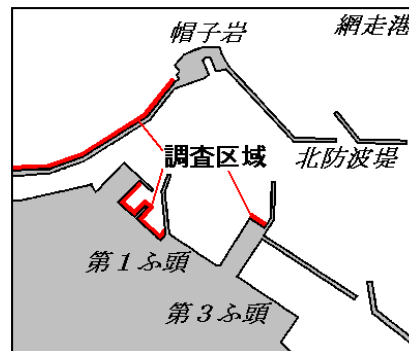
期間 平成17年12月31日まで 日出～日没
海図 W29(網走港)
出所 紋別海上保安部航行援助センター



17年535項 北海道北岸 - 網走港 潜水作業等

下図に示す区域で、潜水土等による港湾施設の点検作業が実施されている。

期間 平成18年1月31日まで 日出～日没
海図 W29(網走港)
出所 紋別海上保安部航行援助センター



17年536項 北海道北岸 - 能取岬付近 ケーソン曳航

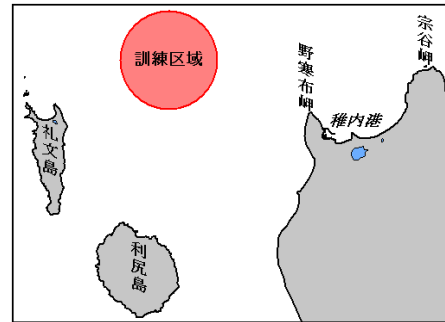
下図に示すとおり、能取漁港から網走港へケーソンが曳航される。

期間 平成17年11月17日まで
海図 W42 - W1039
出所 紋別海上保安部航行援助センター



17年537項 北海道西岸 - 野寒布岬西北西方 射撃訓練

下記区域で、巡視船2隻による射撃訓練が実施される。
 期日 平成17年11月24日（予備日25日） 0900～1600
 区域 45-32.0N 141-18.5E
 を中心とする半径5Mの円内海域
 標識 国際信号旗「NE4」掲揚
 警戒船 相互警戒
 海図 W1040
 出所 稚内海上保安部

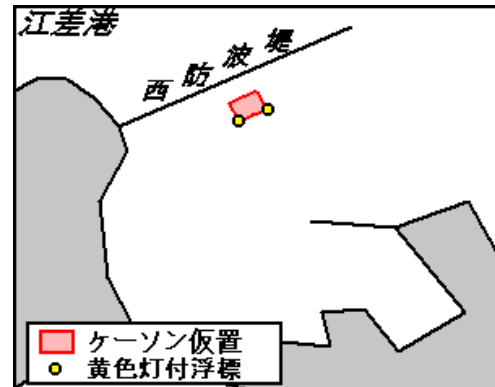


17年538項 北海道西岸 - 羽幌港 簡易灯について

一管区水路通報17年39号492項関連
 下記地点に、黄色灯が設置される。
 期間 平成17年11月21日～平成18年6月30日
 位置 44-22-40.5N 141-41-38.2E
 海図 W40A(羽幌港)
 出所 留萌海上保安部航行援助センター

17年539項 北海道西岸 - 江差港 ケーソン仮置場

右図に示す区域にケーソンが仮置されている。
 期間 平成18年3月上旬まで
 標識 黄色灯付浮標設置
 海図 W22(江差港)
 出所 江差海上保安署

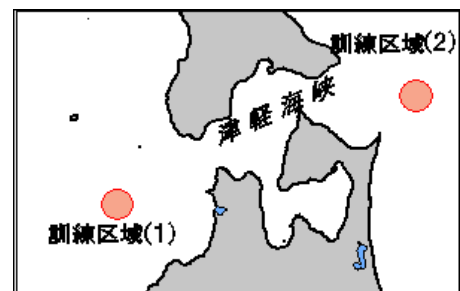


17年540項 北海道西岸 - 清部漁港 灯台復旧（予告）

一管区水路通報16年50号621項関連
 台風により倒壊した清部港西防波堤灯台は、下記のとおり位置・光達距離・灯高を変更のうえ復旧される。
 復旧予定日 平成17年11月17日
 名称 清部港西防波堤灯台
 位置 41-31-17.8N 140-00-09.2E
 光達距離 3.5M
 灯高 平均水面上8.1m
 海図 W10 - W11 - W43 - W1195
 参考書誌 411 0635番
 出所 第一管区海上保安本部交通部

17年541項 津軽海峡 - 東口及び西口付近 射撃訓練

下記区域で、巡視船による射撃訓練が実施される。
 期日 平成17年11月18日 1000～1600
 区域 下記2区域のいずれかを中心とする半径5Mの円内海域
 (1) 41-06.0N 139-34.0E
 (2) 41-43.0N 141-29.4E
 標識 国際信号旗「NE4」掲揚
 海図 W10
 出所 函館海上保安部



17年542項 船舶気象通報等一時業務休止

松前小島灯台(41-21.8N 139-48.9E概位)の機器交換に伴い、下記業務が一時休止される。

期 日 平成17年11月18日 1200～1350

名 称 (1) 船舶気象通報(電話・FAX・インターネット)

(2) 函館沿岸域情報提供システム

(3) 松前ディファレンシャルGPS局による気象通報(タイプ16)

休止内容 松前小島灯台の気象に関する通報

参照書誌 411 船舶気象通報(471ページ)

出 所 第一管区海上保安本部交通部

17年543項 ディファレンシャルGPS局気象通報一時業務休止

下記のとおり、ディファレンシャルGPS局による気象通報(タイプ16)が一時休止される。

期 日 (1) 平成17年11月16日1000～1400 積丹岬ディファレンシャルGPS局

(2) 平成17年11月18日0900～1300 網走ディファレンシャルGPS局

参照書誌 411 9402番、9404番

出 所 第一管区海上保安本部交通部
