

一管区水路通報第 1 号

平成 1 8 年 1 月 6 日

第一管区海上保安本部

第 1 項	北海道南岸	木古内湾	水路測量
第 2 項	北海道南岸	恵山岬東南東方	射撃訓練
第 3 項	北海道南岸	十勝港	水路測量
第 4 項	北海道北岸	紋別港	潜水作業
第 5 項	北海道西岸	稚内港	水路測量
第 6 項	北海道西岸	礼文島	灯台倒壊
第 7 項	北海道西岸	利尻島	浅所存在
第 8 項	北海道西岸	羽幌港	消波ブロック据付工事
第 9 項	津軽海峡	西口西方	射撃訓練
第 1 0 項	津軽海峡	東口東方	射撃訓練
第 1 1 項			海図改版

水路通報の内容については、インターネット及びFAXで入手出来ます。

インターネットアドレス <http://www1.kaiho.mlit.go.jp/KAN1/tuho/index.html>

FAX 番号 0134-32-9319 (情報ボックス)

100#:最新号、1～50#:バックナンバー (数字は号数)

0134-27-6190 (ポーリングサービス)

一管区水路通報や水路図誌に関するお問い合わせは下記へどうぞ。

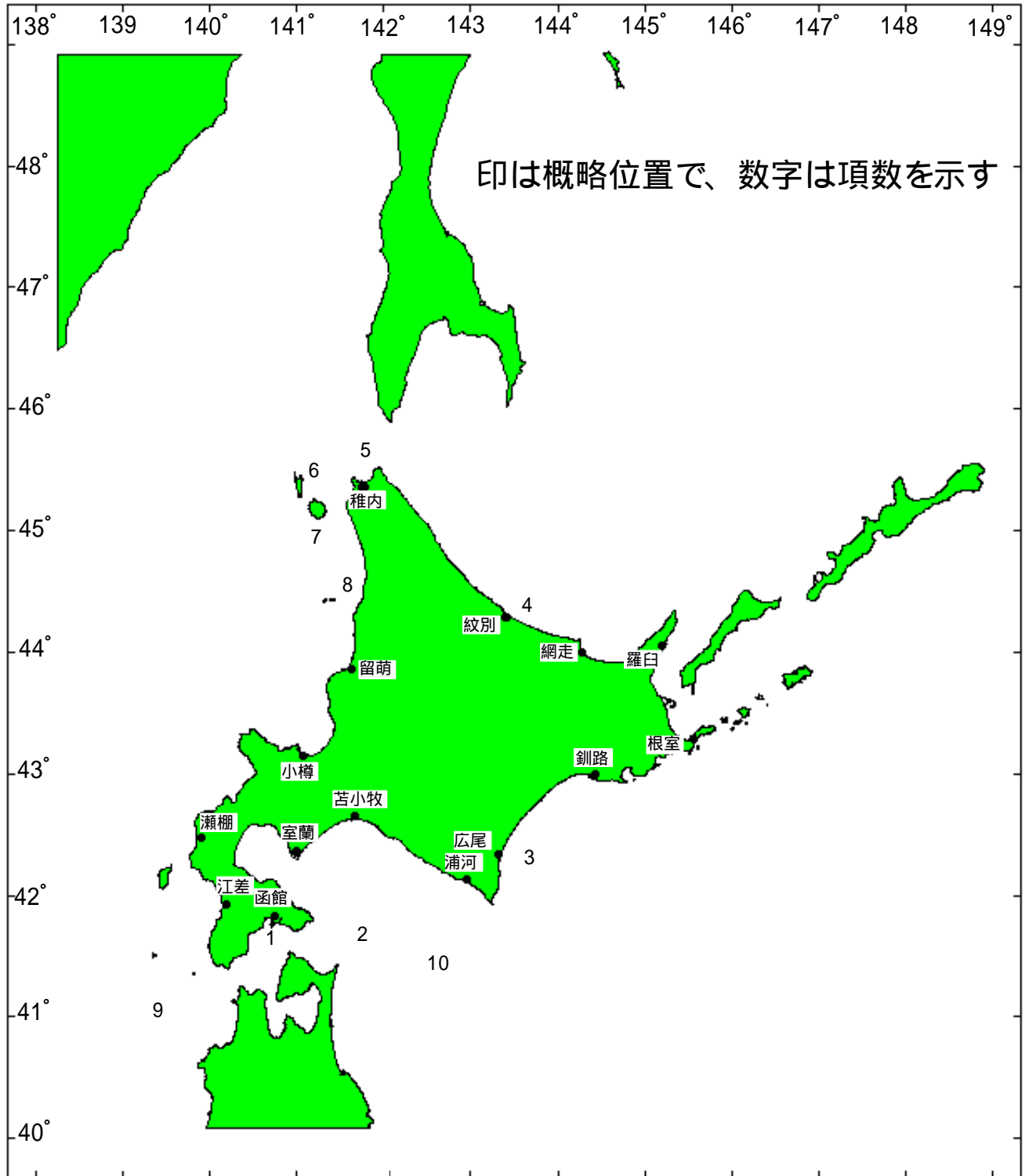
第一管区海上保安本部海洋情報部 監理課 情報係

〒047-8560 小樽市港町 5 番 3 号小樽港湾合同庁舎(5階)

TEL(0134)27-0118(内線2515) FAX(0134)32-9301

メールアドレス sodan1@jodc.go.jp

索引図



18年1項 北海道南岸 - 木古内湾、湧元漁港北方 水路測量

下図に示す区域で、作業船による水路測量が実施される。

期 間 平成18年1月15日～30日

区 域 下記4地点を順に結ぶ線と陸岸に囲まれた区域

(1) 41-35-40.9N 140-25-41.7E (岸線上)

(2) 41-35-41.3N 141-25-52.7E

(3) 41-35-12.2N 140-25-55.0E

(4) 41-35-11.7N 140-25-42.5E (岸線上)

下記6地点を順に結ぶ線と陸岸に囲まれた区域

(5) 41-35-03.3N 140-25-42.7E (岸線上)

(6) 41-35-02.9N 140-25-55.7E

(7) 41-34-41.6N 140-25-57.4E

(8) 41-34-41.3N 140-25-51.4E

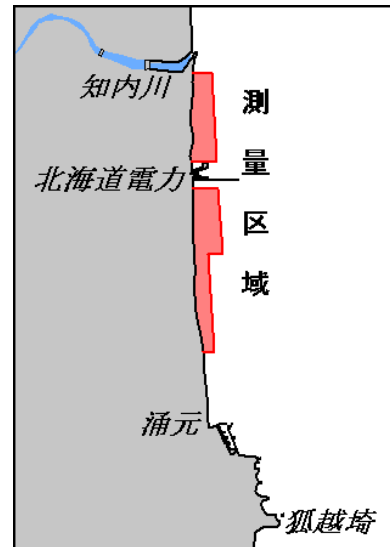
(9) 41-34-08.3N 140-25-54.0E

(10) 41-34-09.0N 140-25-46.6E (岸線上)

標 識 作業船は白紅白旗掲揚

海 図 W9

出 所 第一管区海上保安本部海洋情報部



18年2項 北海道南岸 - 恵山岬東南東方 射撃訓練

下記区域で、巡視船2隻による射撃訓練が実施される。

期 日 平成18年1月19日(予備日20日) 1000～2000

区 域 41-43.0N 141-29.4E を中心とする半径5Mの円内海域

標 識 国際信号旗「NE4」掲揚

海 図 W10

出 所 函館海上保安部



18年3項 北海道南岸 - 十勝港 水路測量

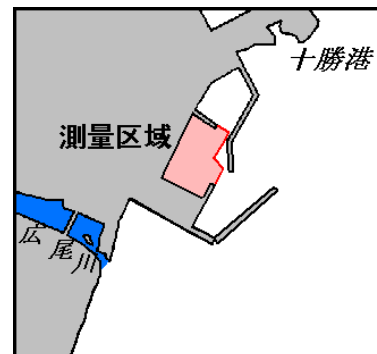
下図に示す区域で、作業船による水路測量が実施される。

期 間 平成18年1月15日～2月15日 日出～日没

標 識 白紅白旗を掲揚

海 図 W35

出 所 第一管区海上保安本部海洋情報部



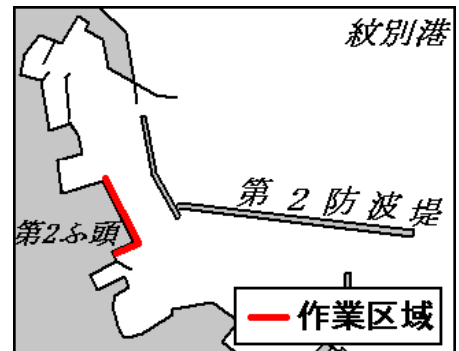
18年4項 北海道北岸 - 紋別港 潜水作業

下図に示す区域で、潜水士による港湾施設の点検作業が実施されている。

期 間 平成18年1月31日まで 日出～日没

海 図 W29(紋別港)

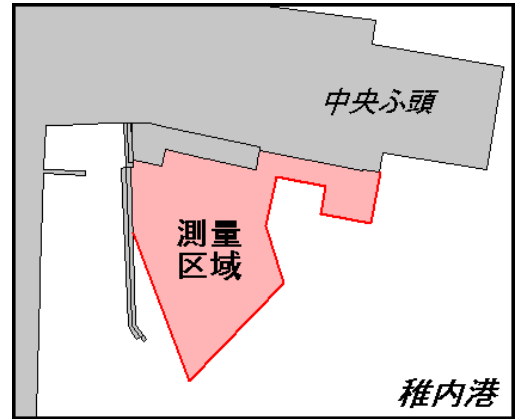
出 所 紋別海上保安部航行援助センター



18年5項 北海道西岸 - 稚内港 水路測量

下図に示す区域で、作業船による水路測量が実施される。

期間 平成18年1月15日～2月10日 日出～日没
 標識 白紅白旗を掲揚
 海図 W1041
 出所 第一管区海上保安本部海洋情報部



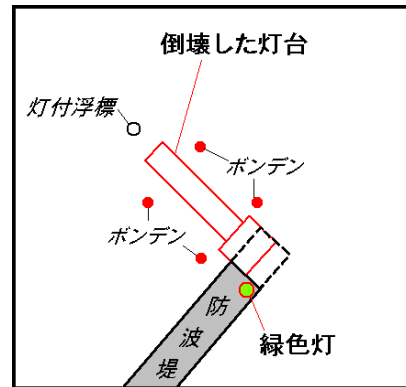
18年6項 北海道西岸 - 礼文島、香深井漁港 灯台倒壊

一管区水路通報17年49号603項削除

香深井港南防波堤灯台(45-20.3N 141-03.4E概位)は倒壊・水没し、防波堤先端に綠色灯が設置されている。

綠色灯 灯質 単閃緑光 4秒1閃
 光達距離 5,000m

標識 灯台倒壊区域に灯付浮標及びボンデン設置
 海図 W1043(香深井漁港)
 参照書誌 411 0518番
 出所 稚内海上保安部航行援助センター

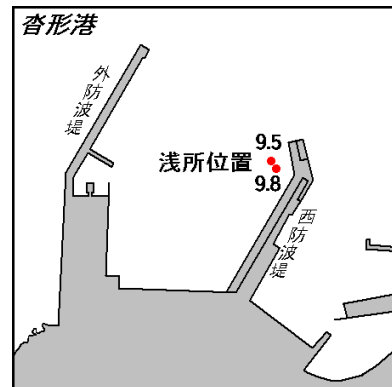


18年7項 北海道西岸 - 利尻島、杓形港 浅所存在

最近の測量成果によれば、下記地点に浅所が存在する。

位置 (1) 45-11-23.2N 141-08-00.5E 水深 9.5m
 (2) 45-11-22.8N 141-08-00.9E 水深 9.8m

海図 W21(杓形港)
 出所 第一管区海上保安本部海洋情報部

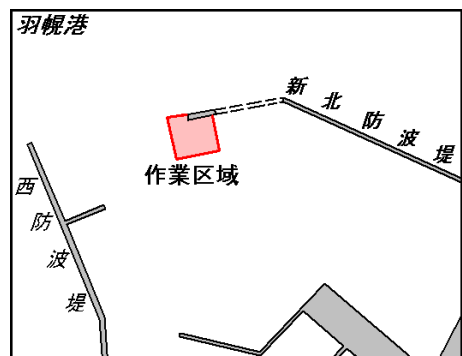


18年8項 北海道西岸 - 羽幌港 消波ブロック据付工事

下記区域で、起重機船による消波ブロックの据付工事が実施される。

期間 平成18年1月10日～3月31日 日出～日没
 区域 下記5地点を順に結ぶ線と防波堤で囲まれる海域
 (1) 44-22-41.1N 141-41-54.3E (防波堤上)
 (2) 44-22-38.7N 141-41-54.9E
 (3) 44-22-38.3N 141-41-52.0E
 (4) 44-22-40.7N 141-41-51.4E
 (5) 44-22-40.8N 141-41-52.7E (防波堤先端)

海図 W40A(羽幌港)
 出所 留萌海上保安部



18年9項 津軽海峡 - 西口西方 射撃訓練

下記区域で、自衛艦2隻による射撃訓練が実施される。

期 間 平成18年1月17日、18日（予備日19日） 0700～1630

区 域 40-55-09N 139-04-48E を中心とする半径10Mの円内海域

標 識 国際信号旗「B」掲揚

海 図 W10 - W43

出 所 海上自衛隊大湊地方総監部



18年10項 津軽海峡 - 東口東方 射撃訓練

下記区域で、自衛艦2隻による射撃訓練が実施される。

期 日 平成18年1月17日、18日（予備日19日） 0700～1630

区 域 41-20-10N 142-29-47E を中心とする半径15Mの円内海域

標 識 国際信号旗「B」掲揚

海 図 W43 - W53

出 所 海上自衛隊大湊地方総監部



18年11項 海図改版

下記のとおり、海図が改版された。

W18 野付水道付近（2005年12月刊行）

W38 色丹島付近（2005年12月刊行）

W1159 青森港至函館港（2005年12月刊行）

備 考 これに伴い、下記の海図は廃版となった。

W18 野付水道付近（2001年11月刊行）

W38 色丹島付近（2001年10月刊行）

W1159 青森港至函館港（2001年9月刊行）

出 所 海上保安庁海洋情報部