

一管区水路通報第7号

平成18年2月17日

第一管区海上保安本部

=====

第47項	北海道南岸	恵山岬東北東方	射撃訓練
第48項	北海道南岸	浦河港西北西方	射撃訓練
第49項	北海道南岸	十勝港	水路測量
第50項	北海道西岸	天塩港	水路測量
第51項	北海道西岸	小樽港	航泊禁止
第52項	津軽海峡	西口西方	フレア発射訓練
第53項	津軽海峡	西口西方	射撃訓練
第54項	津軽海峡	東口東方	フレア発射訓練
第55項	津軽海峡	東口東方	射撃訓練

=====

水路通報の内容については、インターネット及びFAXで入手出来ます。

インターネットアドレス <http://www1.kaiho.mlit.go.jp/KAN1/tuho/index.html>

FAX番号 0134-32-9319 (情報ボックス)

100#:最新号、1~50#:バックナンバー (数字は号数)

0134-27-6190 (ポーリングサービス)

一管区水路通報や水路図誌に関するお問い合わせは下記どうぞ。

=====

第一管区海上保安本部海洋情報部 監理課 情報係

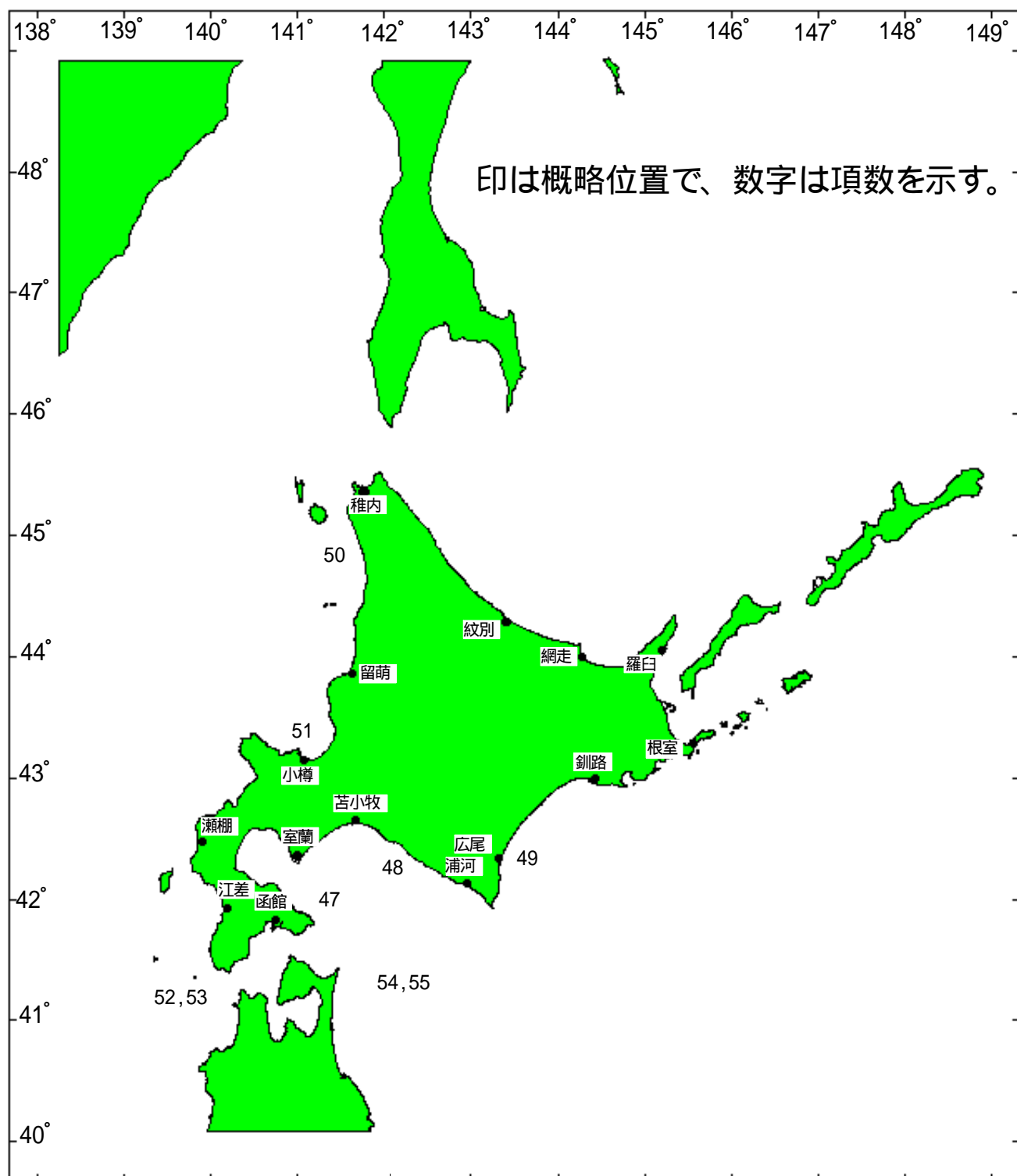
〒047-8560 小樽市港町5番3号小樽港湾合同庁舎(5階)

TEL(0134)27-0118(内線2515) FAX(0134)32-9301

メールアドレス sodan1@jodc.go.jp

=====

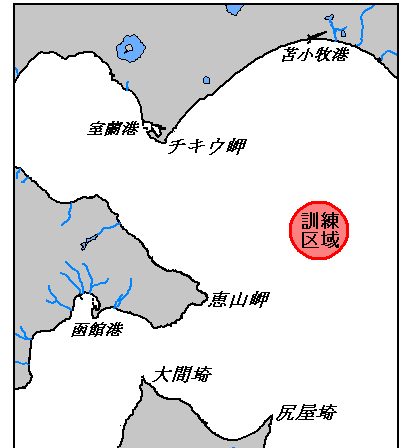
索引図



18年47項 北海道南岸 - 恵山岬東北東方 射撃訓練

下記区域で、巡視船2隻による射撃訓練が実施される。

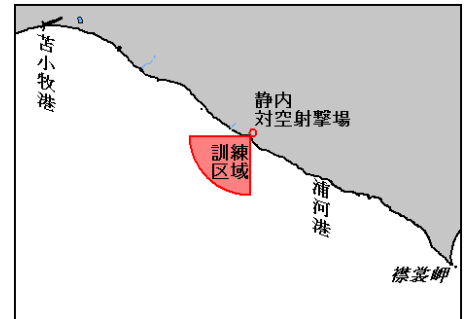
期 日 平成18年3月1日(予備日2日) 1000~1700
 区 域 42-01.1N 141-40.0E を中心とする半径5Mの円内海域
 標 識 国際信号旗NE4掲揚
 警戒船 相互警戒
 海 図 W10 - W1030
 出 所 第一管区海上保安本部警備救難部



18年48項 北海道南岸 - 浦河港西北西方 射撃訓練

浦河港西北西方約18Mにある陸上自衛隊「静内対空射撃場」で、対空射撃訓練が実施される。

期 間 平成18年2月20日~4月15日
 区 域 42-18-26N 142-26-33E
 を中心とする半径20km、
 方位180°~270°の扇形海面及びその上空
 標 識 射撃開始及び終了時にサイレン吹鳴及び信号弾発射
 射撃時間中は監視塔に赤色吹流しを掲揚
 海 図 W1030
 出 所 陸上自衛隊北部方面総監部

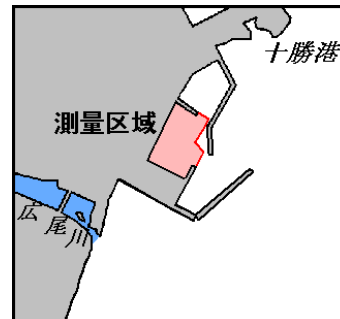


18年49項 北海道南岸 - 十勝港 水路測量

一管区水路通報18年1号3項関連

右図に示す区域で、作業船による水路測量が実施される。

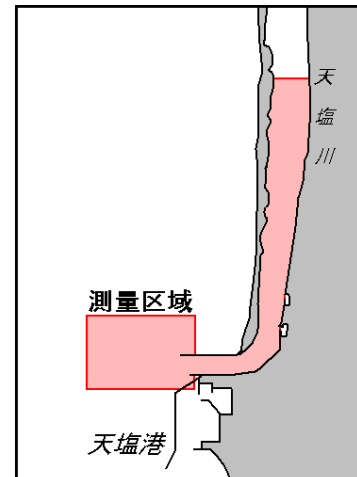
期 間 平成18年2月20日~3月10日 日出~日没
 標 識 白紅白旗を掲揚
 海 図 W35
 出 所 第一管区海上保安本部海洋情報部



18年50項 北海道西岸 - 天塩港 水路測量

右図に示す区域で、作業船による水路測量が実施されている。

期 間 平成18年3月6日まで 日出~日没
 標 識 白紅白旗掲揚
 海 図 W40A(天塩港)
 出 所 第一管区海上保安本部海洋情報部



18年51項 北海道西岸 - 小樽港、第1区

航泊禁止

下記区域で、一般船舶の航泊が禁止されている。

期 間 当分の間

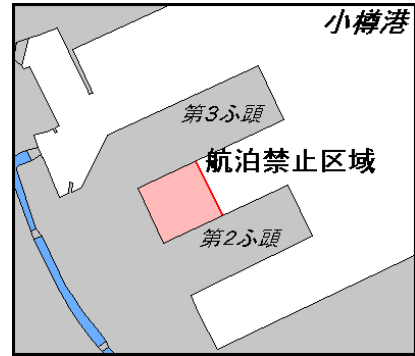
区 域 下記2地点を結ぶ線及び陸岸で囲まれた海域

(1) 43-12-05N 141-00-21E

(2) 43-12-01N 141-00-23E

海 図 W5

出 所 小樽港長公示第1号（平成18年2月10日）



18年52項 津軽海峡 - 西口西方 フレア発射訓練

下記区域で、自衛隊航空機2機によるフレア発射訓練が実施される。

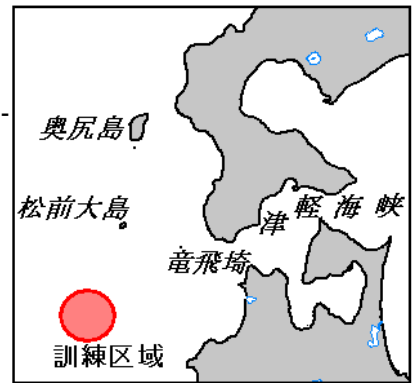
期 間 平成18年3月1日（予備日2日） 0700～1800

区 域 40-55-09N 139-04-48E を中心とする半径10Mの円内海域及びその上空150mまで

標 識 国際信号旗「B」掲揚

海 図 W10 - W43

出 所 海上自衛隊大湊地方総監部



18年53項 津軽海峡 - 西口西方 射撃訓練

下記区域で、自衛艦2隻による射撃訓練が実施される。

期 間 平成18年3月2日（予備日3日） 0700～1700

区 域 40-55-09N 139-04-48E を中心とする半径10Mの円内海域

標 識 国際信号旗「B」掲揚

海 図 W10 - W43

出 所 海上自衛隊大湊地方総監部

18年54項 津軽海峡 - 東口東方 フレア発射訓練

下記区域で、自衛隊航空機2機によるフレア発射訓練が実施される。

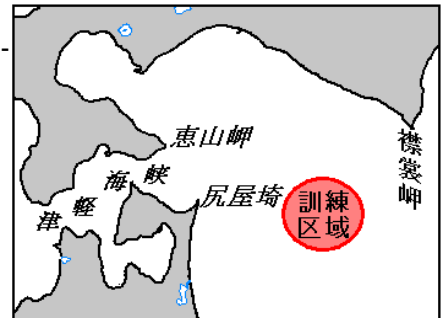
期 日 平成18年3月1日（予備日2日） 0700～1800

区 域 41-20-10N 142-29-47E を中心とする半径15Mの円内海域及びその上空150mまで

標 識 国際信号旗「B」掲揚

海 図 W43 - W53

出 所 海上自衛隊大湊地方総監部



18年55項 津軽海峡 - 東口東方 射撃訓練

下記区域で、自衛艦2隻による射撃訓練が実施される。

期 日 平成18年3月2日（予備日3日） 0700～1700

区 域 41-20-10N 142-29-47E を中心とする半径15Mの円内海域

標 識 国際信号旗「B」掲揚

海 図 W43 - W53

出 所 海上自衛隊大湊地方総監部