

一管区水路通報第9号

平成18年3月3日

第一管区海上保安本部

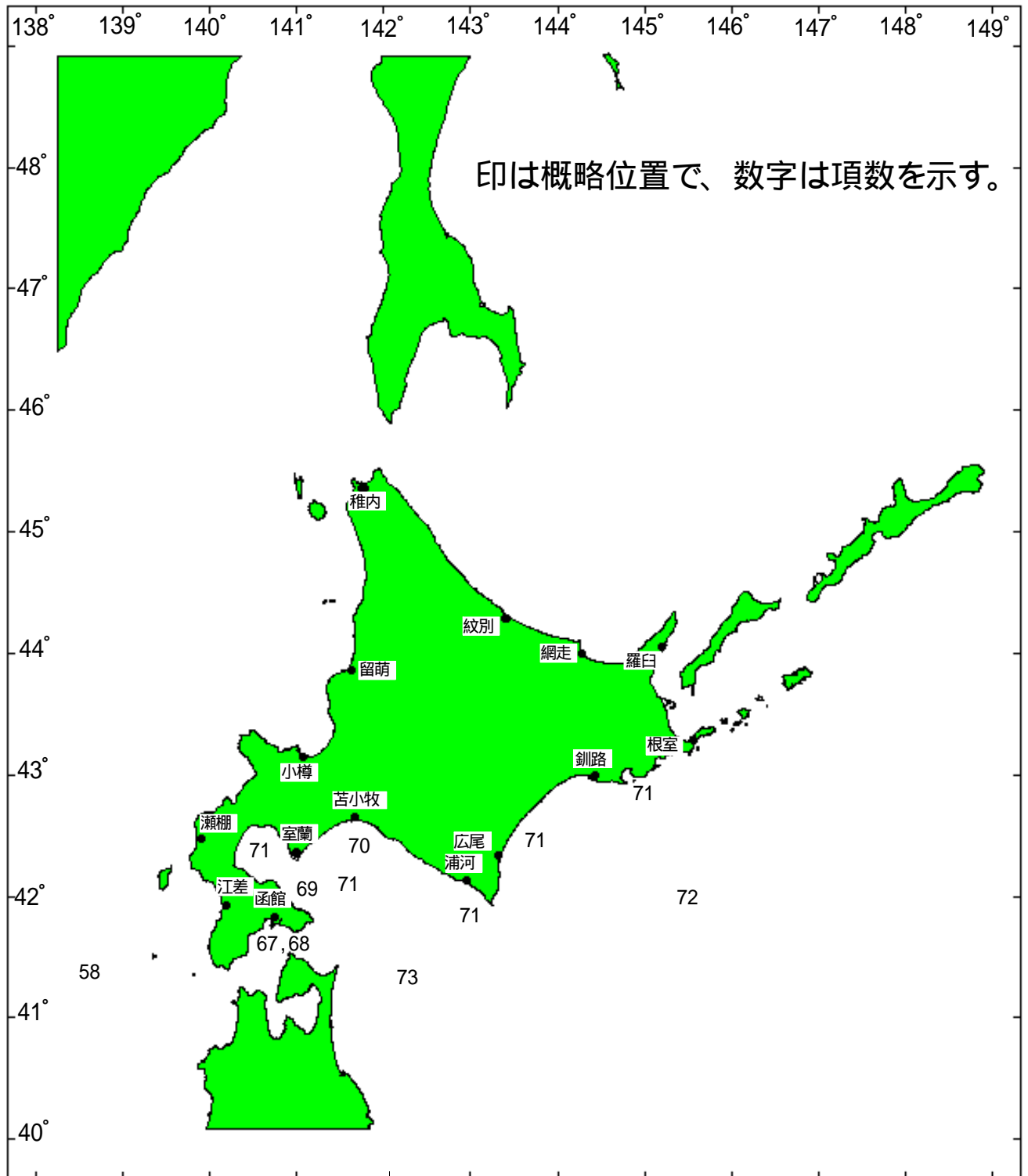
=====
第67項 北海道南岸 函館港・・・・・・・・・・小型船舶操縦訓練
第68項 北海道南岸 函館港・・・・・・・・・・灯台復旧(予告)
第69項 北海道南岸 恵山岬北西方・・・・・・・・灯台廃止(予告)
第70項 北海道南岸 苫小牧港・・・・・・・・・・防波堤修復工事
第71項 北海道南岸・・・・・・・・・・海洋調査
第72項 北海道南岸～本州東岸・・・・・・・・海洋調査
第73項 津軽海峡 東口東方・・・・・・・・爆撃訓練
第74項 ・・・・・・・・・・海図改版
=====

水路通報の内容については、インターネット及びFAXで入手出来ます。
インターネットアドレス <http://www1.kaiho.mlit.go.jp/KAN1/tuho/index.html>
FAX番号 0134-32-9319(情報ボックス)
100#:最新号、1～50#:バックナンバー(数字は号数)
0134-27-6190(ポーリングサービス)

一管区水路通報や水路図誌に関するお問い合わせは下記へどうぞ。

=====
第一管区海上保安本部海洋情報部 監理課 情報係
〒047-8560 小樽市港町5番3号小樽港湾合同庁舎(5階)
TEL(0134)27-0118(内線2515) FAX(0134)32-9301
メールアドレス sodan1@jodc.go.jp
=====

索引図



18年67項 北海道南岸 - 函館港、第3区 小型船舶操縦訓練

下図に示す区域で、実習船による小型船舶操縦訓練が実施される。

期 間 平成18年3月4日～19日 0900～1700
標 識 浮標3基を設置
海 図 W6
出 所 函館港長



18年68項 北海道南岸 - 函館港、第5区 灯台復旧(予告)

倒壊していた函館港島防波堤灯台(41-47.7N 140-41.6E概位)は、下記のとおり復旧する。

復旧予定日 平成18年3月17日
海 図 W6
参照書誌 411 0019.5番
出 所 第一管区海上保安本部交通部

18年69項 北海道南岸 - 恵山岬北西方、白尻港 灯台廃止(予告)

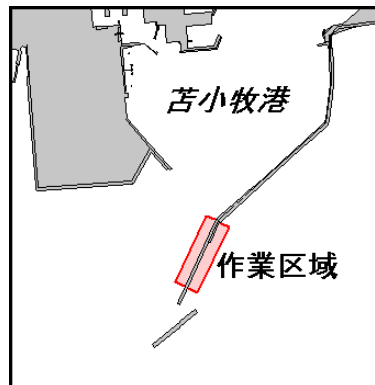
白尻港西防波堤灯台(41-56.1N 140-56.6E概位)は、廃止される。

廃止予定日 平成18年3月6日
海 図 W17
参照書誌 411 0044番
出 所 第一管区海上保安本部交通部

18年70項 北海道南岸 - 苫小牧港 防波堤修復工事

下図に示す区域で、潜水士による防波堤修復工事が実施されている。

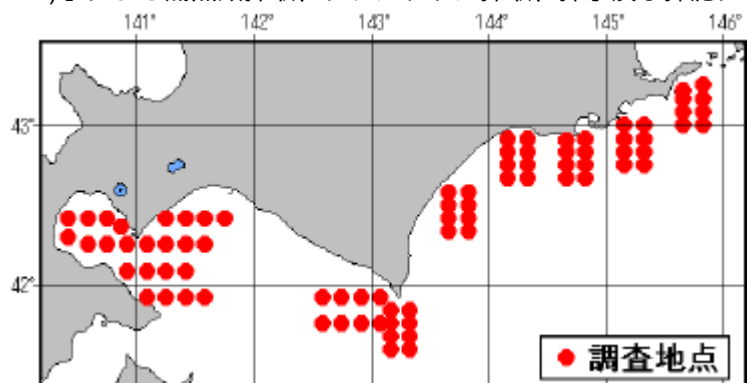
期 間 平成18年3月30日まで
標 識 潜水士船に国際信号旗「A」掲揚
警戒船 1隻配備
海 図 W1033A
出 所 苫小牧港長



18年71項 北海道南岸 - 海洋調査

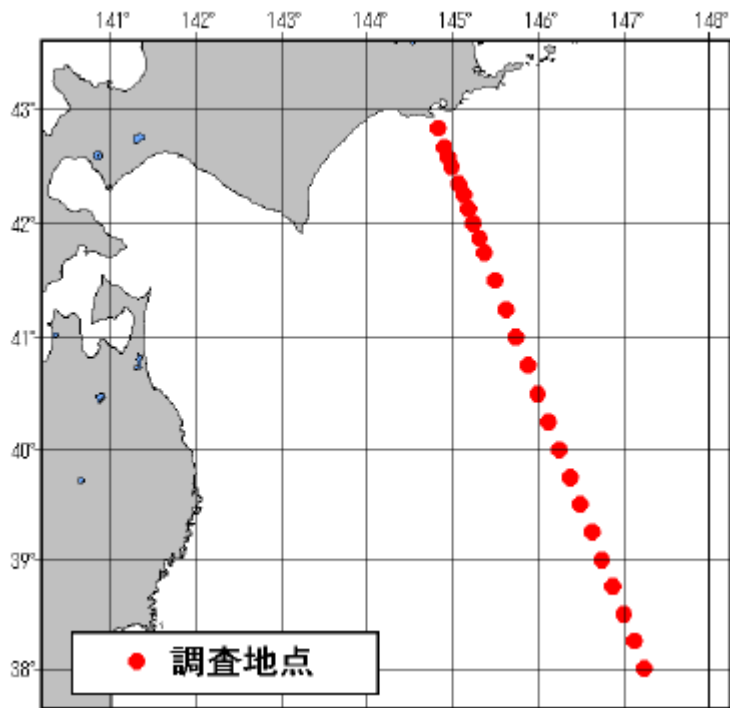
下図に示す区域で、調査船「探海丸(168t)」による底魚類採取、プランクトン採取、採水及び採泥による海洋調査が実施されている。

期 間 平成18年3月15日まで
海 図 W3 - W1070
出 所 北海道区水産研究所



18年72項 北海道南岸～本州東岸 海洋調査
 下記25地点で、調査船「若鷹丸」による海洋調査が実施されている。

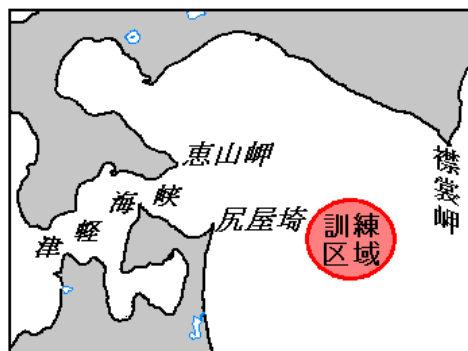
- 期 間 平成18年3月20日まで
 位 置 (1) 42-50.0N 144-50.0E
 (2) 42-40.0N 144-55.0E
 (3) 42-35.0N 144-57.5E
 (4) 42-30.0N 145-00.0E
 (5) 42-21.0N 145-04.5E
 (6) 42-15.0N 145-08.0E
 (7) 42-07.5N 145-11.3E
 (8) 42-00.0N 145-15.0E
 (9) 42-52.5N 145-19.0E
 (10) 41-45.0N 145-23.0E
 (11) 41-30.0N 145-30.0E
 (12) 41-15.0N 145-38.0E
 (13) 41-00.0N 145-45.0E
 (14) 40-45.0N 145-53.0E
 (15) 40-30.0N 146-00.0E
 (16) 40-15.0N 146-08.0E
 (17) 40-00.0N 146-15.0E
 (18) 39-45.0N 146-23.0E
 (19) 39-30.0N 146-30.0E
 (20) 39-15.0N 146-38.0E
 (21) 39-00.0N 146-45.0E
 (22) 38-45.0N 146-53.0E
 (23) 38-30.0N 147-00.0E
 (24) 38-15.0N 147-08.0E
 (25) 38-00.0N 147-15.0E



海 図 W34 - W1035 - W1070
 出 所 東北区水産研究所

18年73項 津軽海峡 - 東口東方 爆撃訓練

- 下記区域で、自衛隊航空機3機による爆撃訓練が実施される。
 期 日 平成18年3月15日、16日（予備日17日） 0800～1700
 区 域 41-20-10N 142-29-47E を中心とする半径15Mの円内海域
 海 図 W43 - W53
 出 所 防衛庁海上幕僚監部



18年74項 海図改版

- 下記のとおり、海図が改版された。
 W5 小樽港（2006年1月刊行）
 備 考 これに伴い、下記の海図は廃版となった。
 W5 小樽港（2001年11月刊行）
 出 所 海上保安庁海洋情報部