

一管区水路通報第 1 4 号

平成 1 8 年 4 月 7 日

第一管区海上保安本部

=====

第 1 1 0 項	北海道南岸	函館港	小型船舶操縦訓練
第 1 1 1 項	北海道南岸	苫小牧港付近	貨物船乗り上げ
第 1 1 2 項	北海道南岸	釧路港	ケーソン仮置等
第 1 1 3 項	北海道北岸	紋別港	防波堤築造工事等
第 1 1 4 項	北海道西岸	羽幌港	ケーソン仮置等

=====

水路通報の内容については、インターネット及びFAXで入手出来ます。
インターネットアドレス <http://www1.kaiho.mlit.go.jp/KAN1/tuho/index.html>
FAX番号 0134-32-9319 (情報ボックス)
100#:最新号、1~50#:バックナンバー (数字は号数)
0134-27-6190 (ポーリングサービス)

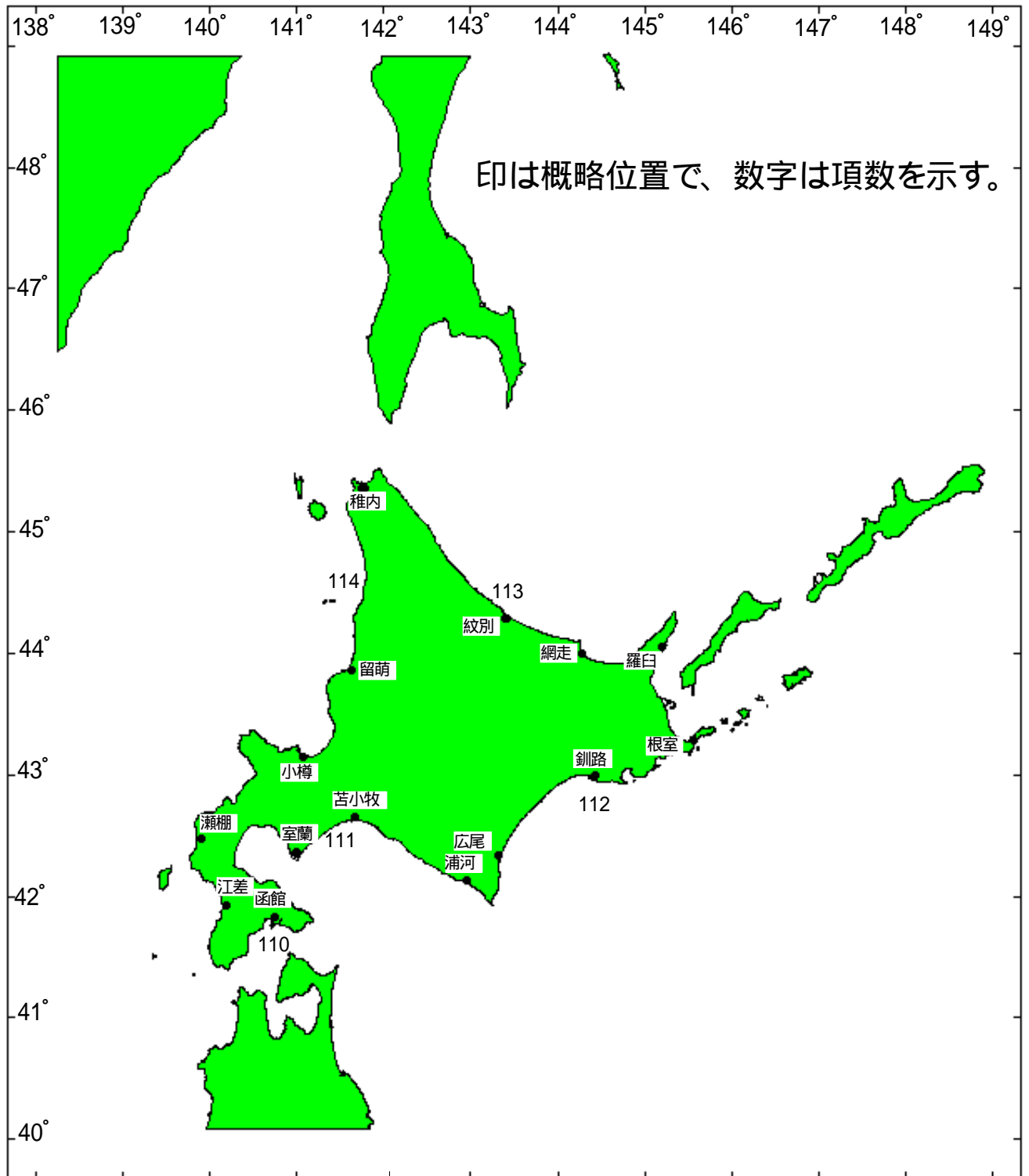
一管区水路通報や水路図誌に関するお問い合わせは下記へどうぞ。

=====

第一管区海上保安本部海洋情報部 監理課 情報係
〒047-8560 小樽市港町 5 番 3 号小樽港湾合同庁舎(5階)
TEL(0134)27-0118(内線2515) FAX(0134)32-9301
メールアドレス sodan1@jodc.go.jp

=====

索引図



18年110項 北海道南岸 - 函館港、第3区 小型船舶操縦訓練

右図に示す区域で、実習船による小型船舶操縦訓練が実施される。

期 間 平成18年4月15日～29日 0900～1700
 標 識 浮標3基を設置
 海 図 W6
 出 所 函館港長



18年111項 北海道南岸 - 苫小牧港付近 貨物船乗り上げ

下記地点で、貨物船「OCEAN GEM (1,492t)」が人工リーフに乗り上げている。

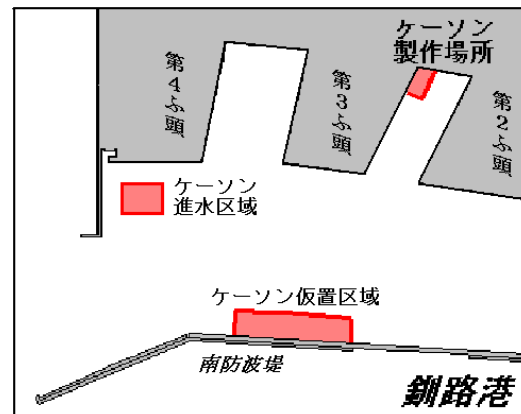
位 置 42-37.2N 141-35.1E
 海 図 W1033A
 出 所 室蘭海上保安部



18年112項 北海道南岸 - 釧路港、西区第2区 ケーソン仮置等

下図に示す区域で、起重機船等によるケーソン製作、進水及び仮置作業等が実施される。

期 間 平成18年7月31日まで
 海 図 W31
 出 所 釧路港長



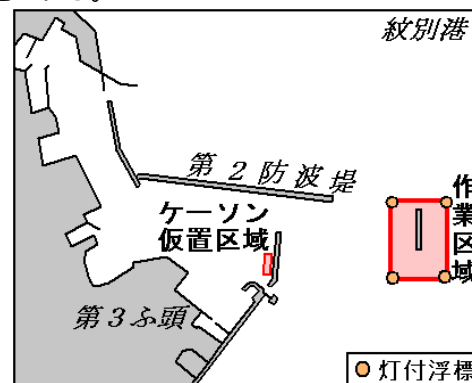
18年113項 北海道北岸 - 紋別港 防波堤築造工事等

一管区水路通報18年13号106項削除

下記区域で、ケーソン仮置き及び防波堤築造工事が実施される。

期 間 平成18年4月10日～12月25日 日出～日没
 区 域 下記4地点を順に結ぶ線で囲まれる海域
 (1) 44-20-19N 143-23-33E
 (2) 44-20-36N 143-23-34E
 (3) 44-20-35N 143-23-48E
 (4) 44-20-19N 143-23-48E

標 識 上記4地点に灯付浮標設置
 海 図 W29(紋別港)
 出 所 紋別海上保安部



18年114項 北海道西岸 - 羽幌港 ケーソン仮置等

下図に示す区域で、ケーソン製作、進水及び仮置作業が実施される。

期 間 平成18年4月10日～8月20日 0700～1800

区 域 ケーソン進水区域

下記4地点を順に結ぶ線で囲まれる海域

(1) 44-22-55.2N 141-41-42.5E

(2) 44-22-58.8N 141-41-47.0E

(3) 44-22-56.4N 141-41-52.3E

(4) 44-22-52.1N 141-41-47.3E

標 識 ケーソン仮置区域に黄色灯付浮標設置

海 図 W40A(羽幌港)

出 所 留萌海上保安部

