

一管区水路通報第24号

平成18年6月23日

第一管区海上保安本部

| | | | |
|-------|-------------|---------|---------|
| 第222項 | 北海道南岸～本州東岸 | 海洋調査等 | |
| 第223項 | 北海道南岸 | 苫小牧港南方 | 救難訓練 |
| 第224項 | 北海道南岸 | 様似港東南東方 | 灯台一時撤去 |
| 第225項 | 北海道南岸 | 襟裳岬南西方 | 射撃訓練 |
| 第226項 | 北海道南岸 | 花咲港 | 沈船存在 |
| 第227項 | 北海道南岸 | 納沙布岬南方 | 射撃訓練 |
| 第228項 | 北海道東岸～北海道北岸 | 知床半島周辺 | 海洋調査 |
| 第229項 | 北海道東岸 | 知床岬北東方 | 射撃訓練 |
| 第230項 | 北海道西岸 | 稚内港 | 航泊禁止 |
| 第231項 | 北海道西岸 | 稚内港 | 航泊禁止 |
| 第232項 | 北海道西岸 | 留萌港 | 掘り下げ作業 |
| 第233項 | 北海道西岸 | 石狩湾港北東方 | 水路測量 |
| 第234項 | 北海道西岸 | 石狩湾北方 | 救難訓練 |
| 第235項 | 北海道西岸 | 岩内港西方 | 救難訓練 |
| 第236項 | 津軽海峡 | 西口西方 | 射撃訓練 |
| 第237項 | 津軽海峡 | 東口東方 | フレア発射訓練 |

水路通報の内容については、インターネット及びFAXで入手出来ます。

インターネットアドレス <http://www1.kaiho.mlit.go.jp/KAN1/tuho/index.html>

FAX番号 0134-32-9319 (情報ボックス)

100#:最新号、1～50#:バックナンバー (数字は号数)

0134-27-6190 (ポーリングサービス)

一管区水路通報や水路図誌に関するお問い合わせは下記どうぞ。

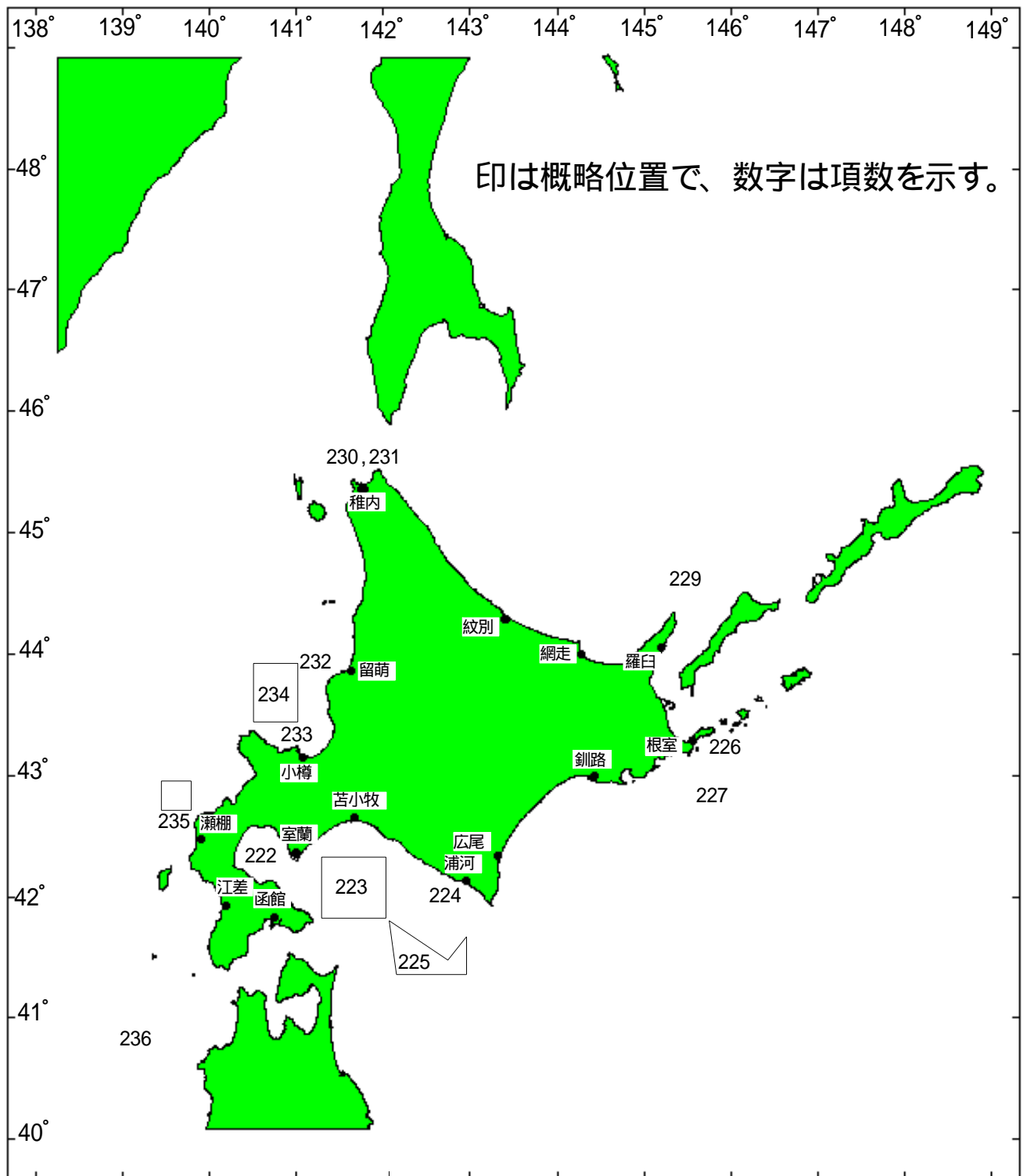
第一管区海上保安本部海洋情報部 監理課 情報係

〒047-8560 小樽市港町5番3号小樽港湾合同庁舎(5階)

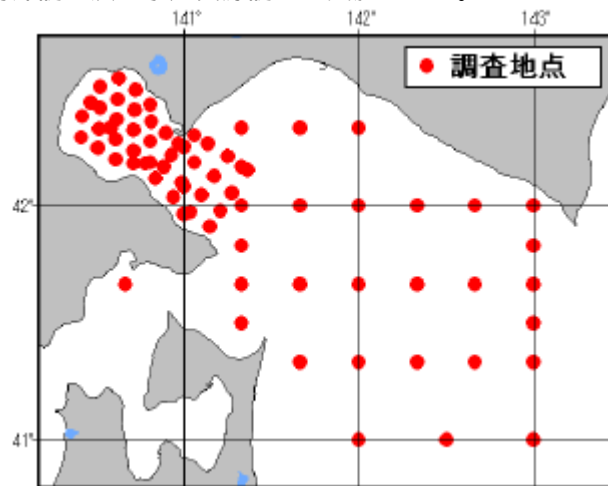
TEL(0134)27-0118(内線2515) FAX(0134)32-9301

メールアドレス sodan1@jodc.go.jp

索引図



18年222項 北海道南岸～本州東岸 海洋調査等
 下図に示す区域で、調査船「金星丸」による海洋調査及び水産資源調査が実施される。
 期間 平成18年6月28日～7月5日
 海図 W17 - W43 - W1030
 出所 道立函館水産試験場



18年223項 北海道南岸 - 苫小牧港南方 救難訓練
 下記区域で、自衛隊航空機による照明筒等を投下する救難訓練が実施される。
 期間 平成18年7月3日～9月29日 0800～2100（土曜日、日曜日及び祝日を除く）
 区域 下記4地点を順に結ぶ線に囲まれた区域
 (1) 42-20-09N 141-19-47E
 (2) 42-20-09N 141-59-46E
 (3) 41-50-09N 141-59-46E
 (4) 41-50-09N 141-19-47E
 海図 W1030
 出所 航空自衛隊千歳救難隊



18年224項 北海道南岸 - 様似港東南東方、冬島漁港 灯台一時撤去
 冬島港西防波堤灯台（42-06.0N 142-59.1E概位）は一時撤去され、下記仮設灯台が設置された。
 期間 平成18年10月5日まで
 仮設灯台 名称 冬島港西防波堤仮設灯台
 位置 42-05-59.0N 142-59-06.3E
 塗色 白色
 構造 塔形
 灯質 単閃緑光 毎4秒1閃光
 光達距離 3.0M
 高さ 平均水面上 7.3m
 海図 W1030
 参照書誌 411 0116.3
 出所 第一管区海上保安本部交通部

18年225項 北海道南岸 - 襟裳岬南西方 射撃訓練
 下図に示す区域で、航空自衛隊による空対空射撃訓練が実施される。
 期間 平成18年7月1日～8月31日（日曜日及び祝日を除く） 0800～1700
 区域 下記6地点により囲まれる区域
 (1) 41-43-09N 142-59-46E
 (2) 41-20-10N 142-59-46E
 (3) 41-20-10N 142-07-47E
 (4) 41-45-39N 142-05-17E
 (5) 41-27-10N 142-42-46E
 (6) 41-44-09N 142-57-46E
 海図 W43 - W1030
 出所 防衛庁航空幕僚監部防衛部



18年226項 北海道南岸 - 花咲港

下記地点に、沈船が存在する。

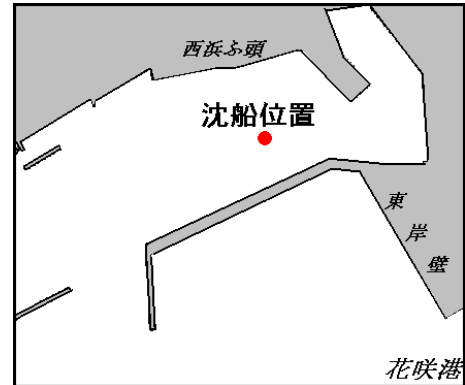
位置 43-17.0N 145-34.8E

標識 レーダーリフレクター付ボンデン設置

海図 W24(花咲港)

出所 根室海上保安部

沈船存在



18年227項 北海道南岸 - 納沙布岬南方 射撃訓練

下記区域で、巡視船による射撃訓練が実施される。

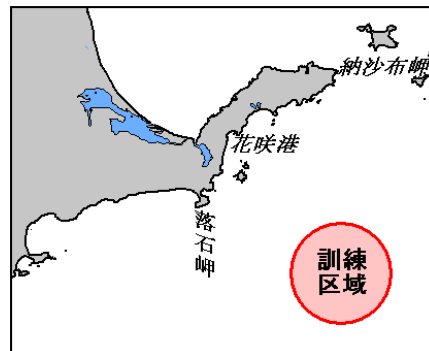
期日 平成18年7月6日(予備日7日) 1000~1700

区域 43-03.0N 145-49.5E
を中心とする半径5Mの円内海域

標識 国際信号旗「NE4」掲揚

海図 W25

出所 根室海上保安部



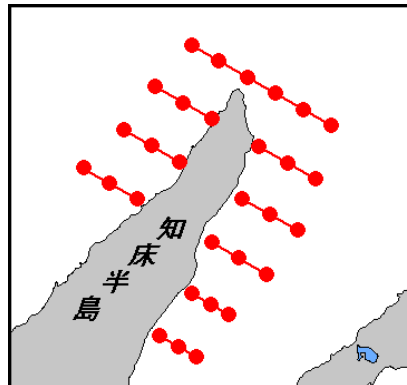
18年228項 北海道東岸~北海道北岸 - 知床半島周辺 海洋調査

下図に示す区域で、練習船「うしお丸(179t)」による海洋調査が実施される。

期間 平成18年6月29日~7月6日

海図 W42

出所 北海道大学



18年229項 北海道東岸 - 知床岬北東方 射撃訓練

下記区域で、巡視船による射撃訓練が実施される。

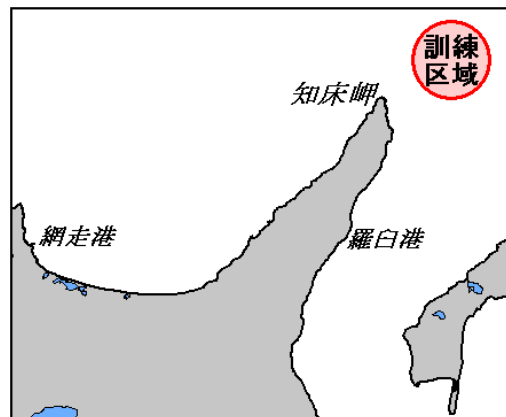
期間 平成18年7月6日(予備日7日) 1000~1700

区域 44-25.3N 145-32.5E
を中心とする半径5Mの円内海域

標識 国際信号旗「NE4」掲揚

海図 W42

出所 根室海上保安部

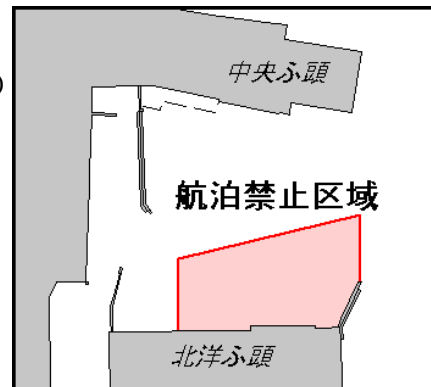


18年230項 北海道西岸 - 稚内港 航泊禁止

下記区域で、タンカー事故対策訓練の実施に伴い一般船舶の航泊が禁止される。

- 期 日 平成18年6月27日 1330～1500
- 区 域 下記4地点を順に結ぶ線及び陸岸で囲まれる海域
- (1) 45-24-39.1N 141-41-09.2E (防波堤先端)
 - (2) 45-24-44.0N 141-41-09.2E
 - (3) 45-24-40.9N 141-40-51.0E
 - (4) 45-24-35.7N 141-40-51.0E (岸線上)

海 図 W1041
出 所 稚内港長公示第3号(平成18年6月21日)

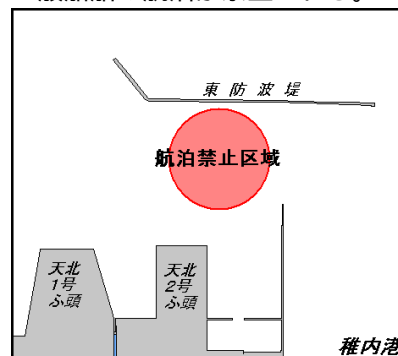


18年231項 北海道西岸 - 稚内港 航泊禁止

下記区域で、カーフェリー事故対策訓練の実施に伴い一般船舶の航泊が禁止される。

- 期 日 平成18年7月3日 1000～1200
- 区 域 45-24.5N 141-42.2E
を中心とする半径200mの円内海域

海 図 W1041
出 所 稚内港長公示第4号(平成18年6月21日)



18年232項 北海道西岸 - 留萌港、第2区 掘り下げ作業(期間延長)

一管区水路通報18年20号184項削除

下図に示す区域で、浚渫船による掘り下げ作業が実施されている。

- 期 間 平成18年7月5日まで 日出～日没
- 標 識 作業中、赤旗付ボンデン設置
- 海 図 W1046
- 出 所 留萌港長



18年233項 北海道西岸 - 石狩湾港北東方 水路測量

下記示す区域で、作業船による水路測量が実施される。

- 期 間 平成18年6月28日～8月11日
- 区 域 下記8地点を順に結ぶ線及び陸岸で囲まれる海域
- (1) 43-15-22N 141-21-24E (岸線上)
 - (2) 43-15-40N 141-20-48E
 - (3) 43-16-20N 141-21-26E
 - (4) 43-16-48N 141-20-31E
 - (5) 43-17-30N 141-21-12E
 - (6) 43-17-03N 141-22-06E
 - (7) 43-17-32N 141-22-34E
 - (8) 43-17-13N 141-23-11E (岸線上)

標 識 作業船は白紅白旗掲揚

海 図 W28

出 所 第一管区海上保安本部海洋情報部



18年234項 北海道西岸 - 石狩湾北方 救難訓練

下図に示す区域で、自衛隊航空機による照明筒等を投下する救難訓練が実施される。
 期間 平成18年7月3日～9月29日 0800～2100（土曜日、日曜日及び祝日を除く）
 区域 下記4地点を順に結ぶ線に囲まれた区域

- (1) 44-00-08N 140-29-46E
- (2) 44-00-08N 140-59-46E
- (3) 43-30-08N 140-59-46E
- (4) 43-30-08N 140-29-46E

海図 W41
 出所 航空自衛隊千歳救難隊



18年235項 北海道西岸 - 岩内港西方 救難訓練

下図に示す区域で、自衛隊航空機による照明筒等を投下する救難訓練が実施される。
 期間 平成18年7月3日～9月29日 0800～2100（土曜日、日曜日及び祝日を除く）
 区域 下記4地点を順に結ぶ線に囲まれた区域

- (1) 43-00-09N 139-29-47E
- (2) 43-00-09N 139-49-47E
- (3) 42-45-09N 139-49-47E
- (4) 42-45-09N 139-29-47E

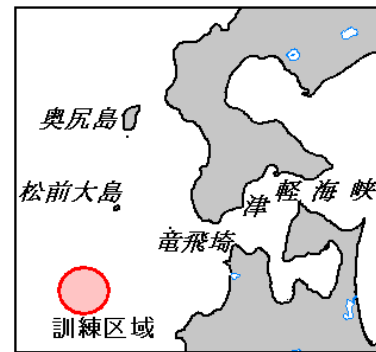
海図 W11
 出所 航空自衛隊千歳救難隊



18年236項 津軽海峡 - 西口西方 射撃訓練

下記区域で、自衛艦2隻・航空機2機による射撃訓練が実施される。
 期日 平成18年7月5日、6日（予備日7日） 0700～1800
 区域 40-55-09N 139-04-48E

を中心とする半径10Mの円内海域及びその上空
 標識 国際信号旗「B」掲揚
 海図 W10 - W43
 出所 海上自衛隊大湊地方総監部



18年237項 津軽海峡 - 東口東方 フレア発射訓練

下記区域で、自衛隊航空機2機によるフレア発射訓練が実施される。
 期日 平成18年7月5日（予備日6日） 0700～1800
 区域 41-20-10N 142-29-47E

を中心とする半径15Mの円内海域及びその上空
 海図 W43 - W53
 出所 海上自衛隊大湊地方総監部

