

一管区水路通報第 2 5 号

平成 1 8 年 6 月 3 0 日

第一管区海上保安本部

第 2 3 8 項	北海道南岸	苫小牧港東南東方	水路測量
第 2 3 9 項	北海道南岸	浦河港西北西方	射撃訓練
第 2 4 0 項	北海道南岸	釧路港	排水管補修作業
第 2 4 1 項	北海道南岸	釧路港	水路測量 (期間延長)
第 2 4 2 項	北海道南岸	釧路港	潜水作業
第 2 4 3 項	北海道南岸	厚岸港	花火大会
第 2 4 4 項	北海道東方	貝殻島周辺	集団操業
第 2 4 5 項	北海道北岸	網走港及び付近	潜水作業等
第 2 4 6 項	北海道北岸	音稲府岬付近	底質調査
第 2 4 7 項	北海道西岸	留萌港	航泊禁止
第 2 4 8 項	津軽海峡	西口西方	射撃訓練
第 2 4 9 項	津軽海峡	東口東方	射撃訓練
第 2 5 0 項			補正図発行

水路通報の内容については、インターネット及びFAXで入手出来ます。

インターネットアドレス <http://www1.kaiho.mlit.go.jp/KAN1/tuho/index.html>

F A X 番号 0134-32-9319 (情報ボックス)

100#: 最新号、1 ~ 50#: バックナンバー (数字は号数)

0134-27-6190 (ポーリングサービス)

一管区水路通報や水路図誌に関するお問い合わせは下記へどうぞ。

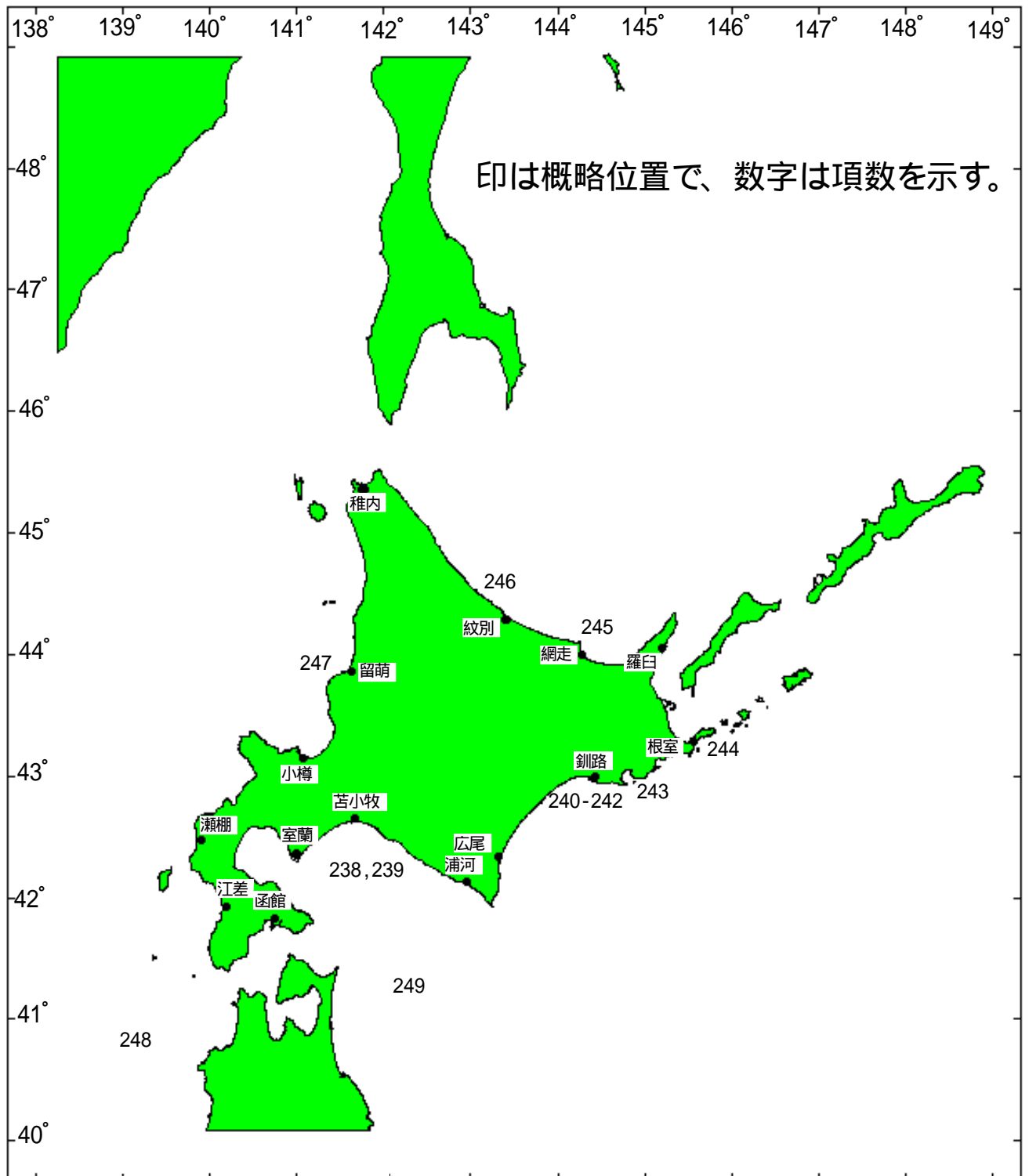
第一管区海上保安本部海洋情報部 監理課 情報係

〒047-8560 小樽市港町 5 番 3 号小樽港湾合同庁舎 (5階)

TEL(0134)27-0118(内線2515) FAX(0134)32-9301

メールアドレス sodan1@jodc.go.jp

索引図

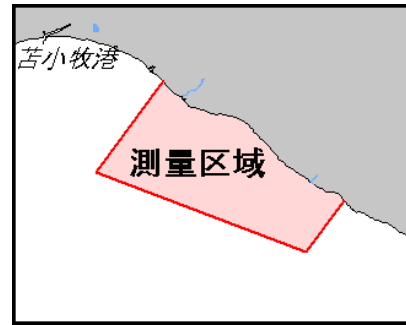


18年238項 北海道南岸 - 苫小牧港東南東方 水路測量

下記区域で、作業船による水路測量が実施される。

- 期 間 平成18年7月5日～11日 日出～日没
 区 域 下記4地点で順に結ぶ線及び陸岸で囲まれる海域
 (1) 42-32.3N 141-57.3E (岸線上)
 (2) 42-21.0N 141-46.0E
 (3) 42-11.0N 142-21.0E
 (4) 42-17.5N 142-27.5E (岸線上)

標 識 作業船は白紅白旗を掲揚
 海 図 W1030
 出 所 第一管区海上保安本部海洋情報部



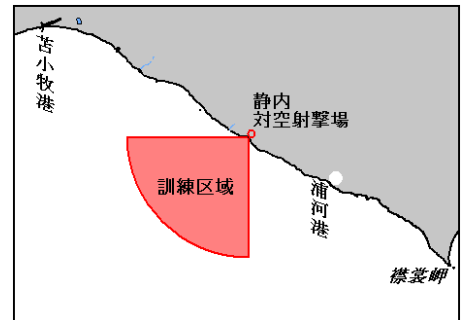
18年239項 北海道南岸 - 浦河港西北西方 射撃訓練

陸上自衛隊「静内対空射撃場」で、射撃訓練が実施される。

- 期 間 平成18年7月16日～8月31日 0800～1730
 区 域 42-18-26N 142-26-33E を中心とする半径40km、
 方位180°～270°の扇形海面及びその上空

標 識 射撃開始及び終了時にサイレン吹鳴
 射撃時間中は監視塔に赤色吹流しを掲揚

海 図 W1030
 出 所 陸上自衛隊北部方面總監

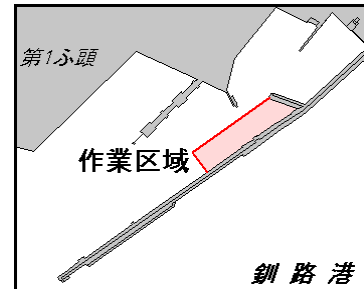


18年240項 北海道南岸 - 釧路港、西区第1区 排水管補修作業

下記区域で、排水管補修作業が実施される。

- 期 間 平成18年7月3日～9月14日 (予備日9月15日～30日)
 区 域 下記3地点を順に結ぶ線及び防波堤で囲まれる海域
 (1) 42-59-36.0N 144-20-50.0E (防波堤上)
 (2) 42-59-38.0N 144-20-48.0E
 (3) 42-59-43.5N 144-20-58.5E (防波堤上)

海 図 W31
 出 所 釧路港長



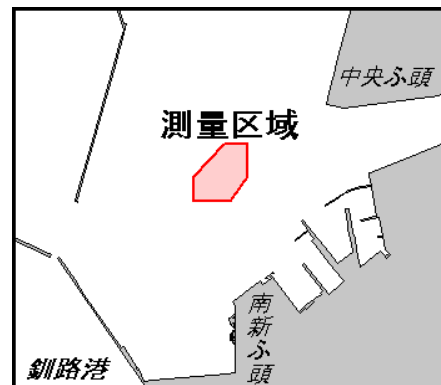
18年241項 北海道南岸 - 釧路港、東区 水路測量 (期間延長)

一管区水路通報18年23号213項削除

下記区域で、作業船による水路測量が実施されている。

- 期 間 平成18年7月25日まで
 区 域 下記6地点を順に結ぶ線で囲まれる海域
 (1) 42-58-39N 144-21-50E
 (2) 42-58-42N 144-21-50E
 (3) 42-58-46N 144-21-55E
 (4) 42-58-46N 144-21-59E
 (5) 42-58-42N 144-21-59E
 (6) 42-58-39N 144-21-56E

標 識 作業船は白紅白旗を掲揚
 海 図 W31
 出 所 第一管区海上保安本部海洋情報部



18年242項 北海道南岸 - 釧路港、東区 潜水作業

下記8地点で、潜水士による海底調査が実施される。

期 間 平成18年7月1日～5日 0700～1700

- 位 置
- (1) 42-58-46.3N 144-21-56.2E
 - (2) 42-58-46.5N 144-21-56.4E
 - (3) 42-58-40.3N 144-21-50.7E
 - (4) 42-58-48.5N 144-22-04.1E
 - (5) 42-58-49.7N 144-22-04.6E
 - (6) 42-58-46.3N 144-21-55.7E
 - (7) 42-58-43.9N 144-21-53.2E
 - (8) 42-58-43.0N 144-21-58.1E

海 図 W31
出 所 釧路港長



18年243項 北海道南岸 - 厚岸港 花火大会

右図に示す区域で、花火の打ち上げが実施される。

期 日 平成18年7月7日（予備日15日、16日） 2000～2100

海 図 W36(厚岸港)
出 所 釧路海上保安部



18年244項 北海道東方 - 貝殻島周辺 集団操業

下記区域で、昆布漁に伴う漁船の一齐出漁及び集団操業が実施されている。

期 間 平成18年9月30日まで 0600～1400

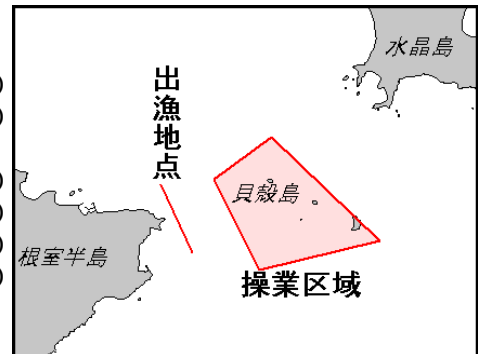
出漁位置 下記2地点を結ぶ線上の西側（0600一齐出漁）

- (1) 43-23-43N 145-48-56E（赤色浮標設置）
- (2) 43-22-33N 145-49-40E（橙色浮標設置）

操業区域 下記4地点を順に結ぶ線で囲まれる海域

- (3) 43-23-49N 145-50-10E（赤色浮標設置）
- (4) 43-24-32N 145-51-32E（白色浮標設置）
- (5) 43-22-45N 145-54-04E（赤色浮標設置）
- (6) 43-22-15N 145-51-15E（赤色浮標設置）

操業隻数 約260隻
海 図 W8
出 所 根室海上保安部



18年245項 北海道北岸 - 網走港及び付近 潜水作業等

下図に示す区域で、潜水士によるウニの採取及び放流が実施されている。

期 間 平成18年8月31日まで 日出～日没

海 図 W29(網走港) - W1039

出 所 紋別海上保安部

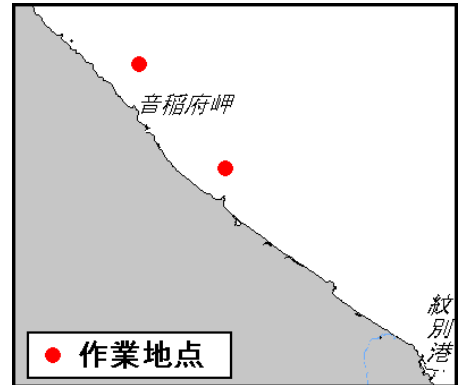


18年246項 北海道北岸 - 音稲府岬付近

下記2地点で、作業船・潜水士による底質調査が実施される。

期日 平成18年12月20日までの内1日
位置 (1) 44-40-29.5N 142-56-06.0E
(2) 44-33-43.9N 143-03-51.1E
海図 W1039
出所 紋別海上保安部

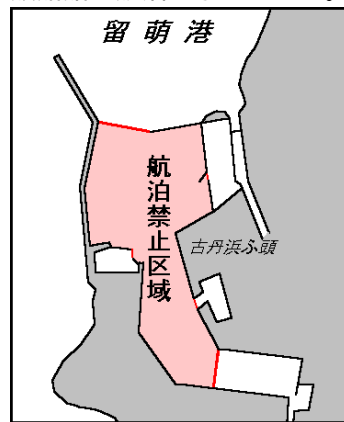
底質調査



18年247項 北海道西岸 - 留萌港、第2区、3区 航泊禁止

下図に示す区域で、留萌港保安総合訓練実施に伴い一般船舶の航泊が禁止される。

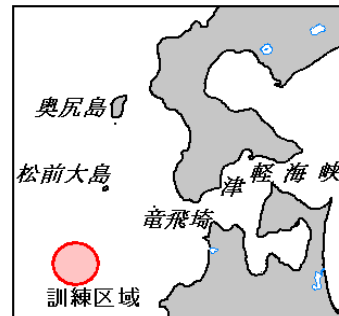
期日 平成18年7月7日 1330～1500
海図 W1046
出所 留萌港長公示第1号（平成18年6月21日）



18年248項 津軽海峡 - 西口西方 射撃訓練

下記区域で、自衛艦5隻による射撃訓練が実施される。

期日 平成18年7月12日、13日（予備日14日） 0600～1900
区域 40-55-09N 139-04-48E
を中心とする半径10Mの円内海域
標識 国際信号旗「B」掲揚
海図 W10 - W43
出所 海上自衛隊大湊地方総監部



18年249項 津軽海峡 - 東口東方 射撃訓練

下記区域で、自衛艦5隻による射撃訓練が実施される。

期日 平成18年7月12日、13日（予備日14日） 0600～1900
区域 41-20-10N 142-29-47E
を中心とする半径15Mの円内海域
標識 国際信号旗「B」掲揚
海図 W43 - W53
出所 海上自衛隊大湊地方総監部



18年250項 補正図発行

水路通報により、下記の補正図が発行された。

海上保安庁水路通報18年第25号719項海図第W1046号（留萌港）

出所 海上保安庁海洋情報部