

一管区水路通報第27号

平成18年7月14日

第一管区海上保安本部

第263項	北海道南岸	函館港	海上パレード
第264項	津軽海峡	函館港～青森港	ヨットレース
第265項	北海道南岸	苫小牧港	海上パレード
第266項	北海道南岸	釧路港	防波堤延長工事
第267項	北海道南岸	釧路港	海洋調査等
第268項	北海道南岸	釧路港	花火打ち上げ
第269項	北海道南岸	釧路港	水深減少
第270項	北海道南岸	厚岸湾南南東方	海洋調査等
第271項	北海道東岸	根室港	航泊禁止
第272項	北海道東岸	根室港	航泊禁止
第273項	北海道東岸	知床岬北東方	射撃訓練
第274項	北海道北岸	網走港	潜水作業
第275項	北海道北岸	紋別港南東方	ヨットレース
第276項	北海道北岸	紋別港	潜水作業
第277項	北海道北岸	紋別港北東方	照明弾発射訓練
第278項	北海道西岸	天売島	防波堤改良工事
第279項	北海道西岸	留萌港	航泊禁止
第280項	北海道西岸	小樽港北東方	海上総合訓練
第281項			補正図発行

水路通報の内容については、インターネット及びFAXで入手出来ます。

インターネットアドレス <http://www1.kaiho.mlit.go.jp/KAN1/tuho/index.html>

FAX番号 0134-32-9319 (情報ボックス)

100#:最新号、1～50#:バックナンバー (数字は号数)

0134-27-6190 (ポーリングサービス)

一管区水路通報や水路図誌に関するお問い合わせは下記へどうぞ。

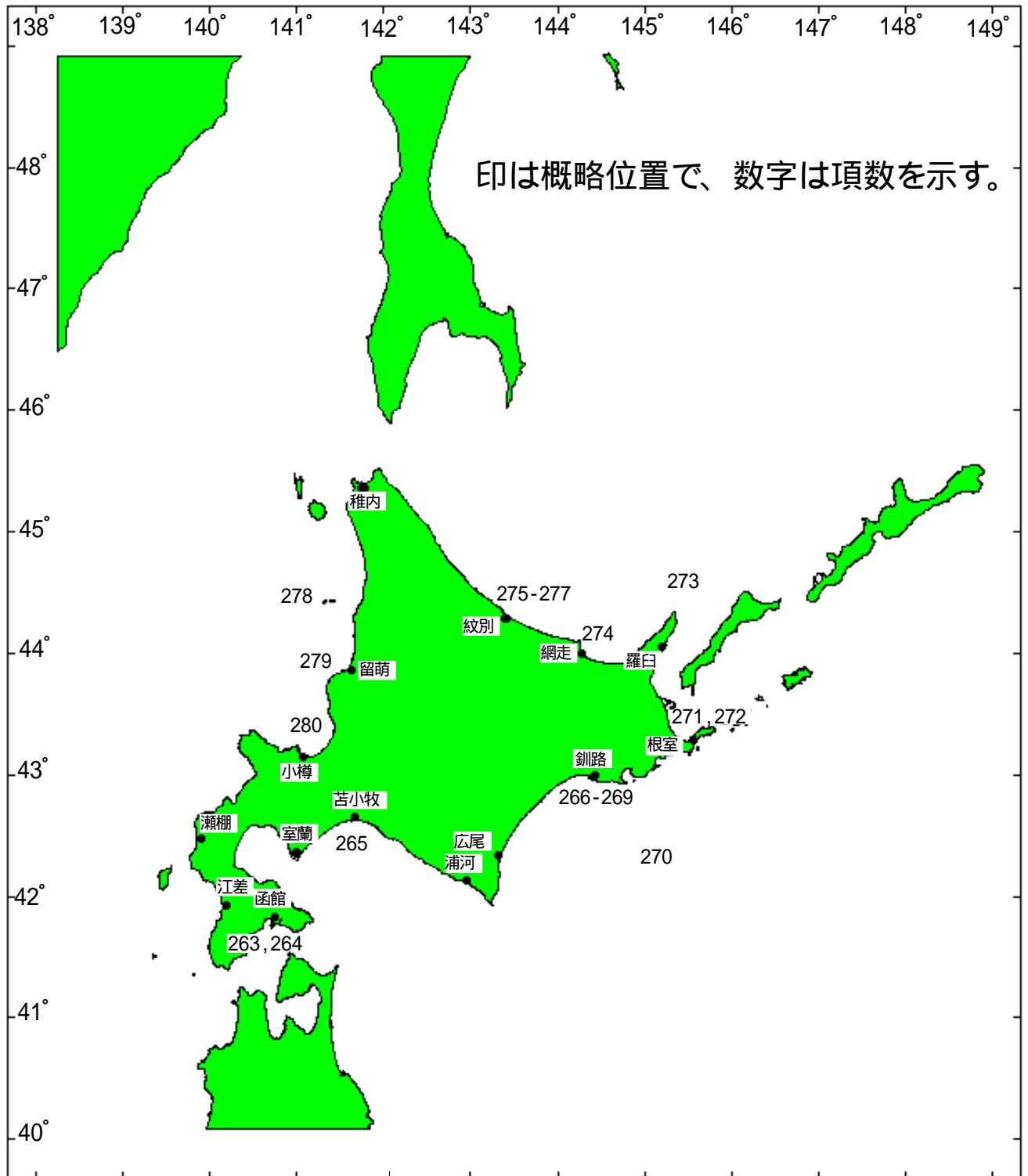
第一管区海上保安本部海洋情報部 監理課 情報係

〒047-8560 小樽市港町5番3号小樽港湾合同庁舎(5階)

TEL(0134)27-0118(内線2515) FAX(0134)32-9301

メールアドレス sodan1@jodc.go.jp

索引図



18年263項 北海道南岸 - 函館港 海上パレード

下図に示す区域で、神輿船等7隻による御神輿海上渡御が実施される。

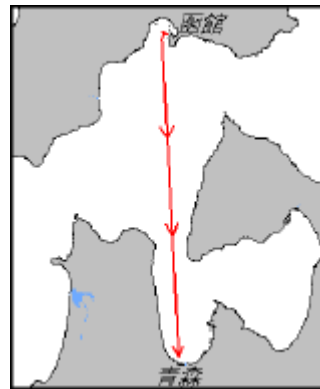
期 日 平成18年7月17日 1000～1200
 備 考 荒天中止
 海 図 W6
 出 所 函館港長



18年264項 津軽海峡 - 函館港～青森港 ヨットレース

下図に示す区域で、津軽海峡横断ヨットレースが実施される。

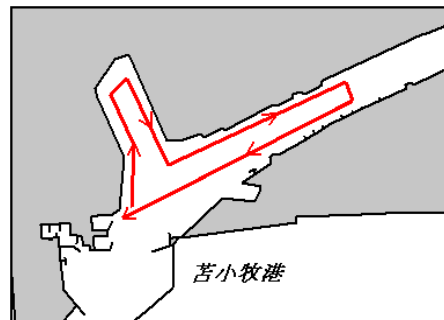
期 間 平成18年7月15日1000～16日1100
 備 考 スタート 函館港
 ゴール 青森港
 海 図 W10
 出 所 函館港長



18年265項 北海道南岸 - 苫小牧港、第1区、2区 海上パレード

下図に示す区域で、神輿船・漁船等7隻による例大祭海上渡御が実施される。

期 日 平成18年7月16日 1400～1445
 海 図 W1033A
 出 所 苫小牧港長

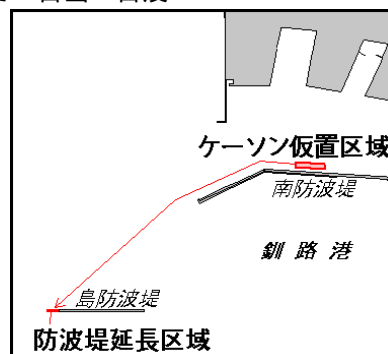


18年266項 北海道南岸 - 釧路港、外港 防波堤延長工事

一管区水路通報18年15号117項関連

下図に示す区域で、防波堤の延長工事が実施される。

期 間 平成18年7月15日～平成19年3月22日まで 日出～日没
 海 図 W31
 出 所 釧路港長



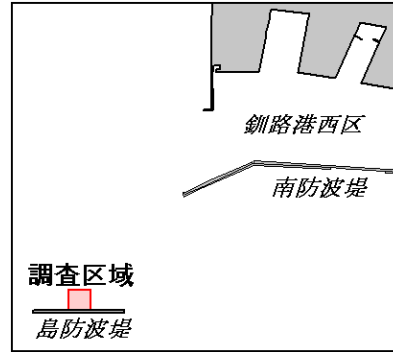
18年267項 北海道南岸 - 釧路港、外港 海洋調査等

右図に示す区域で、生物調査及び海洋調査が実施される。

期 間 平成18年7月15日～8月31日 日出～日没

海 図 W31

出 所 釧路港長



18年268項 北海道南岸 - 釧路港、東区第1区 花火打ち上げ

下記区域で、花火の打ち上げが実施される。

期 日 平成18年7月15日 2100～2130

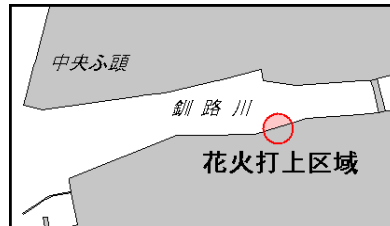
区 域 42-58-48N 144-22-54E

を中心とする半径55mの円内海域

警戒船 配備

海 図 W31

出 所 釧路港長



18年269項 北海道南岸 - 釧路港、東区 水深減少

下記区域で、水深が海図図載より最大1.7m減少している。

区 域 下記6地点を順に結ぶ線で囲まれた海域

(1) 42-58-46.7N 144-21-55.2E

(2) 42-58-51.2N 144-22-01.4E

(3) 42-58-49.5N 144-22-04.7E

(4) 42-58-43.7N 144-22-00.6E

(5) 42-58-37.3N 144-21-54.2E

(6) 42-58-40.0N 144-21-48.6E

備 考 最浅部は下記のとおり

(7) 42-58-46.2N 144-21-56.3E 水深 約8.3m

(8) 42-58-46.3N 144-21-57.4E 水深 約8.2m

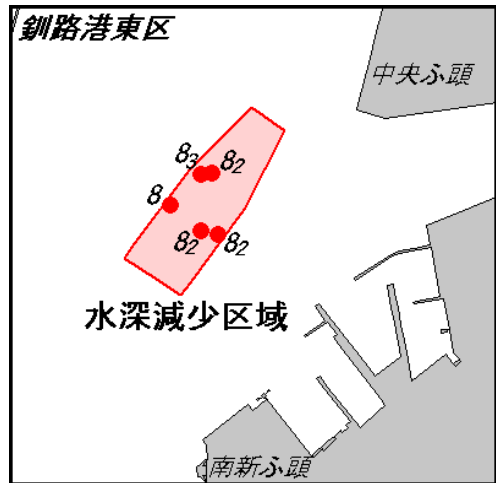
(9) 42-58-43.7N 144-21-53.1E 水深 約8.0m

(10) 42-58-42.0N 144-21-56.3E 水深 約8.2m

(11) 42-58-41.7N 144-21-58.1E 水深 約8.2m

海 図 W31

出 所 第一管区海上保安本部海洋情報部



18年270項 北海道南岸 - 厚岸湾南南東方 海洋調査等

一管区水路通報18年26号257項削除

下記12地点で、調査船「若鷹丸」による海洋調査及び流速計設置作業が実施される。

期 間 平成18年7月14日～28日

位 置 (1) 42-30.0N 145-00.4E

(2) 42-50.1N 145-08.0E

(3) 42-00.0N 145-15.0E

(4) 41-45.0N 145-23.0E

(5) 41-30.0N 145-30.0E

(6) 41-15.0N 145-38.0E

下記6地点で、海底設置型流速計が設置される。

(7) 42-35.7N 144-59.5E

(8) 42-21.5N 145-07.0E

(9) 42-09.0N 145-14.5E

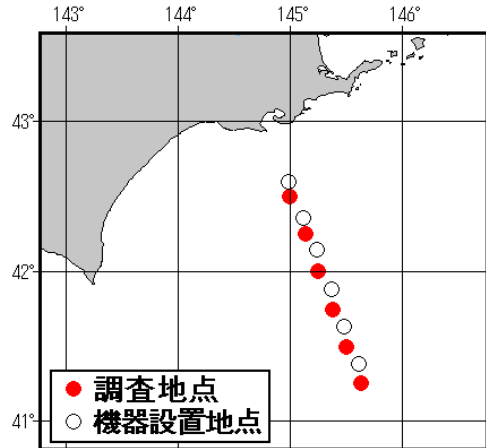
(10) 41-53.0N 145-22.0E

(11) 41-38.0N 145-29.0E

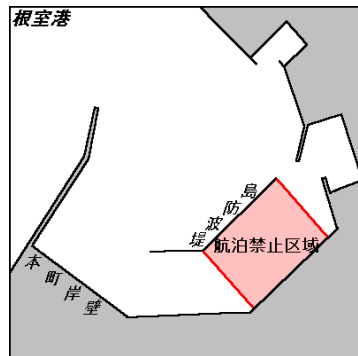
(12) 41-23.0N 145-37.0E

海 図 W34 - W1035

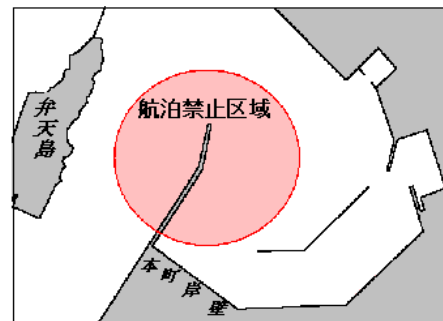
出 所 東北区水産研究所



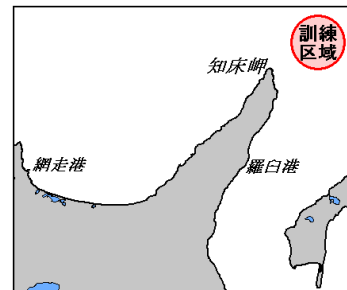
18年271項 北海道東岸 - 根室港 航泊禁止
 下図に示す区域で、舟こぎレース実施に伴い一般船舶の航泊が禁止される。
 期日 平成18年7月16日 0700～1500
 警戒線 2隻配備
 海図 W24(根室港)
 出所 根室港長公示第1号(平成18年7月10日)



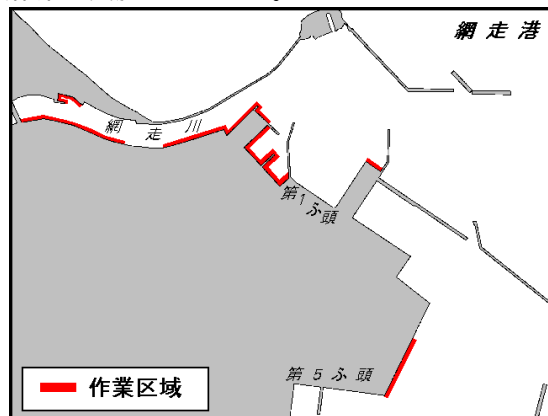
18年272項 北海道東岸 - 根室港 航泊禁止
 下記区域で、花火大会の実施に伴い一般船舶の航泊が禁止される。
 期日 平成18年7月16日(予備日17日、18日) 1800～2100
 区域 43-20-31.6N 145-34-49.9E
 を中心とする半径200mの円内海域
 警戒船 1隻配備
 海図 W24(根室港)
 出所 根室港長公示第2号(平成18年7月10日)



18年273項 北海道東岸 - 知床岬北東方 射撃訓練
 下記区域で、巡視船2隻による射撃訓練が実施される。
 期間 平成18年7月27日(予備日28日) 1000～2300
 区域 44-25.3N 145-32.5E
 を中心とする半径5Mの円内海域
 標識 国際信号旗「NE4」掲揚
 警戒船 相互警戒
 海図 W42
 出所 根室海上保安部



18年274項 北海道北岸 - 網走港 潜水作業
 下図に示す区域で、潜士による港湾施設の点検作業が実施されている。
 期間 平成18年12月20日まで 日出～日没
 海図 W29(網走港)
 出所 紋別海上保安部



18年275項 北海道北岸 - 紋別港南東方 ヨットレース

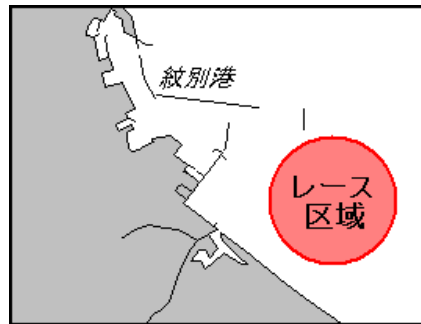
右図に示す区域で、ヨットレースが実施される。

期 日 平成18年7月16日

警戒船 配備

海 図 W1039

出 所 紋別海上保安部



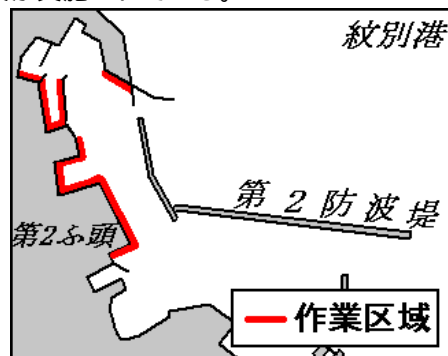
18年276項 北海道北岸 - 紋別港 潜水作業

下図に示す区域で、潜水土による港湾施設の点検作業が実施されている。

期 間 平成18年7月20日～9月10日 日出～日没

海 図 W29(紋別港)

出 所 紋別海上保安部



18年277項 北海道北岸 - 紋別港北東方 照明弾発射訓練

下記区域で、巡視船による照明弾発射訓練が実施される。

期 間 平成18年7月29日 0900～1100及び1300～1500

区 域 44-23.6N 143-28.7E
を中心とする半径500mの円内海域

海 図 W1039

出 所 紋別海上保安部



18年278項 北海道西岸 - 天売島、天売港 防波堤改良工事

一管区水路通報18年26号261項削除

下記区域で、防波堤の改良工事が実施されている。

期 間 平成18年12月22日まで 0700～1700

区 域 下記4地点を順に結ぶ線で囲まれた海域

(1) 44-26-28.6N 141-19-41.1E

(2) 44-26-28.5N 141-19-45.6E

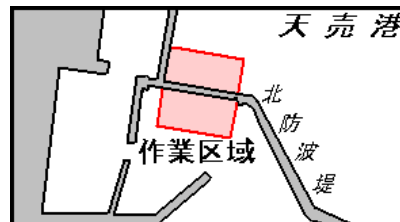
(3) 44-26-25.3N 141-19-45.2E

(4) 44-26-55.1N 141-19-40.7E

標 識 作業区域に赤旗付ボンデン設置

海 図 W40B(天売港)

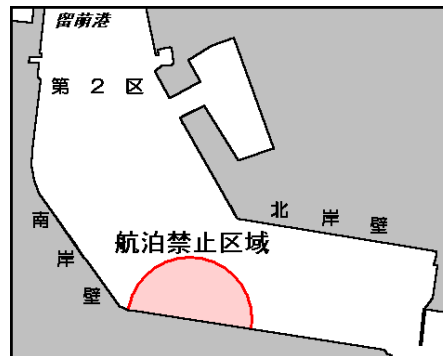
出 所 留萌海上保安部



18年279項 北海道西岸 - 留萌港 航泊禁止

下記区域で、花火大会の実施に伴い一般船舶の航泊が禁止される。

期日 平成18年7月15日 2015～2040
区域 43-56-43.3N 141-38-22.1E
を中心とする半径150mの円内海域
海図 W1046
出所 留萌港長公示第2号（平成18年7月7日）



18年280項 北海道西岸 - 小樽港北東方 海上総合訓練

下図に示す区域で、巡視船艇及び航空機等による海上総合訓練が実施される。

期日 平成18年7月21日 1030～1120、1330～1420
7月22日 1100～1150、1500～1550
7月23日 1130～1220

区域 下記4地点を順に結ぶ線で囲まれる海域

- (1) 43-18.0N 141-03.4E
- (2) 43-18.0N 141-07.6E
- (3) 43-13.5N 141-07.6E
- (4) 43-13.5N 141-03.4E

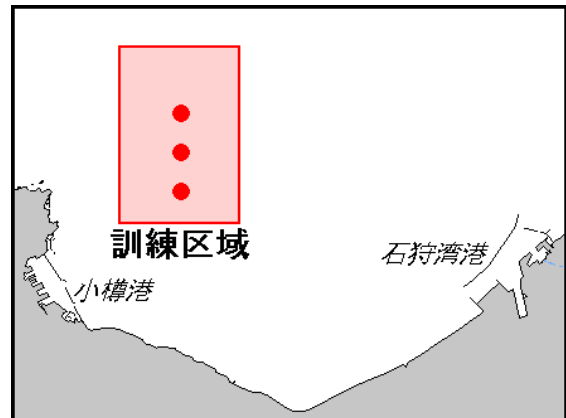
標識 下記3地点に浮標設置

- (5) 43-14.3N 141-05.6E
- (6) 43-15.3N 141-05.6E
- (7) 43-16.3N 141-05.6E

警戒船 巡視艇3隻配備

海図 W28

出所 第一管区海上保安本部



18年281項 補正図発行

水路通報により、下記の補正図が発行された。

海上保安庁水路通報18年第27号781項海図第W40B号（天売港）

出所 海上保安庁海洋情報部