

一管区水路通報第28号

平成18年7月21日

第一管区海上保安本部

第282項	北海道南岸	函館港	小型船舶操縦訓練
第283項	北海道南岸	函館港	小型船舶操縦訓練
第284項	北海道南岸	函館港	特殊小型船舶操縦訓練
第285項	北海道南岸	苫小牧港	防波堤改修工事
第286項	北海道東岸	羅臼港	潜水作業
第287項	北海道東岸	羅臼港及び付近	水質調査等
第288項	北海道北岸	網走港	航泊禁止
第289項	北海道西岸	石狩湾	展示訓練
第290項	北海道西岸	小樽港	灯台灯質等変更
第291項	北海道西岸	岩内港	深浅測量
第292項	津軽海峡	西口西方	射撃訓練
第293項	津軽海峡	東口東方	射撃訓練
第294項	津軽海峡	東口東方	射撃訓練
第295項	北海道南岸～北海道西岸		海洋調査
第296項	津軽海峡～本州北岸		底質調査
第297項			船舶気象通報等一時業務休止
第298項			海図改版
第299項			補正図発行

水路通報の内容については、インターネット及びFAXで入手出来ます。

インターネットアドレス <http://www1.kaiho.mlit.go.jp/KAN1/tuho/index.html>

FAX番号 0134-32-9319 (情報ボックス)

100#:最新号、1～50#:バックナンバー (数字は号数)

0134-27-6190 (ポーリングサービス)

一管区水路通報や水路図誌に関するお問い合わせは下記へどうぞ。

第一管区海上保安本部海洋情報部 監理課 情報係

〒047-8560 小樽市港町5番3号小樽港湾合同庁舎(5階)

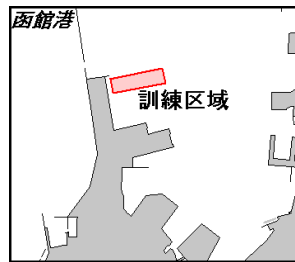
TEL(0134)27-0118(内線2515) FAX(0134)32-9301

メールアドレス sodan1@jodc.go.jp

18年282項 北海道南岸 - 函館港、第2区 小型船舶操縦訓練

下図に示す区域で、実習船による小型船舶操縦訓練が実施される。

期間 平成18年7月22日～8月6日 0900～1700
海図 W6
出所 函館港長



18年283項 北海道南岸 - 函館港、第3区 小型船舶操縦訓練

下記区域で、実習船による小型船舶操縦訓練が実施される。

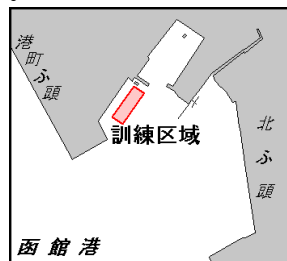
期間 平成18年7月22日～8月4日 0900～1700
備考 訓練区域内に浮標3基設置
海図 W6
出所 函館港長



18年284項 北海道南岸 - 函館港、第4区 特殊小型船舶操縦訓練

下図に示す区域で、水上バイクの操縦訓練が実施される。

期間 平成18年7月22日～8月4日 0900～1700
海図 W6
出所 函館港長



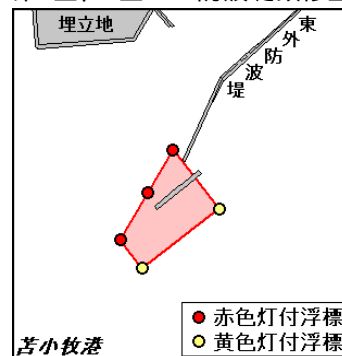
18年285項 北海道南岸 - 苫小牧港、第3区、4区 防波堤改修工事

下記区域で、防波堤の改修工事が実施されている。

期間 平成18年12月31日まで 日出～日没
区域 下記4地点を順に結ぶ線で囲まれた海域
(1) 42-36-41.5N 141-37-01.4E
(2) 42-36-56.1N 141-37-12.2E
(3) 42-36-46.2N 141-37-22.6E
(4) 42-36-36.2N 141-37-05.2E

標識 上記(1)(2)及びその中間に赤色灯付浮標、
上記(3)(4)に黄色灯付浮標が設置されている。

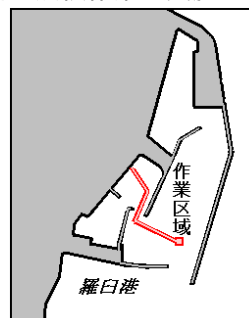
海図 W1033A
出所 苫小牧港長



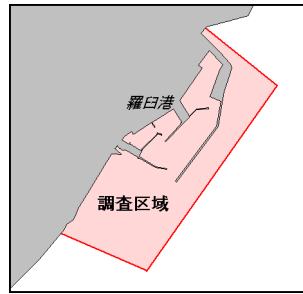
18年286項 北海道東岸 - 羅臼港 潜水作業

下図に示す区域で、潜水土による海底送水管・取水口の点検作業が実施される。

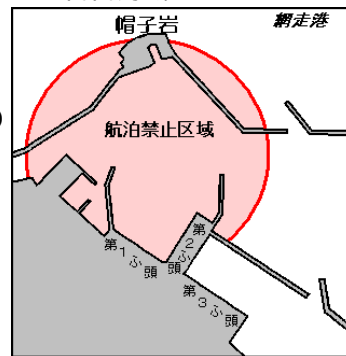
期間 平成18年7月24日～28日 1300～1700
海図 W1402
出所 羅臼海上保安署



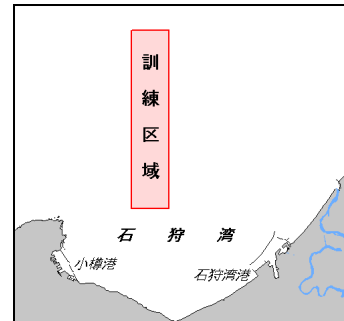
18年287項 北海道東岸 - 羅臼港及び付近 水質調査等
 下図に示す区域で、作業船・潜水土による水質・底質・海草類等の調査が実施される。
 期 間 平成18年7月24日～8月11日 日出～日没
 海 図 W1402(羅臼港)
 出 所 羅臼海上保安署



18年288項 北海道北岸 - 網走港 航泊禁止
 下記区域で、花火大会実施に伴い一般船舶の航泊が禁止される。
 期 日 平成18年7月22日 1900～2030
 区 域 44-01-24.2N 141-17-01.2E を中心とする半径470mの円内海域
 警戒船 1隻配備
 備 考 雨天順延
 海 図 W29(網走港)
 出 所 紋別海上保安部長公示第1号(平成18年7月13日)

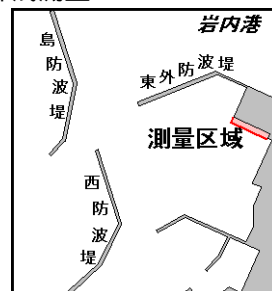


18年289項 北海道西岸 - 石狩湾 展示訓練
 下記区域で、自衛艦・航空機等による展示訓練が実施される。
 期 間 平成18年7月28日～30日 0800～1200
 区 域 下記4地点を順に結ぶ線で囲まれる海域
 (1) 43-25.0N 141-06.3E
 (2) 43-25.0N 141-09.2E
 (3) 43-15.0N 141-09.2E
 (4) 43-15.0N 141-06.3E
 警戒船 3隻配備
 海 図 W28
 出 所 海上自衛隊大湊地方総監部



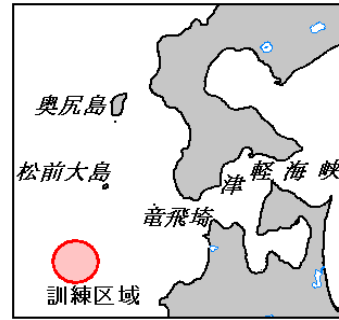
18年290項 北海道西岸 - 小樽港 灯台灯質等変更
 小樽港北副防波堤灯台(43-12.0N 141-01.6E概位)は、下記のとおり灯質・光達距離・高さが変更された。
 灯 質 単閃赤光 毎4秒1閃光
 光達距離 7.5M
 灯 高 平均水面上14.6m
 海 図 W5
 参照書誌 411 0576番
 出 所 第一管区海上保安本部交通部

18年291項 北海道西岸 - 岩内港 深浅測量
 右図に示す区域で、深浅測量が実施される。
 期 間 平成18年7月24日～31日 日出～日没
 海 図 W39(岩内港)
 出 所 小樽海上保安部



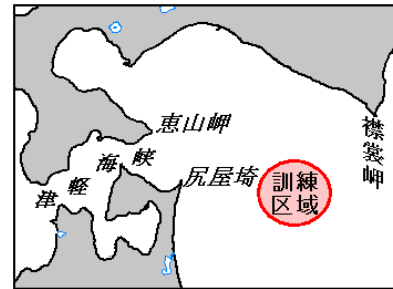
18年292項 津軽海峡 - 西口西方 射撃訓練

下記区域で、自衛艦5隻による射撃訓練が実施される。
 期日 平成18年8月1日(予備日2日) 0600~1800
 区域 40-55-09N 139-04-48E
 を中心とする半径10Mの円内海域
 標識 国際信号旗「B」掲揚
 海図 W10 - W43
 出所 海上自衛隊大湊地方総監部



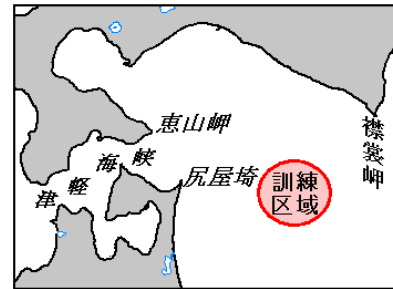
18年293項 津軽海峡 - 東口東方 射撃訓練

下記区域で、自衛艦2隻による射撃訓練が実施される。
 期日 平成18年7月31日(予備日8月1日) 0700~1800
 区域 41-20-10N 142-29-47E
 を中心とする半径15Mの円内海域
 標識 国際信号旗「B」掲揚
 海図 W43 - W53
 出所 海上自衛隊大湊地方総監部



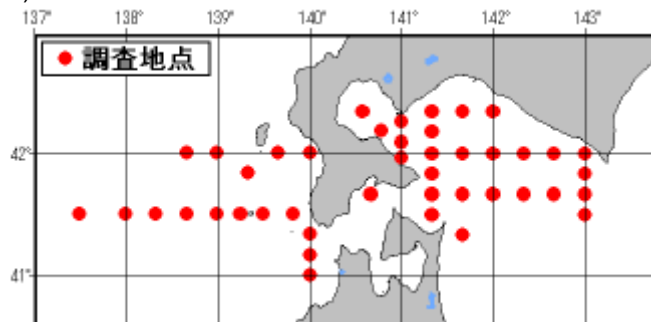
18年294項 津軽海峡 - 東口東方 射撃訓練

下記区域で、自衛艦5隻による射撃訓練が実施される。
 期日 平成18年8月1日(予備日2日) 0600~1800
 区域 41-20-10N 142-29-47E
 を中心とする半径15Mの円内海域
 標識 国際信号旗「B」掲揚
 海図 W43 - W53
 出所 海上自衛隊大湊地方総監部



18年295項 北海道南岸~北海道西岸 海洋調査

下図に示す地点で、調査船「金星丸(151t)」による海洋調査が実施される。
 期間 平成18年7月26日~8月2日
 海図 W43 - W1030
 出所 道立函館水産試験場



18年296項 津軽海峡～本州北岸 底質調査

下図に示す地点で、作業船による底質調査が実施される。

期 間 平成18年7月25日～8月15日 日出～日没

海 図 W10 - W1195

出 所 芙蓉海洋開発株式会社



18年297項 船舶気象通報等一時業務休止

恵山岬灯台(41-48.9N 141-11.0E概位)の機器交換に伴い、下記業務が一時休止される。

期 日 平成18年7月26日 1300～1700

名 称 (1) 船舶気象通報(電話・インターネット)

(2) 函館沿岸域情報提供システム

休止内容 恵山岬灯台の気象に関する通報

参照書誌 411 船舶気象通報(473ページ)

出 所 第一管区海上保安本部交通部

18年298項 海図改版

下記のとおり、海図が改版された。

W37 色丹島至宗谷岬 (2006年6月刊行)

W41 宗谷岬至小樽港 (2006年6月刊行)

W72 金華山至津軽海峡(2006年6月刊行)

備 考 これに伴い、下記の海図は廃版となった。

W37 色丹島至宗谷岬 (2001年10月刊行)

W41 宗谷岬至小樽港 (2001年10月刊行)

W72 金華山至津軽海峡(2001年11月刊行)

出 所 海上保安庁海洋情報部

18年299項 補正図発行

水路通報により、下記の補正図が発行された。

海上保安庁水路通報18年第28号817項海図第W31号(釧路港)

出 所 海上保安庁海洋情報部