

一管区水路通報第 3 0 号

平成 1 8 年 8 月 4 日

第一管区海上保安本部

=====

第 3 2 0 項	北海道南岸	函館港	クルージング
第 3 2 1 項	北海道南岸	函館港	セーリング教室
第 3 2 2 項	北海道南岸	恵山岬	無線方位信号所一時業務休止
第 3 2 3 項	北海道南岸	苫小牧港	潜水作業
第 3 2 4 項	北海道南岸	苫小牧港	掘り下げ作業
第 3 2 5 項	北海道南岸	釧路港	海上パレード
第 3 2 6 項	北海道南岸	釧路港	ヨットレース等
第 3 2 7 項	北海道西岸	留萌港	掘り下げ作業
第 3 2 8 項	北海道西岸	石狩湾港及び付近	深淺測量
第 3 2 9 項	北海道西岸	石狩湾	射撃訓練
第 3 3 0 項	津軽海峡		カヌー海峡横断

おしらせ 潮汐表第 1 巻の訂正について

=====

水路通報の内容については、インターネット及びFAXで入手出来ます。

インターネットアドレス <http://www1.kaiho.mlit.go.jp/KAN1/tuho/index.html>

FAX番号 0134-32-9319 (情報ボックス)

100#:最新号、1~50#:バックナンバー (数字は号数)

0134-27-6190 (ポーリングサービス)

一管区水路通報や水路図誌に関するお問い合わせは下記へどうぞ。

=====

第一管区海上保安本部海洋情報部 監理課 情報係

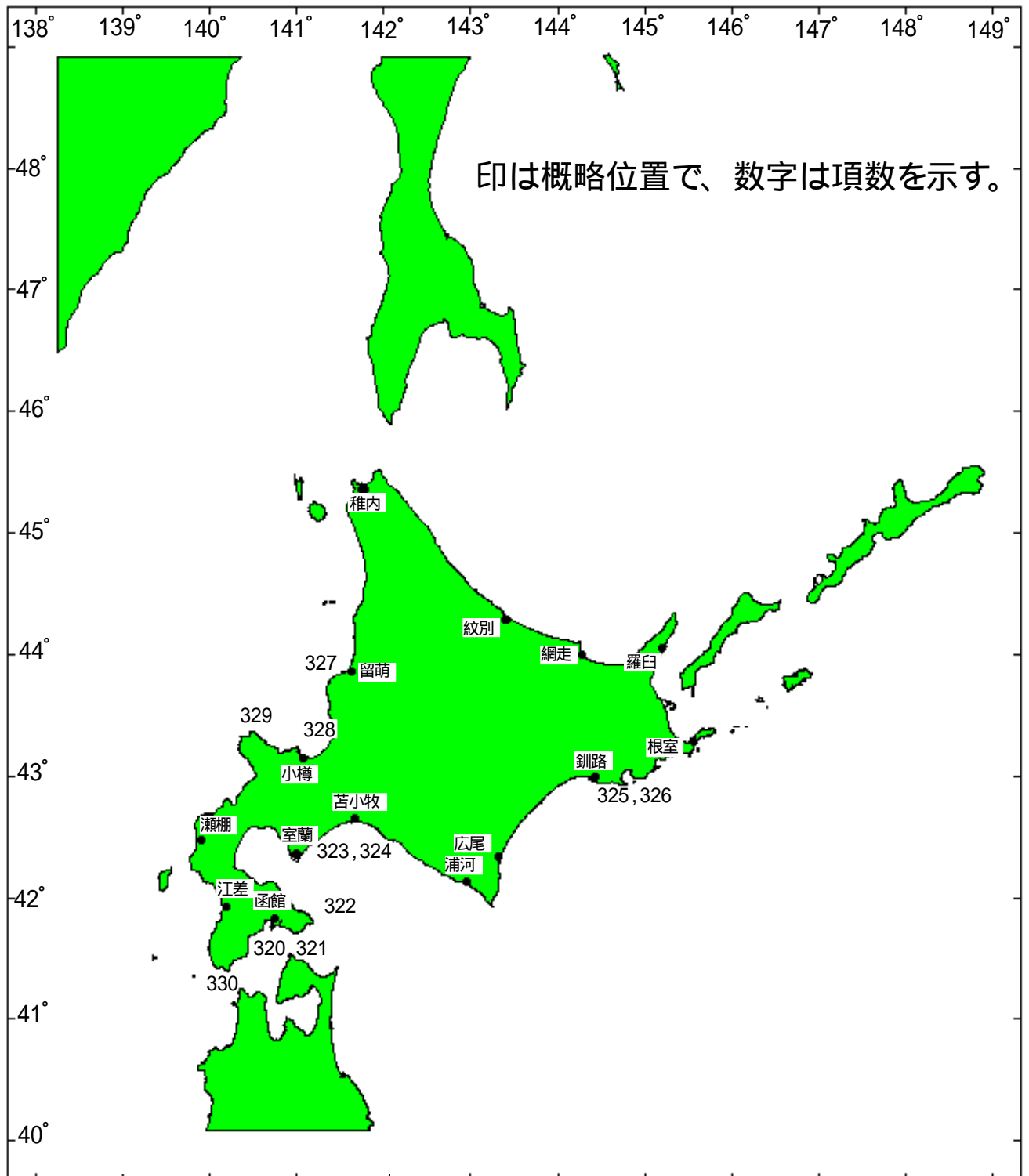
〒047-8560 小樽市港町 5 番 3 号小樽港湾合同庁舎(5階)

TEL(0134)27-0118(内線2515) FAX(0134)32-9301

メールアドレス sodan1@jodc.go.jp

=====

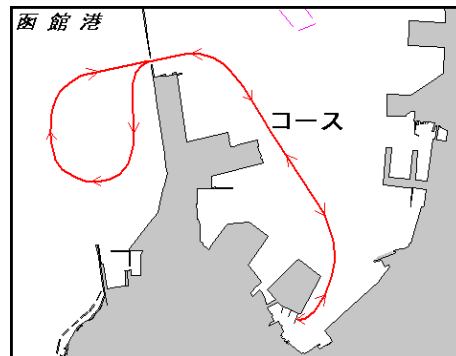
索引図



18年320項 北海道南岸 - 函館港 クルージング

下図に示す区域で、ヨットのクルージングが実施される。

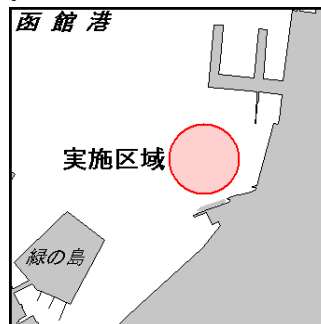
期 日 平成18年8月6日 1000~1200
 海 図 W6
 出 所 函館港長



18年321項 北海道南岸 - 函館港、第2区 セーリング教室

下図に示す区域で、セーリング教室が実施される。

期 日 平成18年8月6日 1000~1600
 警 戒 指導・レスキュー艇3艇配備
 海 図 W6
 出 所 函館港長



18年322項 北海道南岸 - 恵山岬 無線方位信号所一時業務休止

恵山岬無線方位信号所(41-48.9N 141-11.0E概位)は、保守点検整備に伴い一時業務が休止される

期 日 平成18年8月9日(予備日10日、11日) 1000~1600
 参照書誌 411 9001.01番
 出 所 第一管区海上保安本部交通部

18年323項 北海道南岸 - 苫小牧港、第4区 潜水作業

下図に示す地点で、作業船・潜士による浮標の点検作業が実施される。

期 間 平成18年8月8日~31日 日出~日没
 海 図 W1033B - W1034
 出 所 苫小牧港長



18年324項 北海道南岸 - 苫小牧港、第4区 掘り下げ作業

下記区域で、ポンプ浚渫船による掘り下げ作業が実施される。

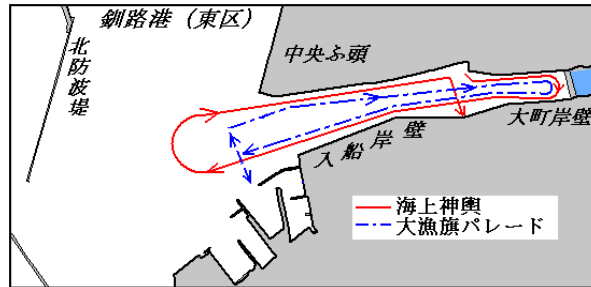
期 間 平成18年8月7日~12月15日
 区 域 下記6地点を順に結ぶ線及び陸岸で囲まれる海域
 (1) 42-36-19.9N 141-47-10.7E (岸線上)
 (2) 42-35-11.0N 141-46-38.2E
 (3) 42-35-16.0N 141-46-16.2E
 (4) 42-35-41.7N 141-46-24.0E
 (5) 42-35-37.7N 141-46-41.6E
 (6) 42-36-24.4N 141-46-53.8E (岸線上)

海 図 W1033B
 出 所 苫小牧港長



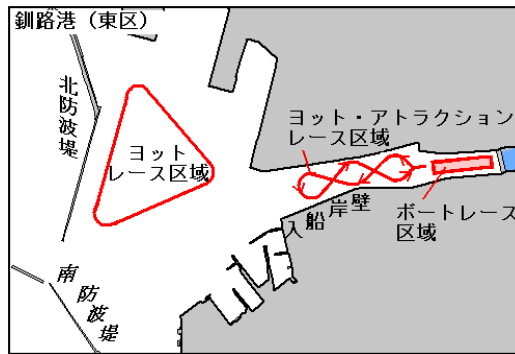
18年325項 北海道南岸 - 釧路港、東区第1区～第3区 海上パレード
 下図に示す区域で、神輿船等4隻による海上神輿及び漁船12隻による海上大漁旗パレードが実施される。
 期 日 平成18年8月5日 1200～1250 (海上神輿)
 1300～1330 (大漁旗パレード)

海 図 W31
 出 所 釧路港長



18年326項 北海道南岸 - 釧路港、東区第1区～第3区 ヨットレース等
 下図に示す区域で、ボートレース、ヨット・アトラクションレース及びヨットレースが実施される。
 期 日 平成18年8月6日 0830～0930、1100～1230 (ボートレース)
 1010～1040 (ヨット・アトラクションレース)
 1210～1330 (ヨットレース)

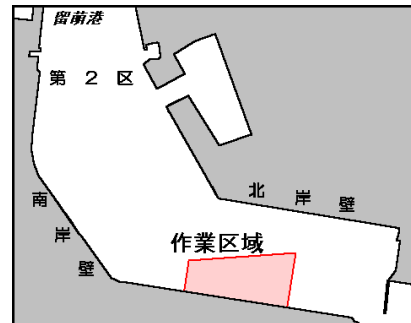
海 図 W31
 出 所 釧路港長



18年327項 北海道西岸 - 留萌港、第1区、2区 掘り下げ作業
 下記区域で、浚渫船による掘り下げ作業が実施されている。

期 間 平成18年9月30日まで 日出～日没
 区 域 下記4地点を順に結ぶ線及び陸岸で囲まれた海域
 (1) 43-56-41.8N 141-38-35.7E (岸線上)
 (2) 43-56-46.0N 141-38-36.6E
 (3) 43-56-45.5N 141-38-26.1E
 (4) 43-56-42.9N 141-38-25.5E (岸線上)

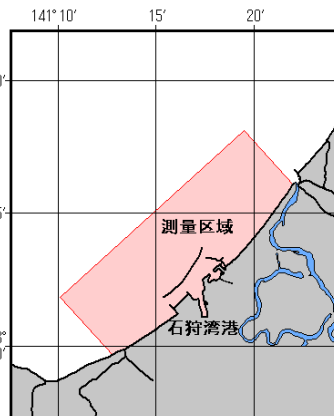
標 識 作業区域に赤旗付ボンデン設置
 海 図 W1046
 出 所 留萌港長



18年328項 北海道西岸 - 石狩湾港及び付近 深浅測量
 下図に示す区域で、作業船による深浅測量が実施されている。

期 間 平成19年3月17日まで 日出～日没
 区 域 下記4地点を順に結ぶ線及び陸岸で囲まれた海域
 (1) 43-09-38N 141-12-52E (岸線上)
 (2) 43-11-51N 141-10-06E
 (3) 43-18-07N 141-19-32E
 (4) 43-16-03N 141-22-06E (岸線上)

海 図 W28
 出 所 小樽海上保安部



18年329項 北海道西岸 - 石狩湾 射撃訓練

下記区域で、巡視船による射撃訓練が実施される。

期日 平成18年8月21日(予備日22日) 0900~1700

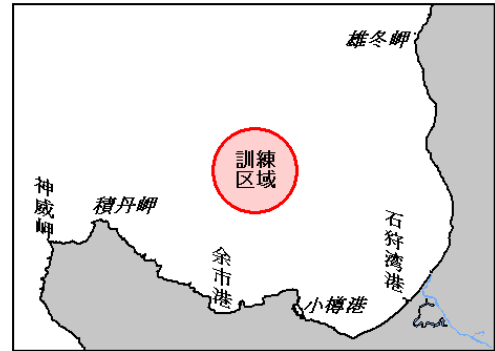
区域 43-28.3N 140-54.0E
を中心とする半径5Mの円内海域

標識 国際信号旗「NE4」掲揚

警戒 自己警戒

海図 W28

出所 小樽海上保安部



18年330項 津軽海峡 カヌー海峡横断

下図に示す区域で、カヌーによる海峡横断が実施される。

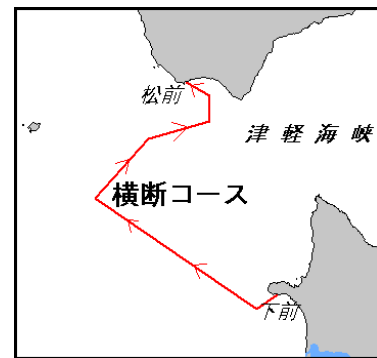
期日 平成18年8月5日(予備日6日) 0400~1500(予定)

備考 参加船 カヤック30艇

伴走船 7隻

海図 W10

出所 函館海上保安部



お知らせ 潮汐表第1巻の訂正について

書誌781号「平成19年 潮汐表第1巻」(平成18年1月刊行)の以下の部分を次の通りに訂正してください。

(1) 20ページ 函館 12月30日

01 02 22

07 38 78

13 32 44

19 06 73

(2) 21ページ 室蘭 3月24日

05 24 168

12 07 13

18 22 106

19 49 100

21 34 109

23 52 86