

一管区水路通報第31号

平成18年8月11日

第一管区海上保安本部

=====

第331項	北海道南岸	釧路港南西方	魚礁設置作業
第332項	北海道南岸	花咲港	沈船撤去
第333項	北海道東岸	知床岬北東方	照明弾発射訓練
第334項	北海道北岸	オホーツク海	海流観測
第335項	北海道西岸	留萌港	灯台について
第336項	北海道西岸	小樽港付近	救命器具取り扱い訓練
第337項	北海道西岸	茂津多岬付近	灯台について
第338項	北海道西岸	奥尻海峡	遠泳
第339項	北海道西岸	松前港	灯台について
第340項	補正図発行

=====

水路通報の内容については、インターネット及びFAXで入手出来ます。

インターネットアドレス <http://www1.kaiho.mlit.go.jp/KAN1/tuho/index.html>

FAX番号 0134-32-9319 (情報ボックス)

100#:最新号、1~50#:バックナンバー (数字は号数)

0134-27-6190 (ポーリングサービス)

一管区水路通報や水路図誌に関するお問い合わせは下記どうぞ。

=====

第一管区海上保安本部海洋情報部 監理課 情報係

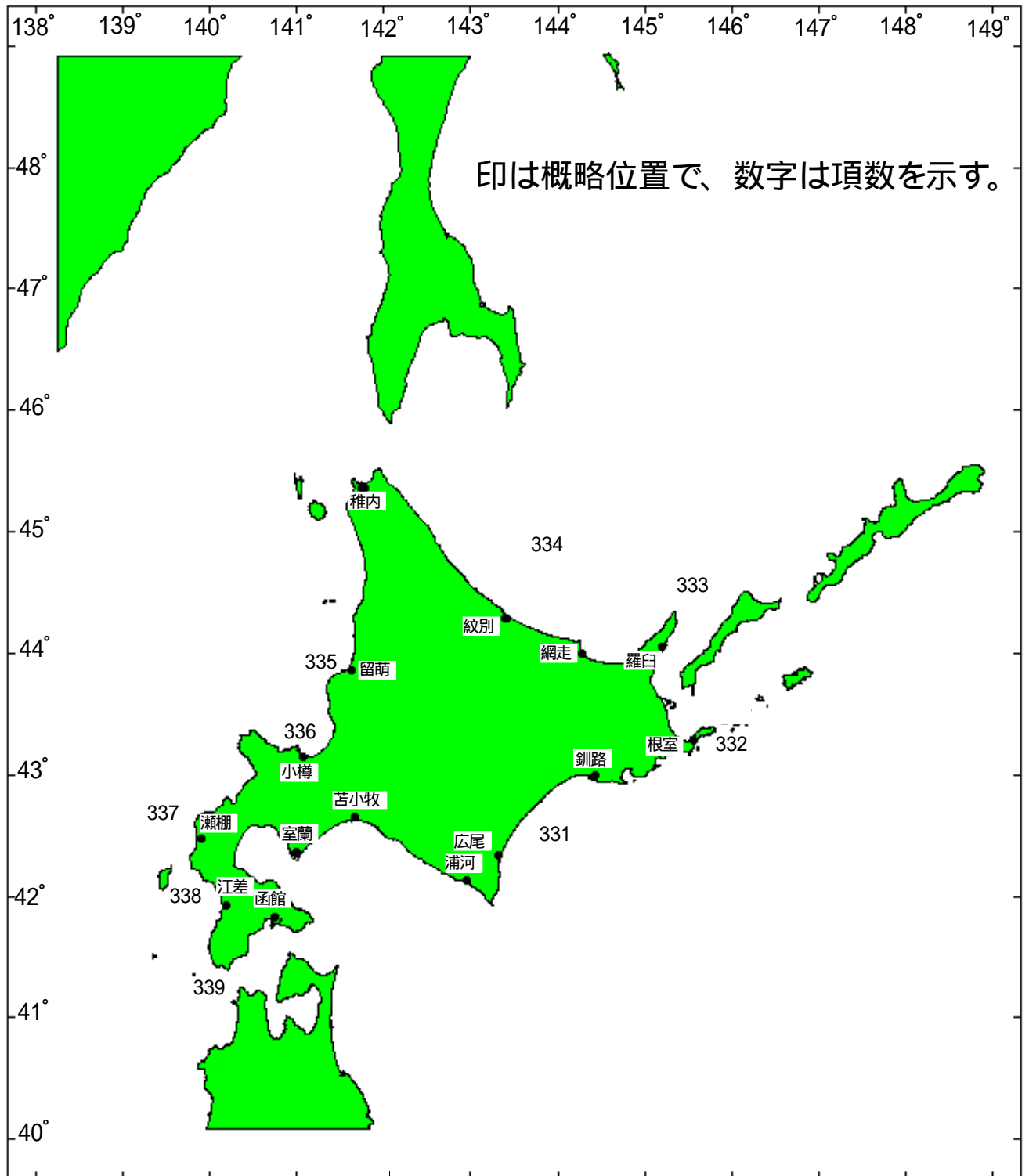
〒047-8560 小樽市港町5番3号小樽港湾合同庁舎(5階)

TEL(0134)27-0118(内線2515) FAX(0134)32-9301

メールアドレス sodan1@jodc.go.jp

=====

索引図



18年331項 北海道南岸 - 釧路港南西方 魚礁設置作業

下記区域で、起重機船による魚礁の設置作業が実施される。

期 間 平成18年8月16日～10月20日 日出～日没

区 域 下記4地点を順に結ぶ線で囲まれる海域

(1) 42-39-51.3N 143-51-19.5E

(2) 42-39-46.6N 143-51-25.5E

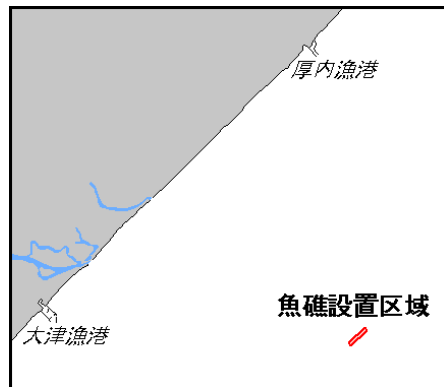
(3) 42-39-19.2N 143-50-45.7E

(4) 42-39-24.0N 143-50-39.7E

備 考 クレイドルII型魚礁 620基沈設

海 図 W1032

出 所 広尾海上保安署



18年332項 北海道南岸 - 花咲港 沈船撤去

一管区水路通報18年24号226項削除

下記地点に存在した沈船は撤去された。

位 置 43-17.0N 145-34.8E

海 図 W24(花咲港)

出 所 根室海上保安部

18年333項 北海道東岸 - 知床岬北東方 照明弾発射訓練

下記区域で、巡視船による照明弾発射訓練が実施される。

期 間 平成18年8月22日 1200～1500

区 域 44-25.3N 145-32.5E

を中心とする半径5Mの円内海域

標 識 国際信号旗「UY」掲揚

警戒船 自船警戒

海 図 W42

出 所 羅臼海上保安署



18年334項 北海道北岸 - オホーツク海 海流観測

下図に示す区域で、巡視船による海流観測が実施される。

期 間 平成18年8月17日～19日

海 図 W37

出 所 第一管区海上保安本部海洋情報部



18年335項 北海道西岸 - 留萌港 灯台について

留萌港西防波堤南灯台(43-57.8N 141-37.4E概位)は、改修工事に伴う足場設置等により灯塔が見え難くなる。

期 間 平成18年8月17日～10月31日

備 考 荒天順延

海 図 W1046

参照書誌 411 0560番

出 所 第一管区海上保安本部交通部

18年336項 北海道西岸 - 小樽港付近 救命器具取り扱い訓練

下図に示す区域で、練習船「はりうす」による救命器具取り扱い訓練が実施される。

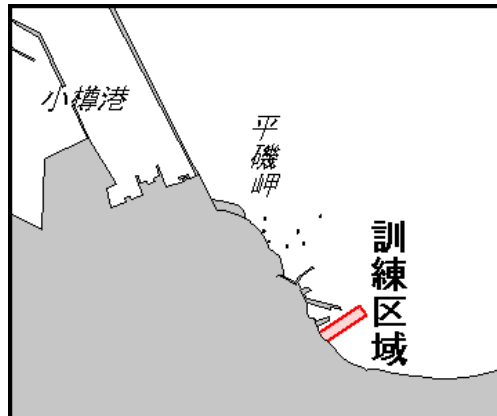
期 日 平成18年8月22日（予備日23日） 0900～1400

警戒船 4隻配備

備 考 遭難信号弾の打ち上げを伴う

海 図 W5

出 所 小樽港長



18年337項 北海道西岸 - 茂津多岬付近 灯台について

須築港西防波堤灯台（42-35.8N 139-49.5E概位）は、改修工事に伴う足場設置等により灯塔が見え難くなる。

期 間 平成18年8月21日～10月20日

備 考 荒天順延

海 図 W11

参照書誌 411 0604番

出 所 第一管区海上保安本部交通部

18年338項 北海道西岸 - 奥尻海峡 遠泳

右図に示す区域で、海峡横断遠泳が実施される。

期 日 平成18年8月14日（予備日15日～17日）

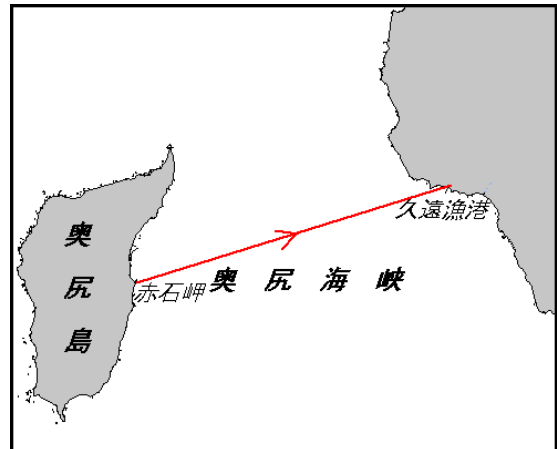
位 置 出発地点 奥尻島赤石岬

到着地点 久遠漁港

備 考 伴走船配備

海 図 W11 - W32

出 所 函館海上保安部



18年339項 北海道西岸 - 松前港 灯台について

松前港外防波堤灯台（41-25.3N 140-05.7E概位）は、改修工事に伴う足場設置等により灯塔が見え難くなる。

期 間 平成18年8月16日～26日

備 考 荒天順延

海 図 W22(松前港)

参照書誌 411 0642番

出 所 第一管区海上保安本部交通部

18年340項 補正図発行

水路通報により、下記の補正図が発行された。

海上保安庁水路通報18年第31号902項海図第W21号（沓形港）

出 所 海上保安庁海洋情報部