

# 一管区水路通報第34号

平成18年9月1日

第一管区海上保安本部

第382項	北海道南岸	函館港	潜水訓練
第383項	北海道南岸	室蘭港	航泊禁止
第384項	北海道南岸	苫小牧港	灯浮標一時撤去
第385項	北海道南岸	苫小牧港	潜水作業
第386項	北海道南岸		海洋調査
第387項	北海道南岸		海底地質調査
第388項	北海道南岸	釧路港南東方	武器発射試験
第389項	北海道南岸	霧多布港	潜水調査
第390項	北海道東岸	野付水道	漁具設置
第391項	北海道北岸	網走港	潜水作業
第392項	北海道西岸	石狩湾港	沈船撤去
第393項	北海道西岸	小樽港及び付近	水路測量
第394項	北海道西岸	小樽港北東方	ヨットレース
第395項	北海道西岸	余市港北西方	深浅測量
第396項	北海道西岸	寿都港	水路測量
第397項	北海道西岸	江差港	波除堤築造工事
第398項	津軽海峡	東口付近	救難訓練
第399項			ロランC局一時業務休止

水路通報の内容については、インターネット及びFAXで入手出来ます。

インターネットアドレス <http://www1.kaiho.mlit.go.jp/KAN1/tuho/index.html>

FAX番号 0134-32-9319 (情報ボックス)

100#:最新号、1~50#:バックナンバー (数字は号数)

0134-27-6190 (ポーリングサービス)

一管区水路通報や水路図誌に関するお問い合わせは下記へどうぞ。

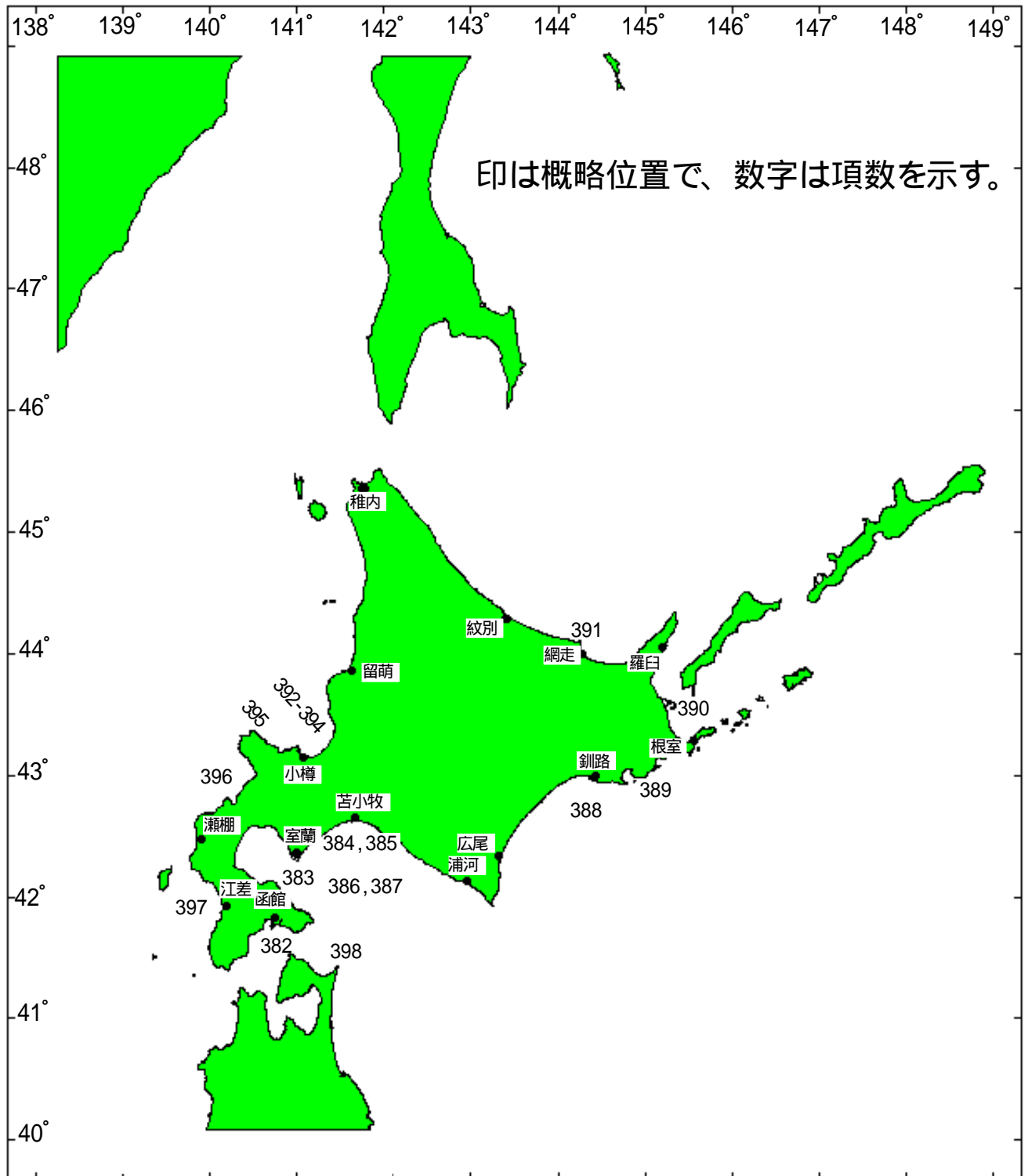
第一管区海上保安本部海洋情報部 監理課 情報係

〒047-8560 小樽市港町5番3号小樽港湾合同庁舎(5階)

TEL(0134)27-0118(内線2515) FAX(0134)32-9301

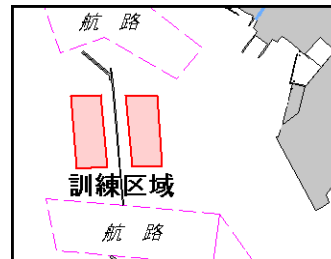
メールアドレス [sodan1@jodc.go.jp](mailto:sodan1@jodc.go.jp)

# 索引図



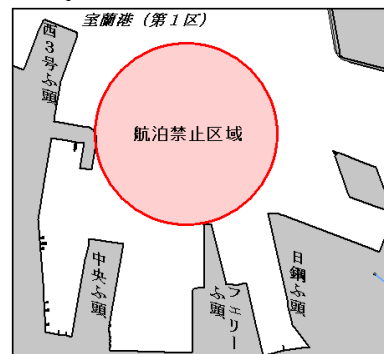
18年382項 北海道南岸 - 函館港 潜水訓練  
 右図に示す区域で、自衛隊による潜水訓練が実施される。  
 期 間 平成18年9月4日、12日～14日 0800～1630  
 標 識 国際信号旗「A」掲揚  
 警戒船 配備  
 海 図 W6  
 出 所 函館港長

潜水訓練



18年383項 北海道南岸 - 室蘭港、第1区 航泊禁止  
 下記区域で、花火大会の実施に伴い一般船舶の航泊が禁止される。

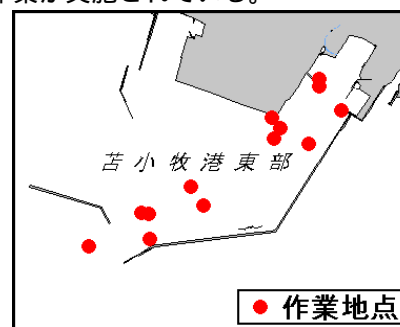
期 日 平成18年9月2日（予備日3日） 1950～2130  
 区 域 42-19-51N 140-58-33E  
 を中心とする半径330mの円内海域  
 警戒船 巡視艇配備  
 海 図 W16  
 出 所 室蘭港長公示第2号（平成18年8月23日）



18年384項 北海道南岸 - 苫小牧港、第4区 灯浮標一時撤去  
 一管区水路通報18年33号363項削除  
 苫小牧港石油共同備蓄第1号灯浮標（42-35.0N 141-45.9E概位）は、一時撤去されている。  
 期 間 平成18年9月15日まで  
 海 図 W1033B  
 参照書誌 411 0098番  
 出 所 第一管区海上保安本部交通部

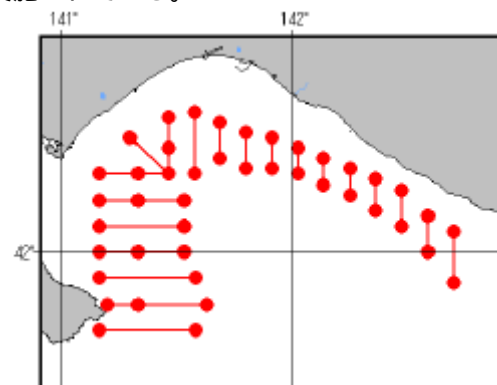
18年385項 北海道南岸 - 苫小牧港、第4区 潜水作業  
 下図に示す13地点で、航路標識の点検・整備に伴う潜水作業が実施されている。

期 間 平成18年10月6日まで 日出～日没  
 海 図 W1033B  
 出 所 苫小牧港長



18年386項 北海道南岸 海洋調査  
 下図に示す区域で、調査船「金星丸」による海洋調査が実施されている。

期 間 平成18年9月7日まで  
 海 図 W43 - W1030  
 出 所 道立函館水産試験場



18年387項 北海道南岸 海底地質調査

下記区域で、探査船「第2白嶺丸(2145.4t)」による海底地形調査が実施される。

期 間 平成18年9月2日～27日

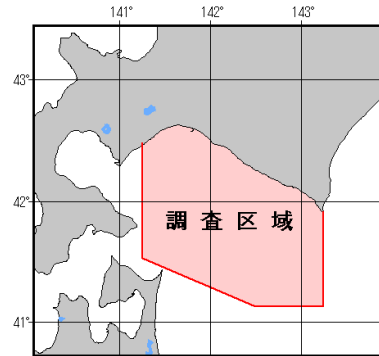
区 域 下記5地点を順に結ぶ線及び陸岸で囲まれる海域

- (1) 42-29.0N 141-15.0E
- (2) 41-32.0N 141-15.0E
- (3) 41-08.0N 142-30.0E
- (4) 41-08.0N 143-15.0E
- (5) 41-55.3N 143-15.0E

備 考 250m～800mのケーブルを曳航

海 図 W43

出 所 産業技術総合研究所



18年388項 北海道南岸 - 釧路港南東方 武器発射試験

下記区域で、巡視船による武器発射試験が実施される。

期 日 平成18年9月13日(予備日14日、15日)

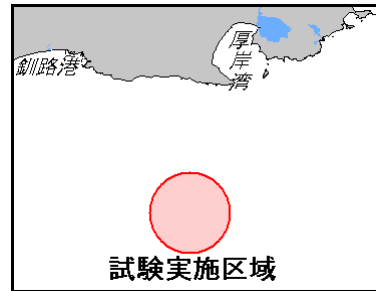
区 域 42-40-09N 144-39-46E

を中心とする半径5海里の円内区域

警戒船 巡視船1隻配備

海 図 W26 - W1032

出 所 第一管区海上保安本部船舶技術部



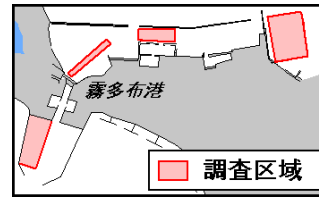
18年389項 北海道南岸 - 霧多布港 潜水調査

下図に示す区域で、潜水土による海草藻類の分布調査が実施される。

期 間 平成18年9月5日～10月31日 日出～日没

海 図 W25

出 所 釧路海上保安部



18年390項 北海道東岸 - 野付水道 漁具設置

下記区域に、ホタテガイ採苗施設が設置される。

期 間 平成18年9月4日～10月31日

区 域 下記4地点を順に結ぶ線で囲まれる海域

- (1) 43-44.0N 145-11.9E
- (2) 43-43.1N 145-12.5E
- (3) 43-42.8N 145-11.6E
- (4) 43-43.6N 145-11.0E

備 考 設置区域に赤旗、レーダー反射板付ボンデン設置

海 図 W18 - W42

出 所 羅臼海上保安署



18年391項 北海道北岸 - 網走港 潜水作業

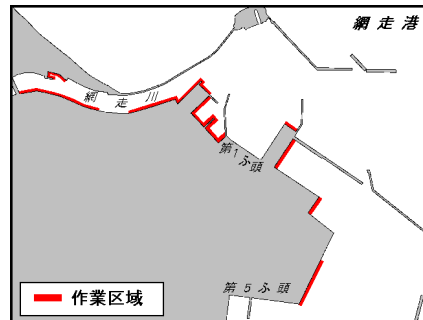
一管区水路通報18年27号274項、29号308項削除

下図に示す区域で、潜水土による港湾施設の点検作業が実施されている。

期 間 平成18年12月20日まで 日出～日没

海 図 W29(網走港)

出 所 紋別海上保安部



18年392項 北海道西岸 - 石狩湾港 沈船撤去  
一管区水路通報17年37号458項削除

下記区域に存在した沈船は撤去された。

区 域 下記5地点を順に結ぶ線に囲まれた区域

- (1) 43-12-02.9N 141-15-46.6E
- (2) 43-12-04.7N 141-15-44.5E
- (3) 43-12-03.5N 141-15-42.5E
- (4) 43-12-02.8N 141-15-41.2E
- (5) 43-12-00.9N 141-15-43.3E

海 図 W7

出 所 小樽海上保安部

18年393項 北海道西岸 - 小樽港及び付近 水路測量

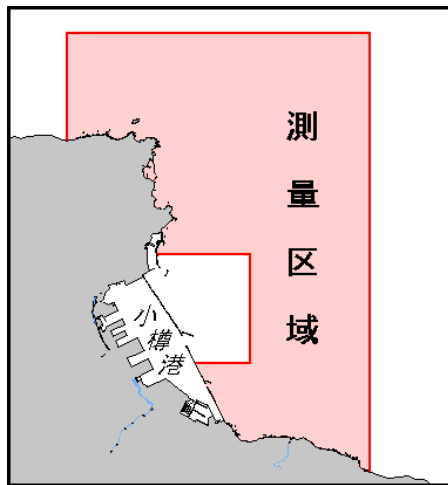
下図に示す区域で、測量船「天洋」による水路測量が実施される。

期 間 平成18年9月6日～21日の内11日間

標 識 測量船は、白紅白旗を掲揚

海 図 W5

出 所 第一管区海上保安本部海洋情報部



18年394項 北海道西岸 - 小樽港北東方 ヨットレース

下記区域で、ヨットレースが実施される。

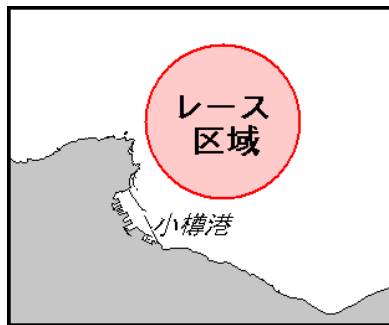
期 日 平成18年9月3日 1100～1500

区 域 43-14-52.4N 141-04-58.2E  
を中心とする半径2.5Mの円内海域

警戒船 3隻配備

海 図 W28

出 所 小樽海上保安部



18年395項 北海道西岸 - 余市港北西方、古平漁港 深浅測量

下記区域で、作業船による深浅測量が実施されている。

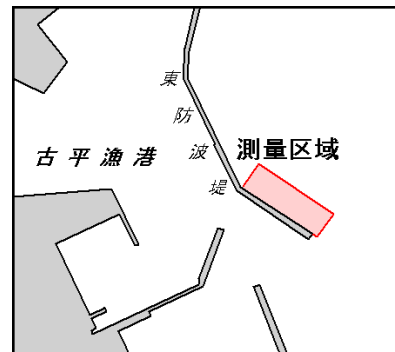
期 間 平成18年9月15日まで 日出～日没

区 域 下記4地点を順に結ぶ線で囲まれる海域

- (1) 43-16-22.4N 140-38-33.0E
- (2) 43-16-23.8N 140-38-34.3E
- (3) 43-16-20.4N 140-38-40.8E
- (4) 43-16-19.1N 140-38-39.5E

海 図 W39(古平漁港)

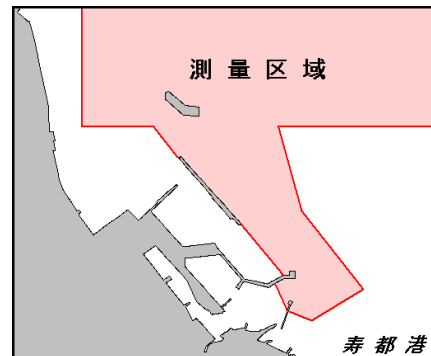
出 所 小樽海上保安部



18年396項 北海道西岸 - 寿都港 水路測量

下図に示す区域で、測量船「天洋」による水路測量が実施される。

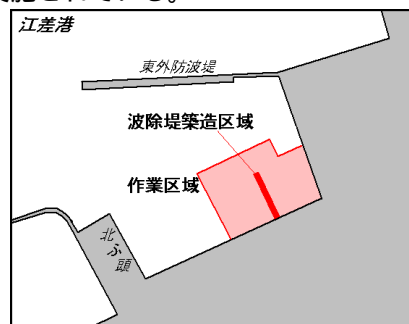
期 間 平成18年9月6日～21日の内5日間  
標 識 測量船は白紅白旗を掲揚  
海 図 W22(寿都港)  
出 所 第一管区海上保安本部海洋情報部



18年397項 北海道西岸 - 江差港 波除堤築造工事

下図に示す区域で、起重機船による波除堤築造工事が実施されている。

期 間 平成19年1月22日まで 日出～日没  
備 考 工事区域にボンデン設置  
海 図 W22(江差港)  
出 所 江差海上保安署



18年398項 津軽海峡 - 東口付近 救難訓練

下記区域で、海上保安庁航空機及び巡視船による夜間救難訓練が実施される。

期 日 平成18年9月11日 1800～1905  
区 域 41-35.0N 141-18.0E  
を中心とする半径10Mの円内海域  
備 考 照明弾投下、吊り上げ訓練  
海 図 W10  
出 所 函館航空基地



18年399項 ロランC局一時業務休止

十勝太ロランC局（北西太平洋チェーン8930Y従局、東アジアチェーン5970W従局）は、航空障害灯修理に伴い一時業務を休止する。

期 日 平成18年9月6日 0800～1700（荒天順延）  
参照書誌 411 9252番  
出 所 第一管区海上保安本部交通部